

מרחב תכנון מקומי רעננה

תכנית מתאר עם הוראות כמפורטת מס. רע/ו/345 א'
שינוי לתכנית מתאר מס. רע/2000, רע/ו/210

מחוז : המרכז
נפה : פתח-תקוה
עיר : רעננה
גוש : 6586
חלקה : 5 (חלק)
שטח התכנית : 625 מ"ר

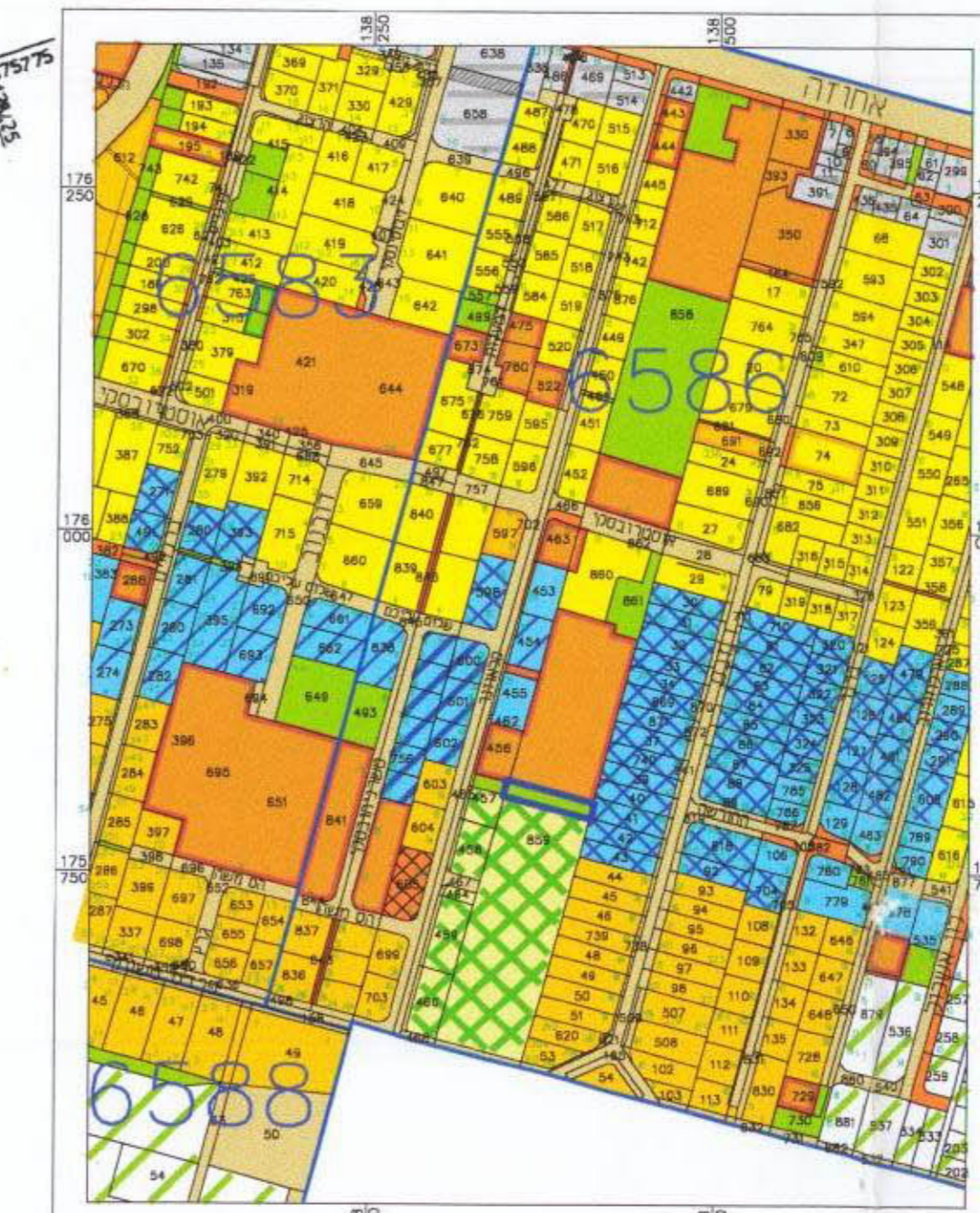
משרד הפנים מחוז המרכז
דוק התכנון והבנייה תשס"ה 1965
אישור תכנית מס. תא/345 א'
הועדה המקומית לתכנון ולבניה החליטה
ביום 28.1.01 לאשר את הבנייה.

יזום התכנית : הועדה המקומית לתכנון ובניה, רעננה
עורך התכנית : מח' הנדסה, רעננה
בעלי הקרקע : עיריית רעננה
קנ"מ : 1:5000, 1:500

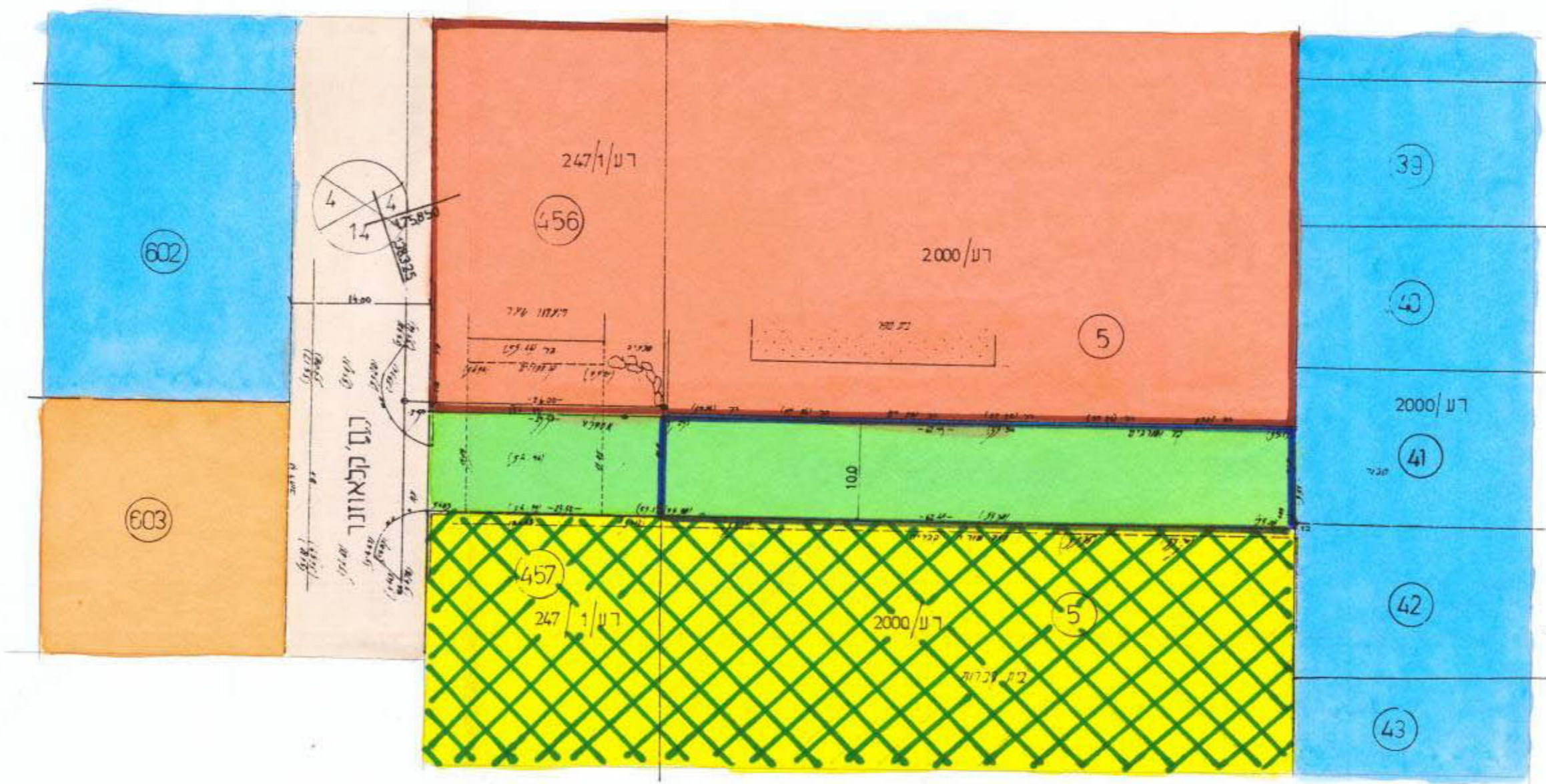
מקרא :
גבול התכנית
שטח ציבורי פתוח
שטח בית עמלון
שטח בנין ציבורי
איזור מגורים ב' דמוי א'
איזור מגורים ב' דמוי ג'
דרך קיימת
איזור מגורים א'
איזור מגורים ג'

- שטח ציבורי פתוח
- שטח בית עמלון
- שטח בנין ציבורי
- איזור מגורים ב' דמוי א'
- איזור מגורים ב' דמוי ג'
- דרך קיימת
- איזור מגורים א'
- איזור מגורים ג'

דוק התכנון והבנייה תשס"ה 1965
ועדת משנה לתכנון ולבניה רעננה
רע 345 א'
חברת
93007 מיום 2.6.97
החליט
לסלק את בנין עיריית רעננה
במסגרת



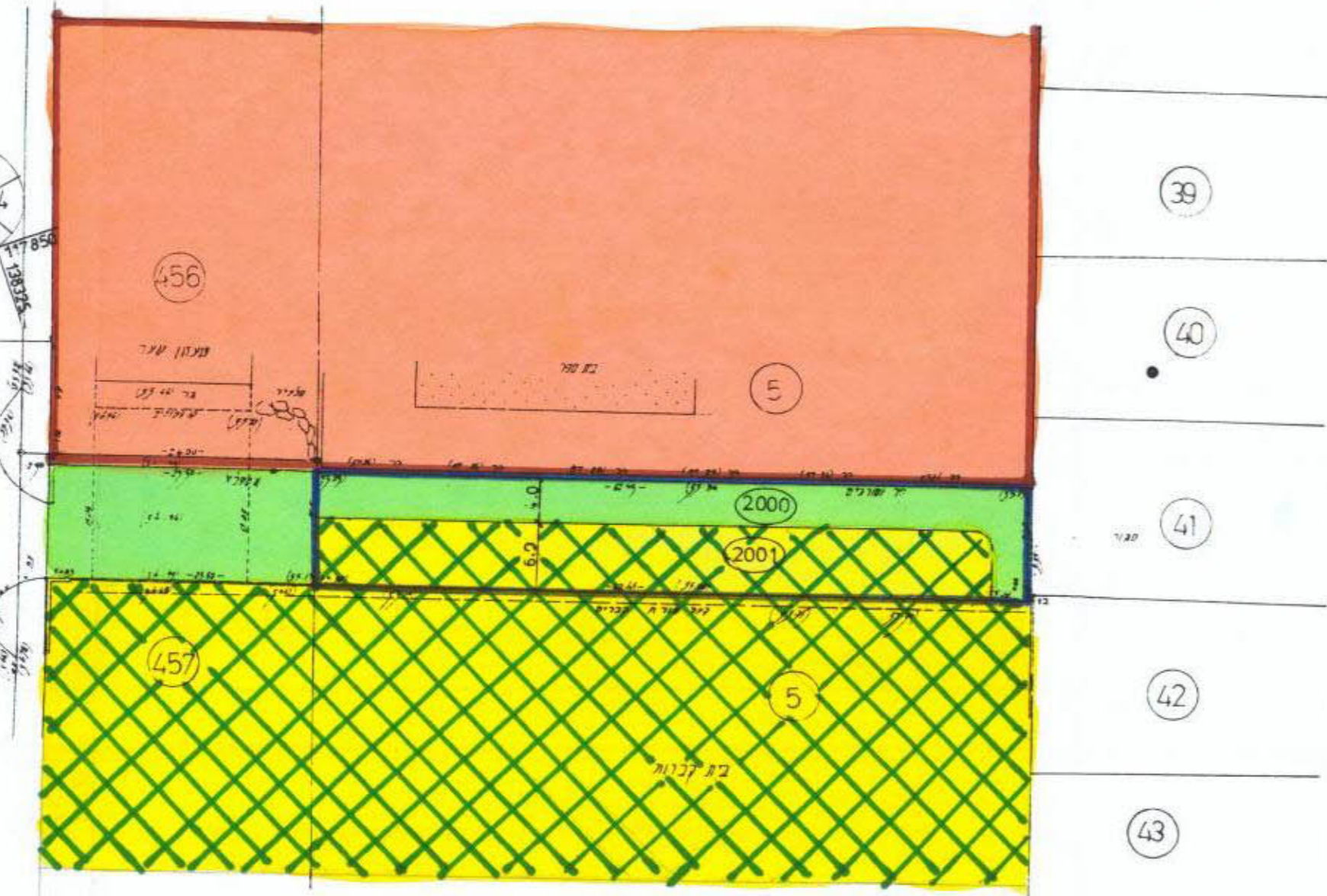
תרשים סביבה
קנ"מ 1:5000



מצב קיים
קנ"מ 1:500

טבלת שטחים:

מצב מוצע			מצב קיים		
הערות	יעוד	שטח במ"ר	מס. חלקה	שטח במ"ר	יעוד
ירושם ע"ש עיריית רעננה	ש.צ.פ.	275	2000	625	ש.צ.פ.
	שטח לבית העלמון	350	2001		
סהכ שטח מוצע: 625 מ"ר			סהכ שטח קיים: 625 מ"ר		



מצב מוצע
קנ"מ 1:500

מסגרת 6-9-2001
26-8-97
יובל קמחני
אורן ארמון כהן
כחוב עמ"ס 84 מ/ו/1
09-7614243