

משפחה הפנימי
 מינהל מחוז פרויקט
 12-02-2003
נתקבל
 חוק מס' 10

מחוז המרכז

מרחב תכנון מקומי דרום השרון

תכנית שינוי מתאר מס' שד/מק/12/434

המהווה שינוי לתכנית מתאר שד/1000

שינוי לתכנית מפורטת שד/3/434

- מחוז : המרכז
- נפה : פתח תקוה
- תחום שיפוט : מועצה אזורית דרום השרון
- ישוב : מושב ארישמע
- גוש : 7501

- מגרש : 134
- שטח התכנית : 0.434 דונם
- בעל הקרקע : מהנדס מקרקעי ישראל
- בעל זכות בקרקע : נעם ניסים
- עורך התכנית : י. ורון - תכנון הנדסה ובינו ערים

קנין : 1 : 250
 תאריך : 12.12.2002

מקרא

- אזור מגורים א
- שטח ציבורי
- דרך
- דרך מוצעת
- מכנים לרשימה

הועדה המקומית לתכנון ובנייה
 "דרום השרון"
 10.12.2003
נתקבל

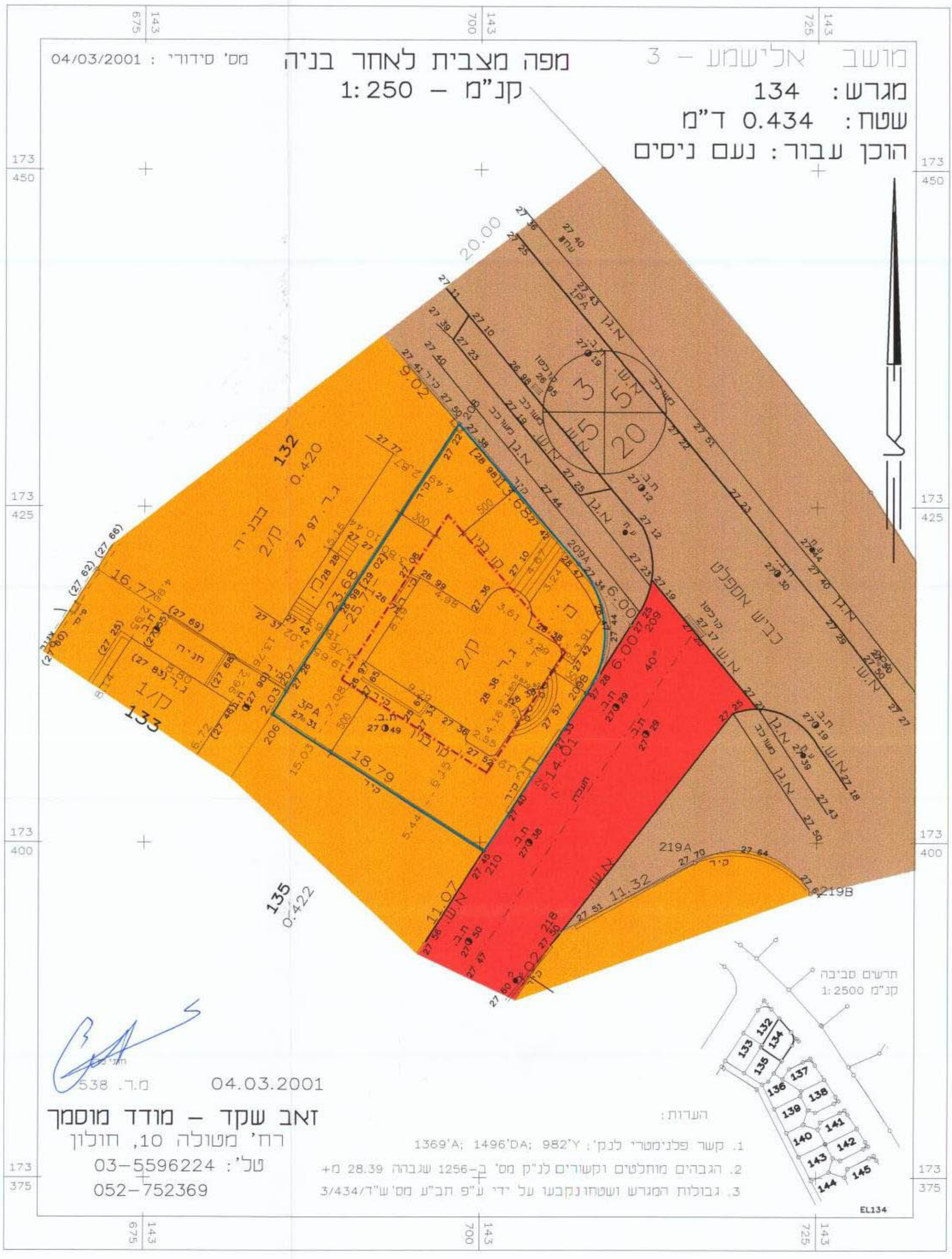
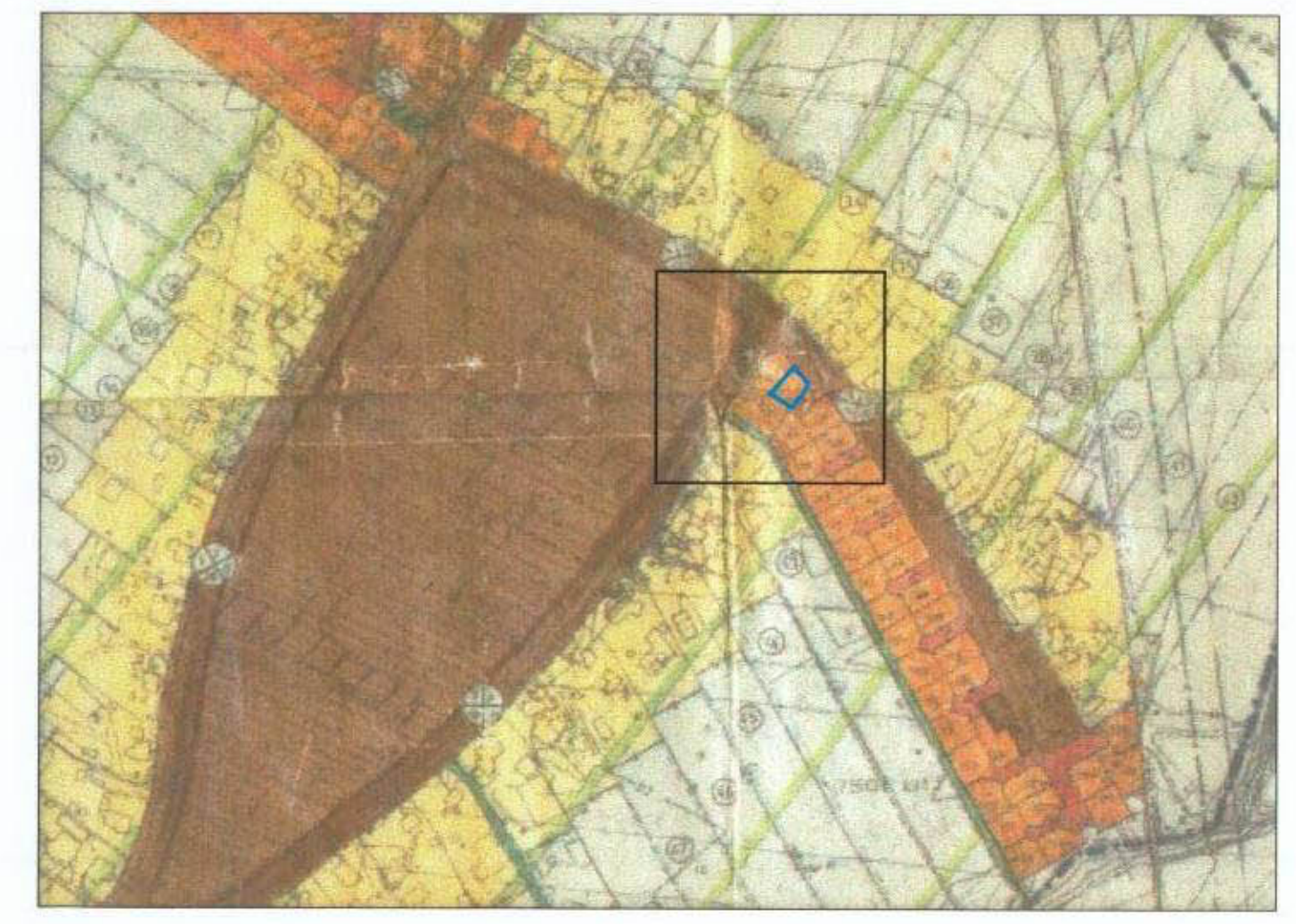
חתימת בעלי הזכות בקרקע
 חתימת עורך התכנית

אין להעביר זכויות אלו ללא אישור מפורש של הועדה המקומית לתכנון ובנייה. כל שינוי או תוספת לזכויות אלו תהיה כפופה לאישור מפורש של הועדה המקומית לתכנון ובנייה. כל הפרת חוק זה תיחשב כעבירה על החוק ותיידון על פי דיני העונשין. תוקף התכנית: 5 שנים מיום תחילתה. תאריך: 12.12.2002

ארישמע
 נעם ניסים

ועדה מקומית

חרשים סביבה 1:2500

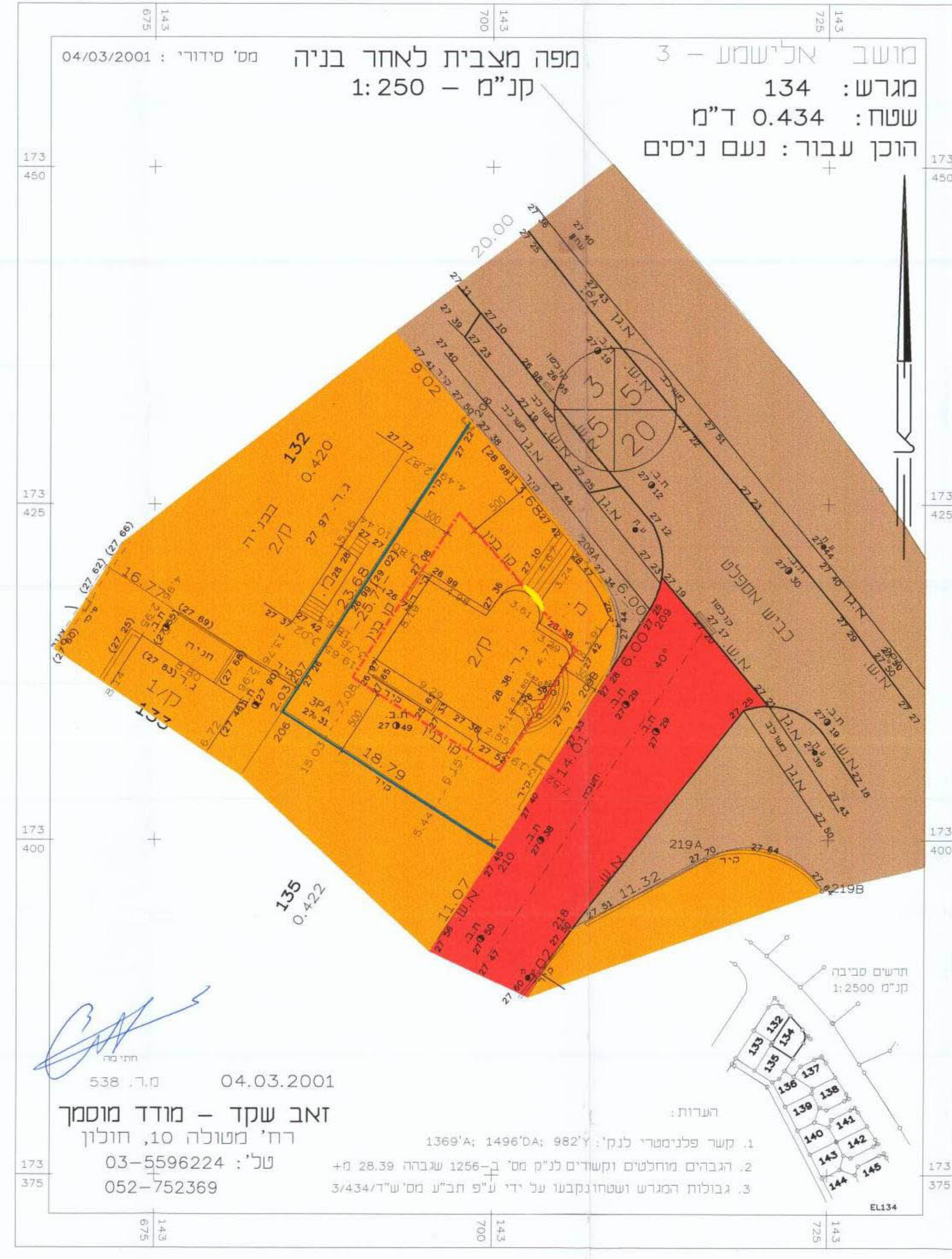


מושב ארישמע - 3
 מגרש: 134
 שטח: 0.434 ד"מ
 הוכן עבור: נעם ניסים
 קנ"מ - 1:250
 מס' סידורי: 04/03/2001

זאב שקד - מודד מוסמך
 רח' מטולה 10, חולון
 טל': 03-5596224
 052-752369

1. קשר פלנימטרי לנק': 982'Y; 1496'DA; 1369'A
 2. הגברים מחולטים וקשורים לנק' מס' ב-1256 שבגדה 28.39 מ+
 3. גבולות המגרש ושטחונקבעו על ידי ע"פ תב"ע מס' ש"ד/3/434

מצב קיים ק.מ. 1:250



מושב ארישמע - 3
 מגרש: 134
 שטח: 0.434 ד"מ
 הוכן עבור: נעם ניסים
 קנ"מ - 1:250
 מס' סידורי: 04/03/2001

זאב שקד - מודד מוסמך
 רח' מטולה 10, חולון
 טל': 03-5596224
 052-752369

1. קשר פלנימטרי לנק': 982'Y; 1496'DA; 1369'A
 2. הגברים מחולטים וקשורים לנק' מס' ב-1256 שבגדה 28.39 מ+
 3. גבולות המגרש ושטחונקבעו על ידי ע"פ תב"ע מס' ש"ד/3/434

מצב מוצע ק.מ. 1:250