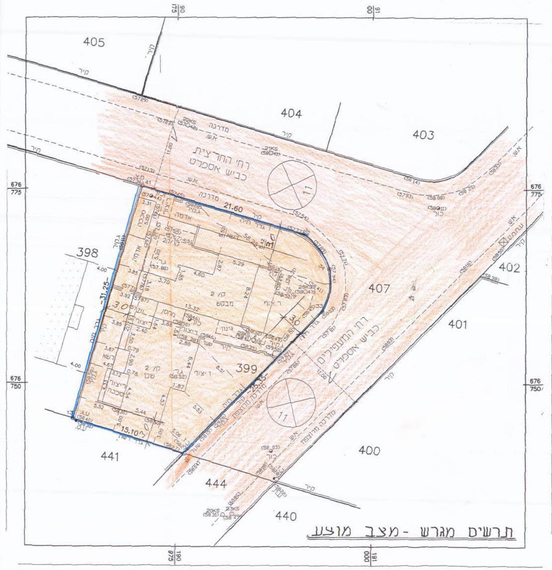


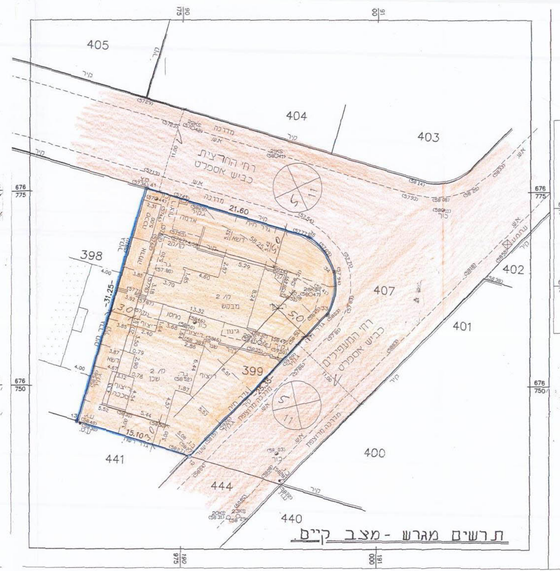


מפה מצבית וטופוגרפית

מקום: כפר סבא
גוש: 6428
חלקה: 399
השטח בדונם: 0.700
הוכן עבור: רני שקד
ק.מ.: 1:250

תרשים סביבה - ק.מ. 1:1250

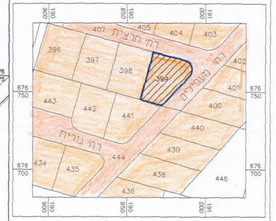


הערות:
לא לצרכי רישום.
הגבולות משורטטים לפי.
התכנית מבוססת על מפת גוש רישום 6428.00
הנמדות שרטט מחדש ע"פ נתוני מדידה.
סימני מבוך שאינם מתאימים הם בגוש זוגית.
נמדות ושפה ונהגה נקשר מרכבה רמיפי ישראל.
נתוני המפעות מתוכנית מתאר / מפורסם מס. כפ/244

| | |
|---|---|
| 23.09.2002 | תאריך |
| | עדכון |
| מנהל מדידות ותשתיות | |
| יעקב בן-שמעון | |
| מודד מוסמך | |
| רשיון מס. 618 | |
| רח' עמק יזרעאל 69 נתניה 42220 | |
| טל. 09-8622396 פקס. 09-8611444 | |
| e.mail: benyv2000@bezeq-online.net | |
| שם קובץ: 6428-399.dwg | |
| שם שרטט: 27 | |
| תוכנה ושרטט: AutoCAD | |
| תאריך | מספר הערכות | חתימה |

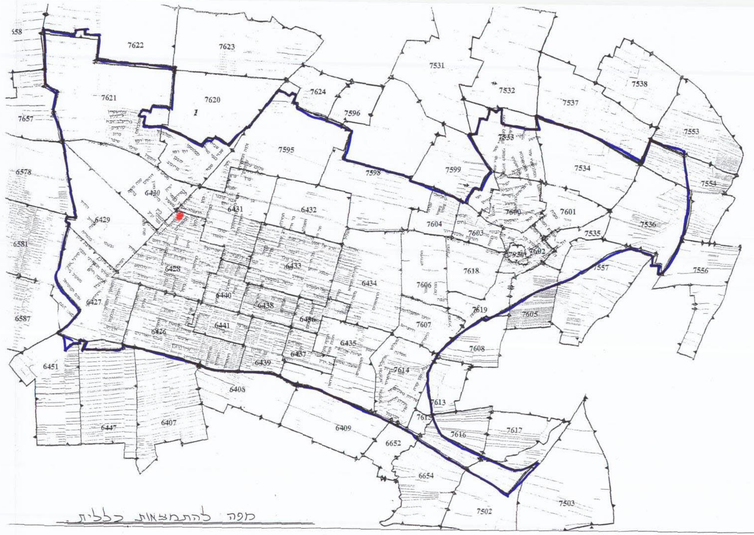


מפה להתמצאות כללית

1:2000

מקור המפה: מדידה

2/244 מק/כפ ③

**מחוז המרכז**
**מרחב תכנון מקומי כפר-סבא**
**תכנית שינוי מותאר מס' כפ' / מק/244/ 2**
**שינוי לתכנית מתאר כפ/ 244.**

1. הגדרה : מתח - תקנה.
2. המקום : כפר - סבא רחוב החרצית 1 .
גוש : 6428 חלקה : 399 .
3. שטח התכנית : 700 מ"ר
4. דרוש : שיקוי יציאת ואנדרלאה- רחוב החרצית 1 כפר-סבא. 244171 – 053 .
המתכנן : אריה אירוס רחוב קפלנסקי 18 כפר-סבא. 7409485 - 09 .
בעלים : דרוש אבר ישרה
5. קנה מידה : 1 : 250 .

**מקרא :**
גבול התכנית .....
גבול תכנית מאושרת .....
אזור מגורים א' .....
בנין קיים .....
דרך קיימת .....
הפקעה לדרך .....
ש.צ.פ .....

ועדה מקומית בפרסבא
אושרה תכנית מס' 2/244 מק/כפ
הוגשה לפקודת הערים לאישור את התכנית
בישיבת מס' 360 מיום 07.01.03
יו"ר הועדה המקומית

**חתימות :**

| שם | מס' ת"ז | חתימה | תאריך |
|---|---|---|---|
| עו"ד יגאל | 023823339 | | 26/5/03 |
| עו"ד אבדיאל | 317614972 | | 26/5/03 |
| דרוש שאר | 0933453 | | 29/5/03 |
| דרוש קיים | 0158026 | | 29/5/03 |
| עורך התכנית אריה אריה | 224666676 | | 2/6/03 |