

מס'ת/מ/ג/6/5 - בת"מ 3

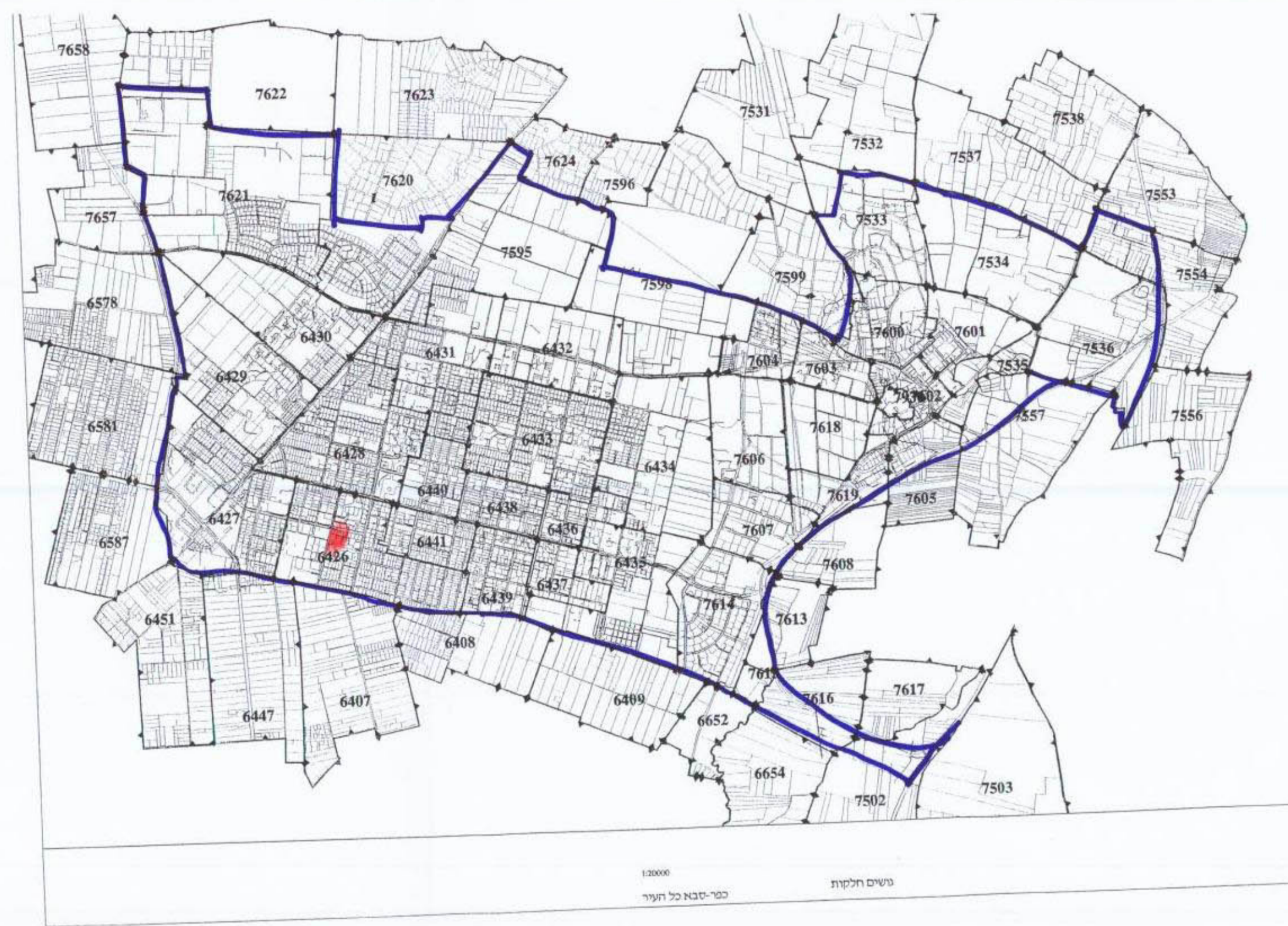
מחוז המרכז
 מרחב תכנון מקומי כפר-סבא
 תכנית שינוי מתאר מס' כס' / מ/ק' 5/16/22
 שינוי לתכנית מתאר כס' / 6/22

1. תנאי: פתח - תקוה.
2. המקום: כפר - סבא - רחוב גאולה 39 כפר-סבא.
גוש: 6426 חלקה: 518.
3. שטח התכנית: 697 מ"ר.
4. היום: אישנוי סופיה- רחוב גאולה 39 כפר-סבא. 056-458866
המתנן: אריה איריס רחוב קפלנסקי 18 כפר-סבא. 09-7409485
בעל הקרקע: מינהל מקרקעי ישראל.
5. קנה מידה: 1:250.

- מפת:**
- גבול התכנית
 - גבול תכנית מאושרת
 - אזור מגורים ב'
 - בנין קיים
 - דרך קיימת
 - הפקעה לדרך
 - מבנה קיים להריסה
 - ש.צ.פ.

חתימת שם: מי ת"ו חתימה
 05.09.02 43613728
 אשכנזי יעקב
 05.09.02 022466676
 עיריית כפר-סבא

ועדה מקומית כפר-סבא
 אישור תכנית מס' כס' / מ/ג/6/5
 הועדה המקומית החליטה לאשר את התכנית
 בבישיבה מס' 528 יום 05/09/22
 יו"ר הוועדה

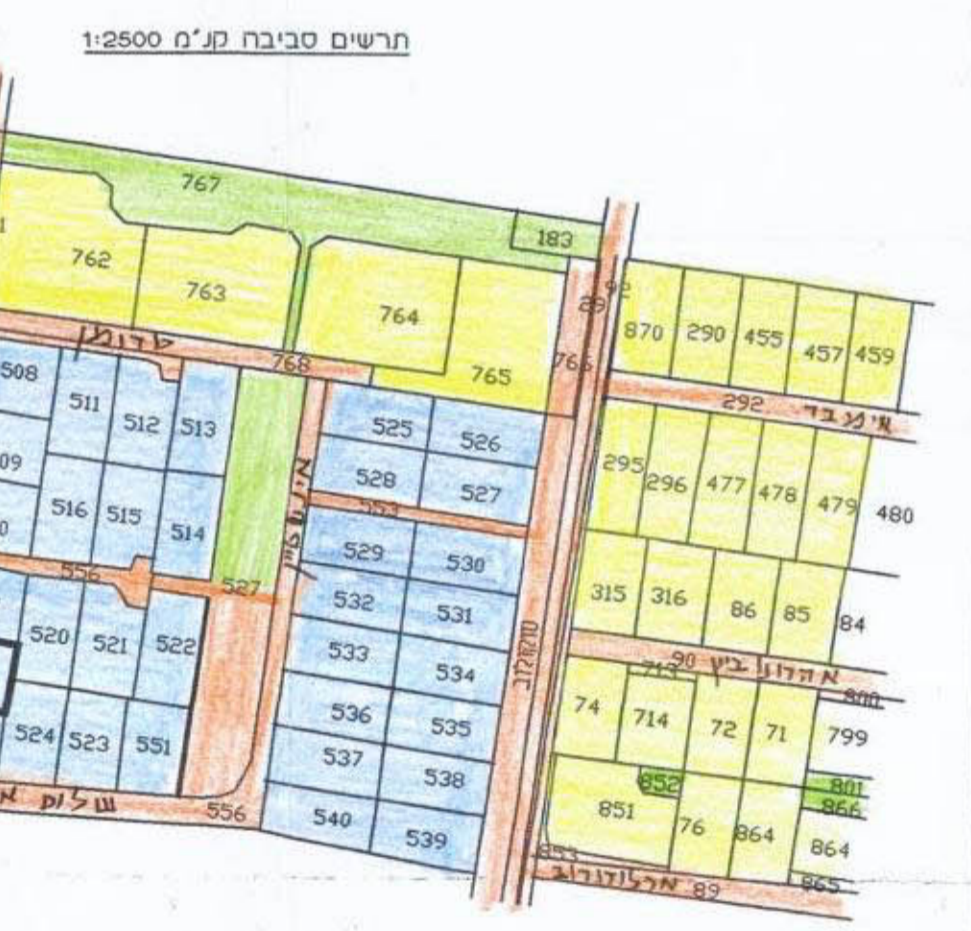


מחוז המרכז
 נפה פתח תקוה
 מקום כפר סבא
 גוש 6426 חלקה 518
 חוכן בשביל הבעלים

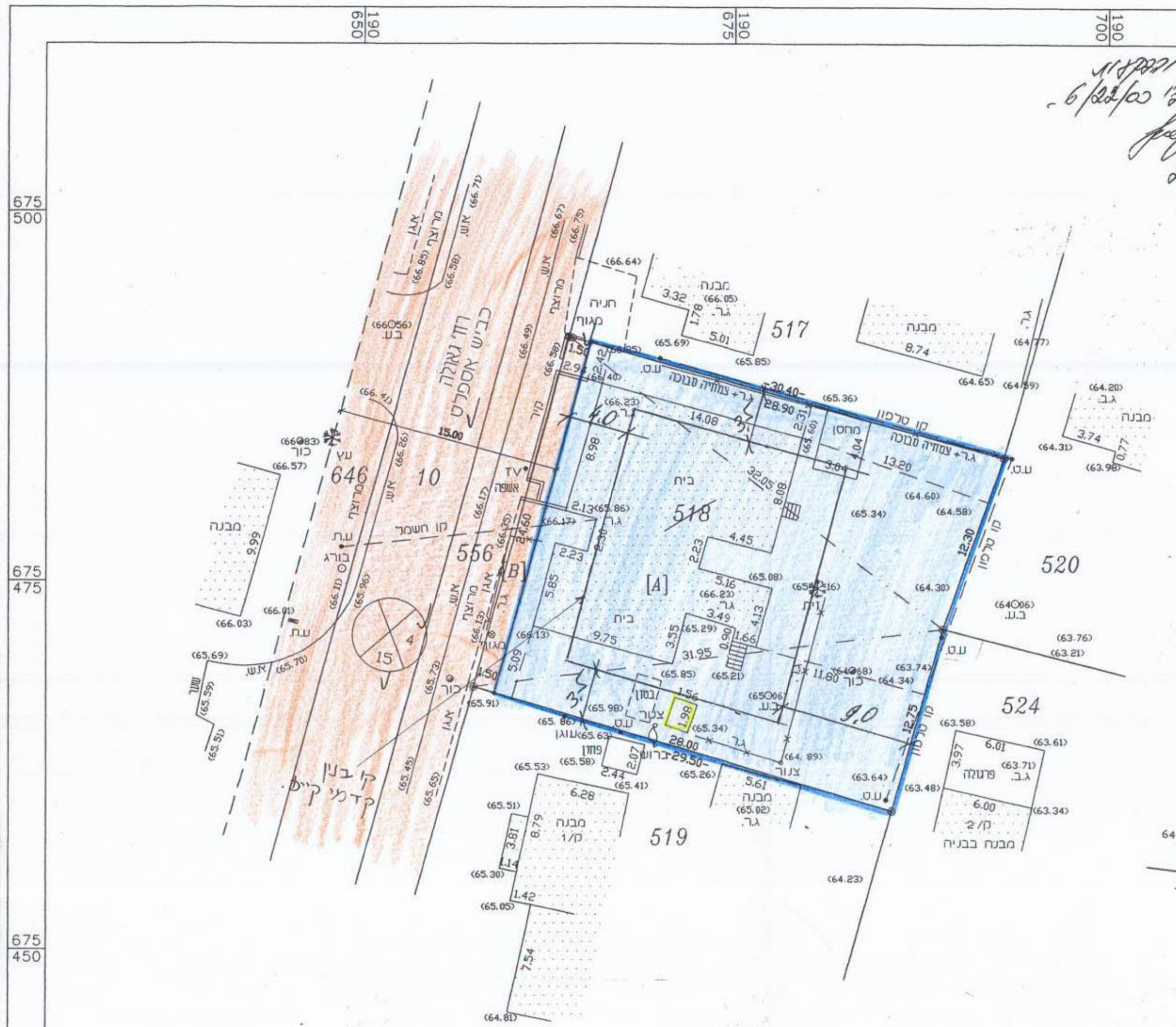
השטח 0.734 ד.מ.

טבלת חלוקה

מגרש	שטח
A	0.697
B	0.037
(518)	0.734



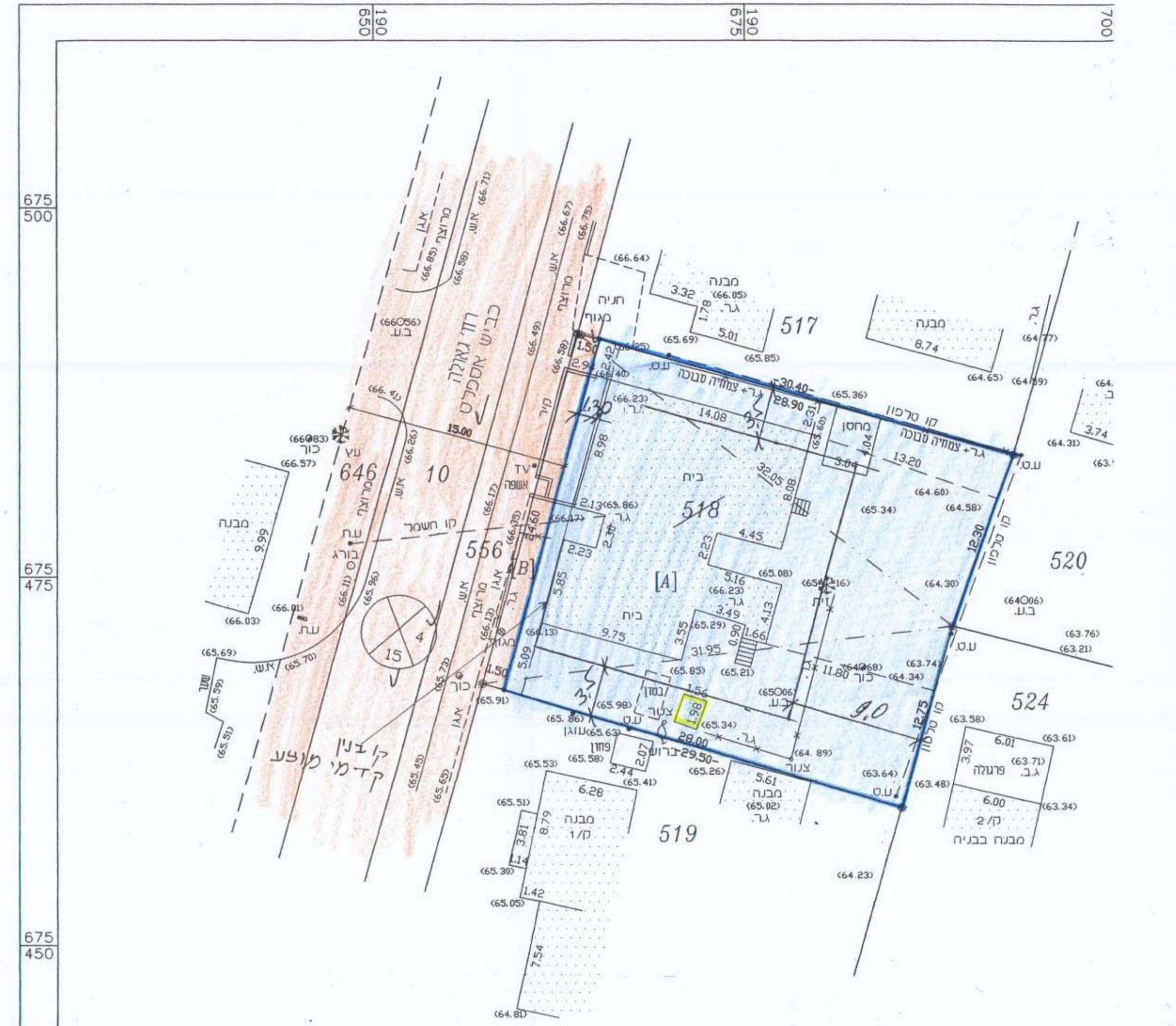
הערות:
 גבולות ושטח החלקה 609 מבוססים על מפת גוש רישום 6426
 המפה קשורה לנקודות כס' / מ/ג/6/5, כס' / מ/ג/6/5, כס' / מ/ג/6/5
 יש לקבץ אישור הועדה לתכנון ובנייה לפני כל תכנון



תרשים מגרש - מצב קיים

לא לצרכי רישום
 אני מאשר בזה כי מפה זו היא העתק נכון של המפה הטופוגרפית שהכנתה על סמך מדידה שהסתיימה ביום 07.05 שנת 2002 וכי כל הפרטים שצוינו במפה הם מדויקים ודרגתה היא א', המפה בוצעה בהתאם לתקנות המודדים (מדידה ומיפוי), התשנ"ח-1998.

מסארוה חוסאם - מודד מוסמך מ.ר. 894
 טייבה במשורש 40400, טלפס': 052-650723\09-7990140



תרשים מגרש - מצב מוצע

לא לצרכי רישום
 אני מאשר בזה כי מפה זו היא העתק נכון של המפה הטופוגרפית שהכנתה על סמך מדידה שהסתיימה ביום 07.05 שנת 2002 וכי כל הפרטים שצוינו במפה הם מדויקים ודרגתה היא א', המפה בוצעה בהתאם לתקנות המודדים (מדידה ומיפוי), התשנ"ח-1998.

מסארוה חוסאם - מודד מוסמך מ.ר. 894
 טייבה במשורש 40400, טלפס': 052-650723\09-7990140