

מסמך ב' 3/2003-1/160/מח

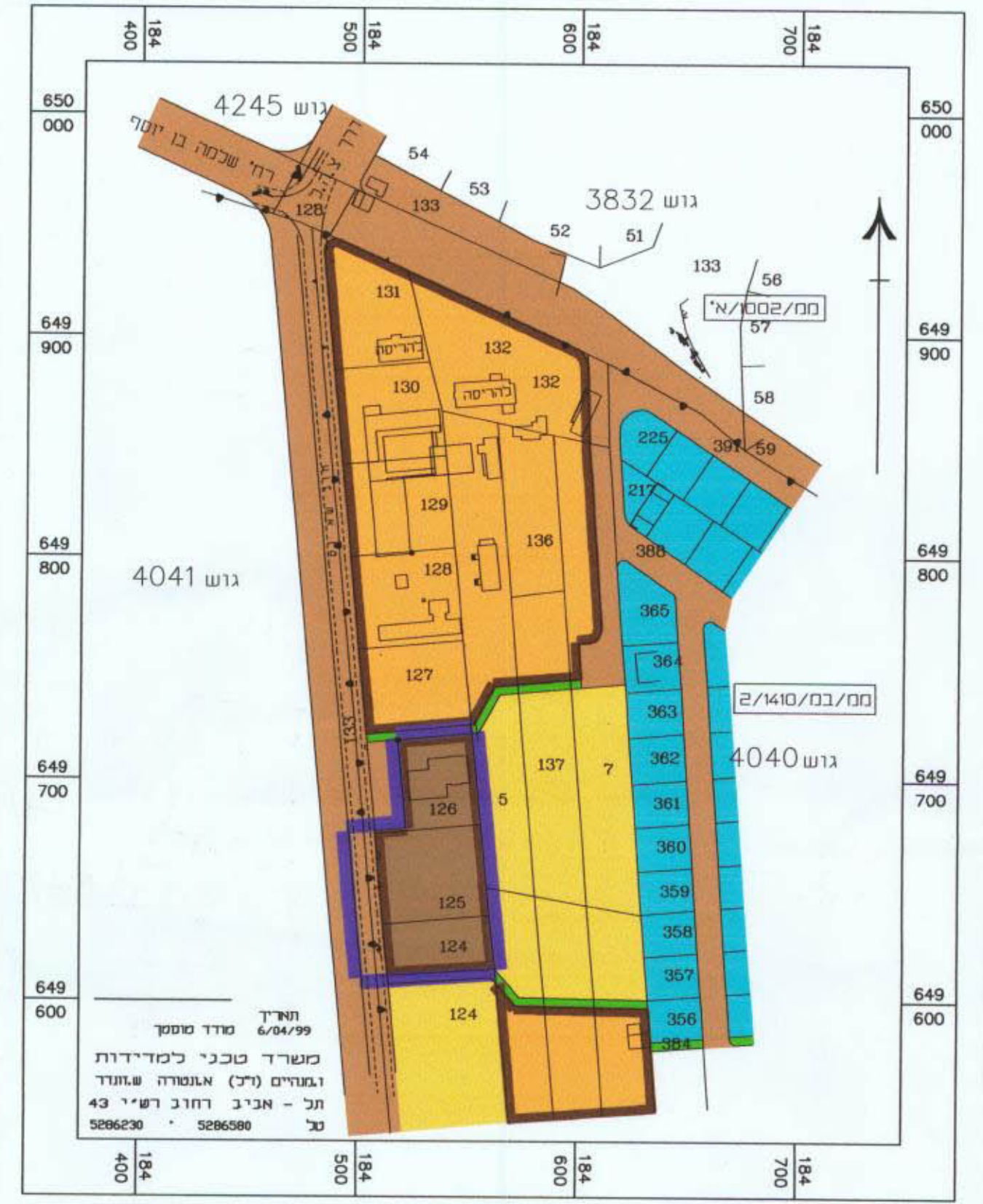
מרחב תכנון מקומי-המרכז תכנית מפורטת מס. מח/מק/160/1 שינוי לתכנית מפורטת מס. מח/160

מחוז : המרכז
נפה : רמלה
מקום : באר יעקב רח' שא נס
גושים/חלקות : 133,126,125,124/4040 (חלק)
19/4041 (חלק)

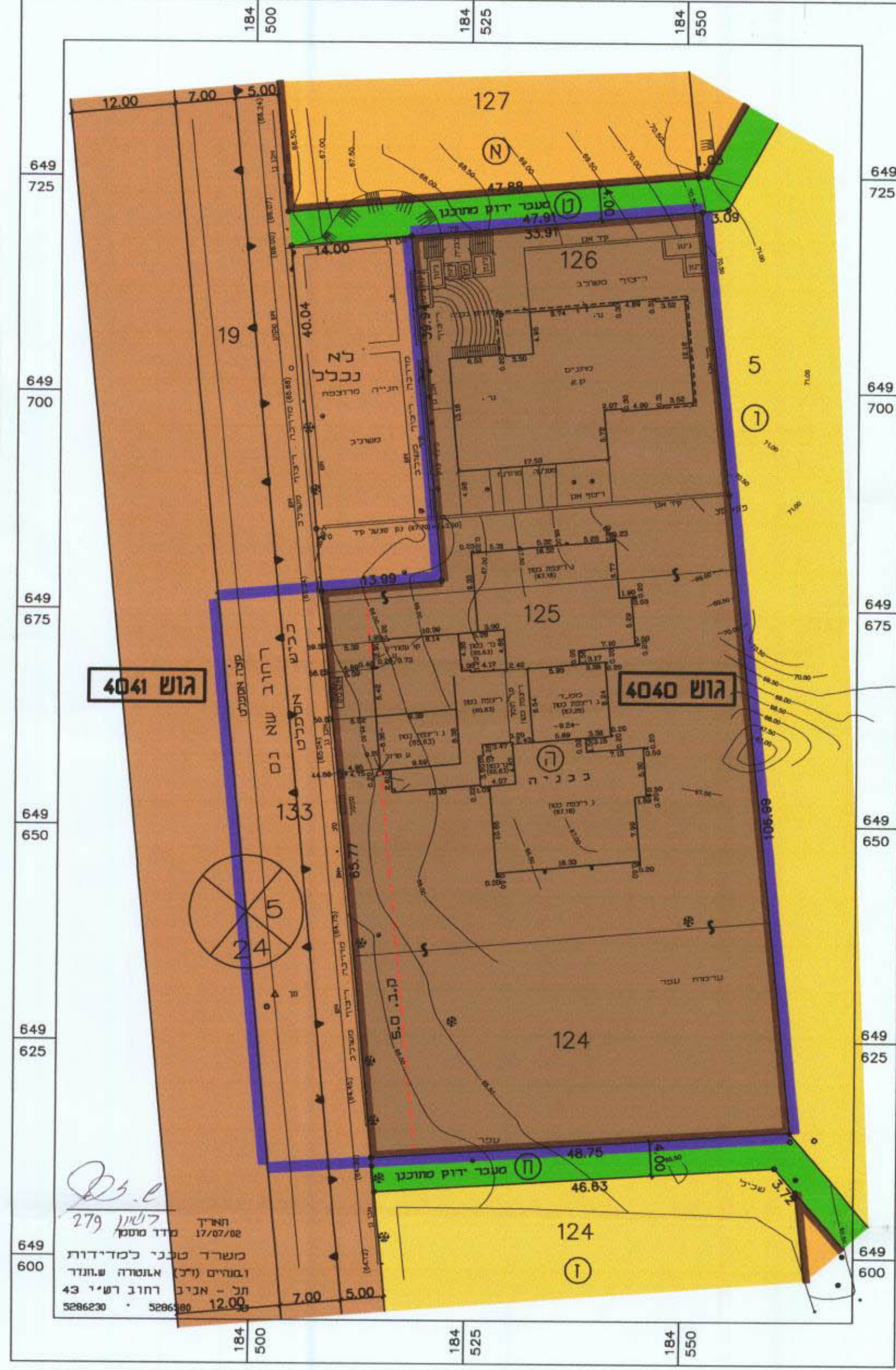
מגרש (לפי מח/160): ה
שטח התכנית : 5.37 דונם
בעל הקרקע : מ.מ. באר יעקב
היוזם : מ.מ. באר יעקב
עורך התכנית : א.י. שפיר - אדריכל ומתכנן ערים בע"מ
רח' הכבאים 4 רמת-גן 52255 טל. 03-677152
קנה מדה : 1 : 500
תאריך : אוגוסט 2002
מרץ 2003

| | | | |
|--|----------------|--|----------------|
| | מס. חלקה רשומה | | גבול התכנית |
| | מס. מגרש | | אזור מגורים ב' |
| | גבול גוש | | אזור מגורים ג' |
| | מספר הדרך | | שטח לבניי צבור |
| | קו בנין | | שטח צבורי פתוח |
| | רוחב דרך | | דרך קיימת |
| | קו בנין | | שטח למוסד |

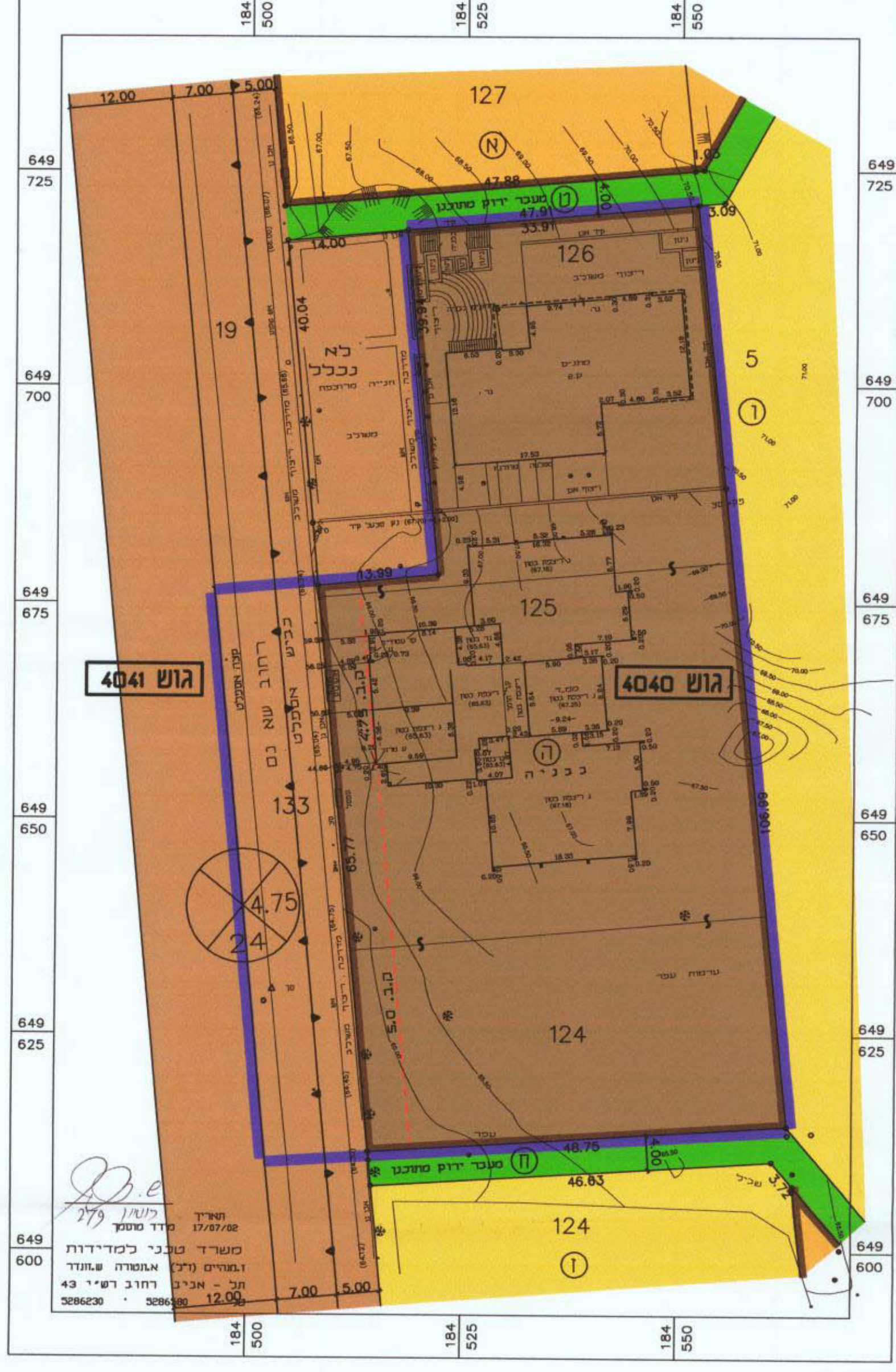
חתימות:



תרשים סביבה 1:2500



מצב קיים 1:500



מצב חוצע 1:500

ועדה מקומית המרכז
אישור תכנית מס. מח/מק/160/1
הועדה המקומית החליטה לאשר את התכנית
ביום 26.2.03 בשעה 20:30
סגנית המבחן
ילנה אשתי

הוועדה המקומית
באר-יעקב

א. שפיר
אדריכל ומתכנן ערים בע"מ
1999