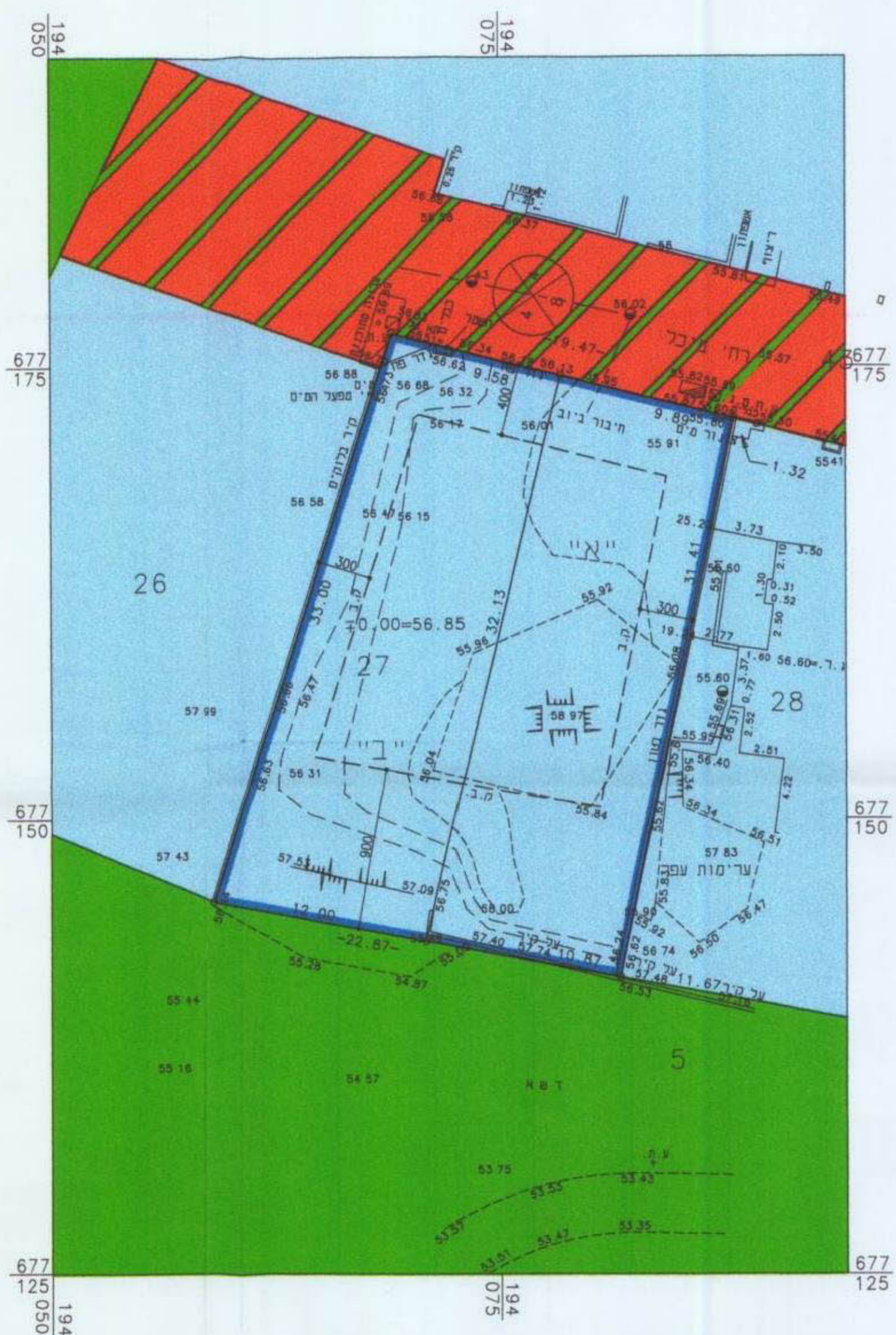


שנ"י תכנית מתאר מס: כס/מק/15/1/לח
 שנ"י תוכנית מתאר כס/15/1, כס/15/1/15
 מחוז: מרכז
 נפה: פתח-תקווה
 מקום: כפר-סבא
 גוש: 8191
 חלקה: 27
 שטח התכנית: 679 מ"ר.
 בעלי הקרקע: מנהל מקרקעי ישראל.
 יזם התכנית: אבישי דרור ושרית.
 המתכנן: אלמור יעל מס' רש"ן: 4679.
 רח"י אחוזה 102 רעננה.
 טל': 09-7410530
 קנה מידה: 1:1250, 1:250.

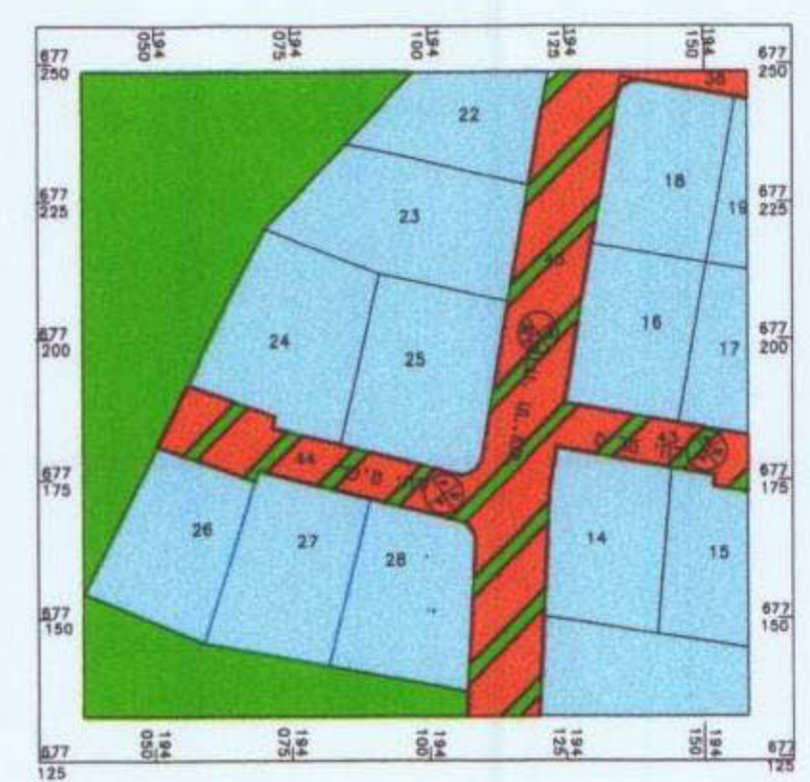
ועדה מקומית כפר-סבא
 אישור תכנית מס' כס/מק/15/1/לח
 תועדה המקומית החליטה לאשר את התוכנית
 בשיעור מס' 574 ביום 25/3/03
 יו"ר הוועדה



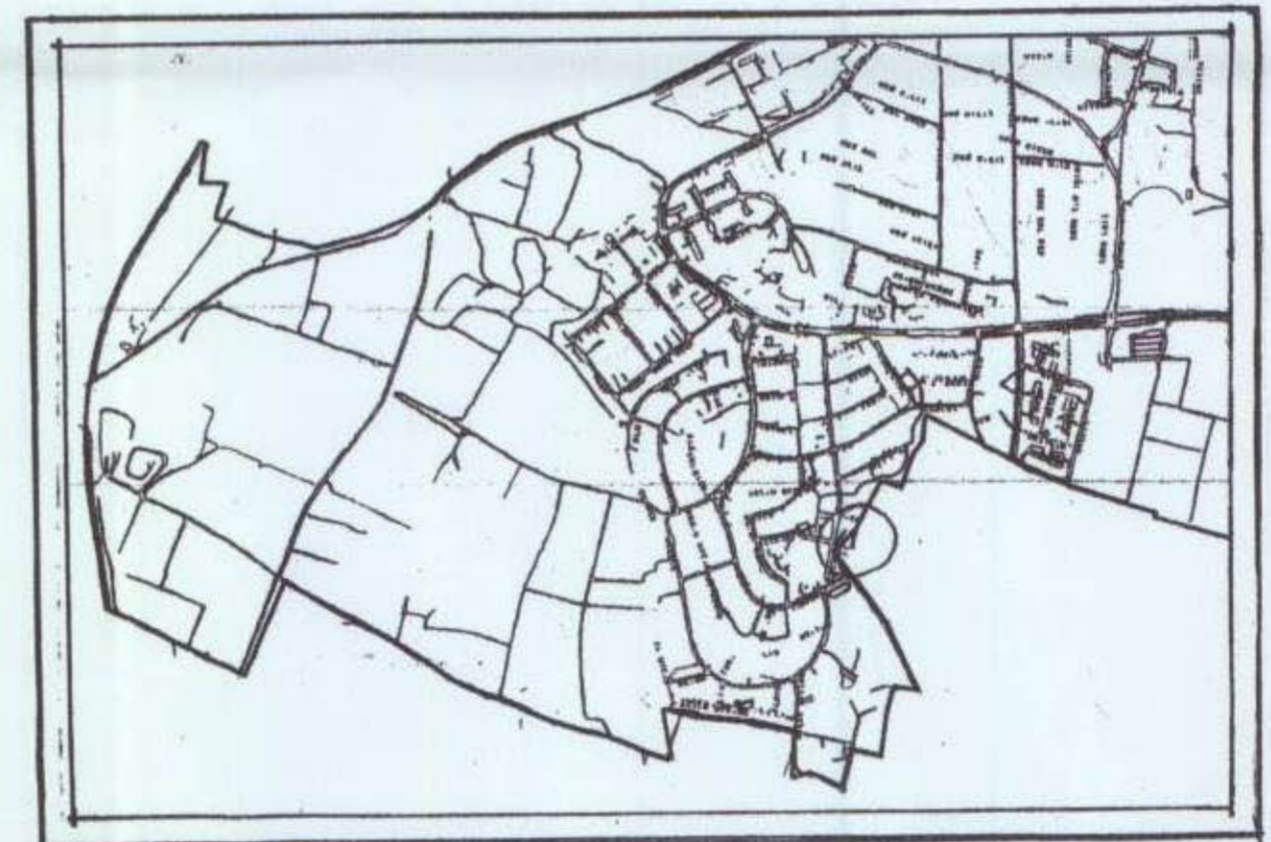
מצב קיים+מוצע ק.מ. 1:250

"אברהם דיאמנט"-משרד למדידות, רח' סמדר 26, ר-1.
 רש"ן מס' 365 טל': 03-7528322 פקס: 03-752824

אברהם דיאמנט
 מודד מוסמך



תרשים סביבה ק.מ. 1:1250



תרשים התמצאות

- מקרא:
- גבול התכנית:
 - דרך קיימת:
 - אזור מגורים א:
 - אזור מגורים ב:
 - שטח ציבורי פתוח קיים:
 - שטח לבניין ציבורי קיים:
 - מבנה מוצע:
 - דרך משולבת:
 - מס' דרך:
 - קו בניין:
 - רוחב דרך:
 - מספר חלקה קיים:
 - חתימות:
 - בעלי הקרקע:
 - יזם התכנית:
 - המתכנן:
 - חתימת הוועדה:

חלקה	מס' קיים	מס' מוצע	יזם
27	679	679	מגורים ב