

מרחב תכנון מקומי נס ציונה
 תכנית שינוי מתאר מסי נס/מק/96/2
 שינוי לתכנית מתאר מסי נס/96/1

תאריך: 23-01-2002
 חתימת הוועדה המקומית להגנת הנדסה

הועבר

חתימת הוועדה המקומית להגנת הנדסה
הוועדה המקומית לתכנון ולבניה נס-ציונה
 חוק התכנון והבניה תשכ"ה 1965
אישור תכנית ייקומית מסי נס/מק/96/2
 סעיף 22א(א) החוק לאשר
בישיבה מס' 9803 תאריך 19.11.99
 פהנת הוצאה
 משרד הבניה
 מינהל מחוז מרכז ימל"ח
 28-11-2002
 נתקבל
 תיק מס' 1233

מרחב תכנון מקומי נס ציונה
 נפה רחובות
 מס ציונה 3641
 גוש 75
 חלקה 75
 שטח התוכנית 1.855 ד.מ.
 שקלי משה
 מנהל מוקדני ישראל
 אדריכל ניר פורטל, נוף
 אשכול 156, קרית
 עקרון. טל: 08-9411502

הפקדה - י.פ. האו2 תאריך 17/3/00 עמוד 1233
 אישור - י.פ. תאריך עמוד

טבלת שטחים

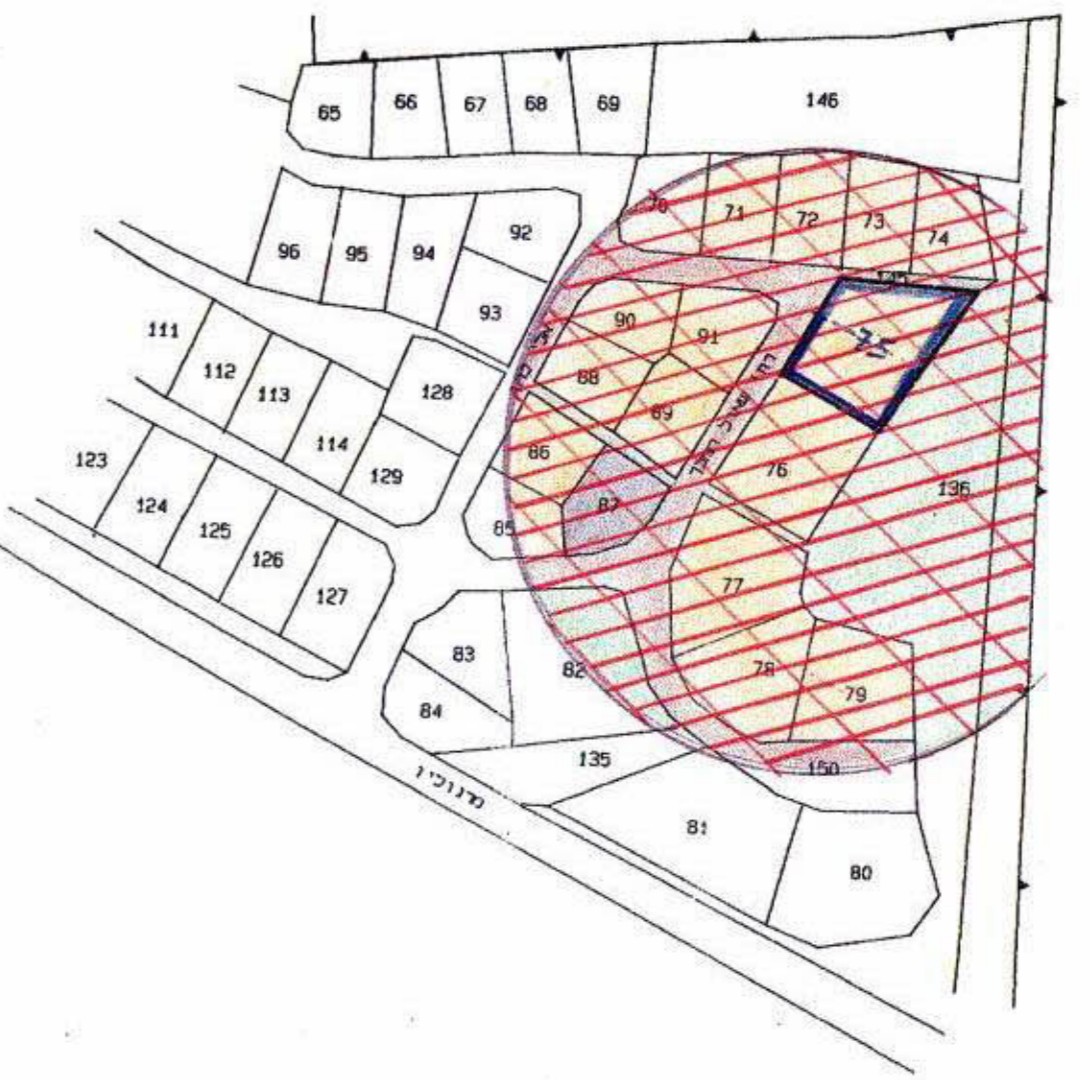
יטוד	מלב קיים	מלב מוצע	שטח %	שטח %
מגורים א' 3	1817	1817	97.9%	97.9%
בנין קיים	38	38	2.1%	2.1%
דרך קיימת	1855	1855	100%	100%

- גבול התוכנית
- אזור מגורים א' 3
- בנין קיים
- דרך קיימת
- קו בנין
- ש.צ.פ
- פחון להו"ה

מחוז : המרכז
 נפה : רחובות
 מקום : נס ציונה
 גוש : 3641
 חלקה : 75
 שטח : 1.855 ד.מ.

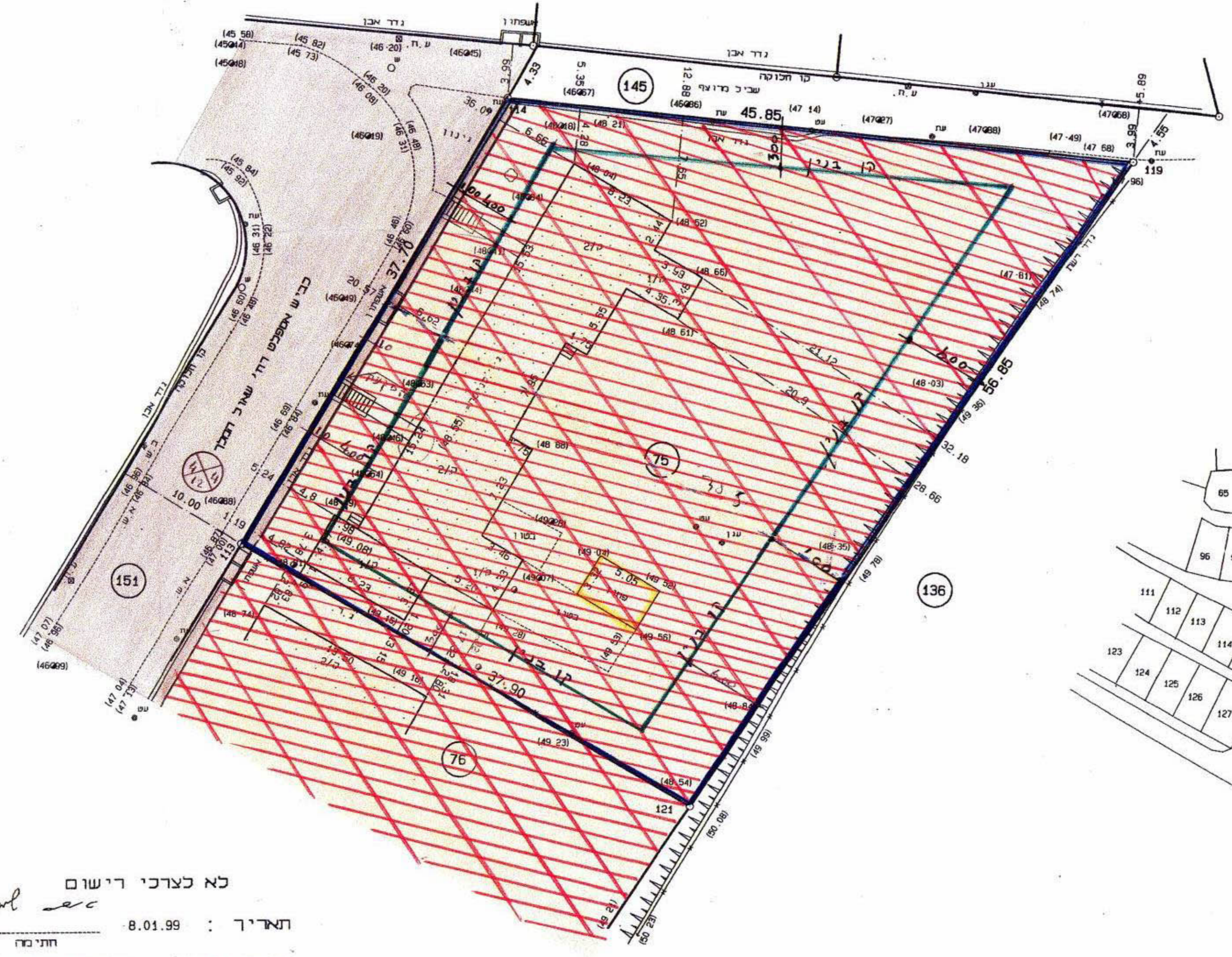
הוכן עבור : משפ' שיקלי

דרישים הטביעה
 קנ"ם 1 : 2500




הערות:
 1 גבולות ושטח החלקה מבוססים על ספת גוש דרישום.
 2 הגבולים כשוריים כ.ק. גובה נ"צ. כס' 10 שגובה= 45.79
 3 הסאפרים בסוגרים מעיינים גבדים.

מפה טופוגרפית
 מצב קיים



לא לצרכי רישום
 תאריך : 8.01.99
 חתימה
 טורם שמואל מודד מוסמך מ.ר. 597
 רח' כצנכסו 47 נס ציונה טל' 08 9409411


תאריך: 5.01.2000
 חתימה



מפה טופוגרפית
 מצב מוצע



לא לצרכי רישום
 תאריך : 8.01.99
 חתימה
 טורם שמואל מודד מוסמך מ.ר. 597
 רח' כצנכסו 47 נס ציונה טל' 08 9409411



Handwritten signature and initials in blue ink.