

2/2/03 - 68/2/0/23

מרחב תכנון מקומי - לב השרון
 תכנית מפורטת צש/0-68/2
 שינוי לתכנית מתאר צש/0-0/2

משרד הפנים
 מינהל מחוז מרכז-רמת
 29-01-2003
 נתקבל
 תיק מס' 7753

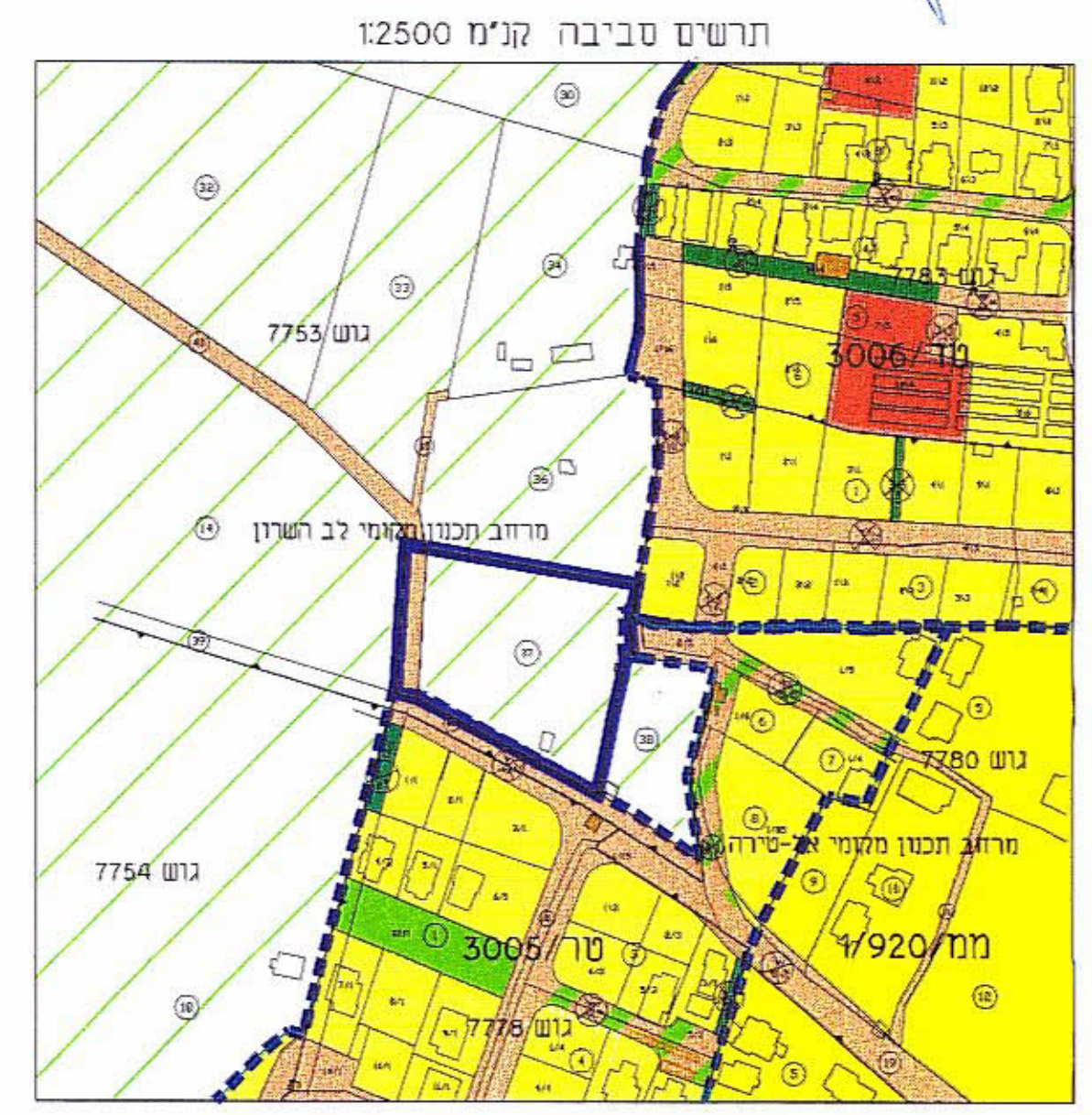
מחוז נפה :
 מועצה אזורית :
 מקום גוש :
 חלקות :
 שטח התכנית :
 היזום :
 מתכנן :

המרכז השרון לב השרון כפר הס 7753 (חלק) 40, 37 ד' 5.292 פארק דשא אינג' ראיד ג'לגוליה מתנס אזורי וטוד מוסמך טירה 44915 ת.ד. 2687 טל-930399-09

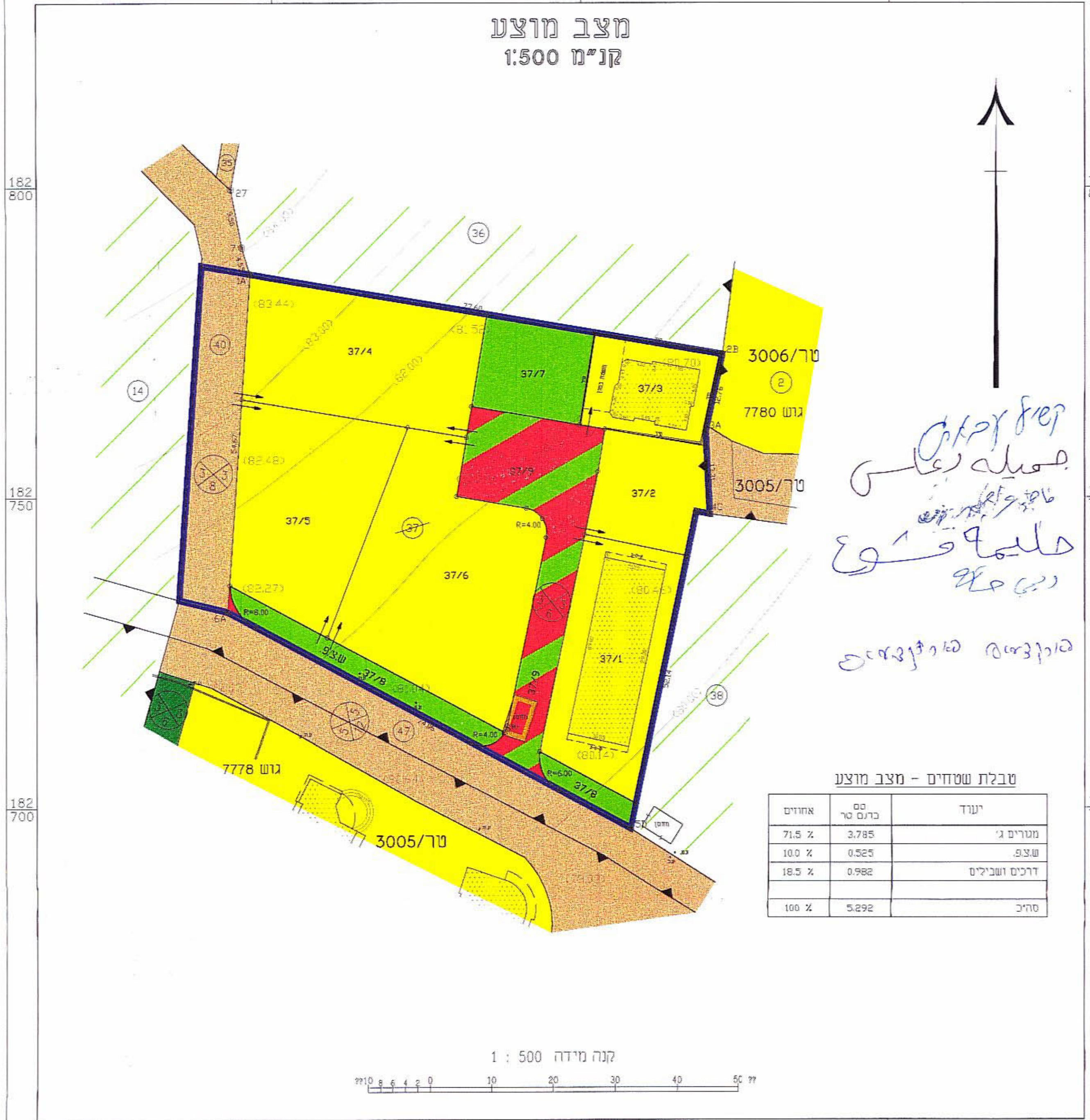
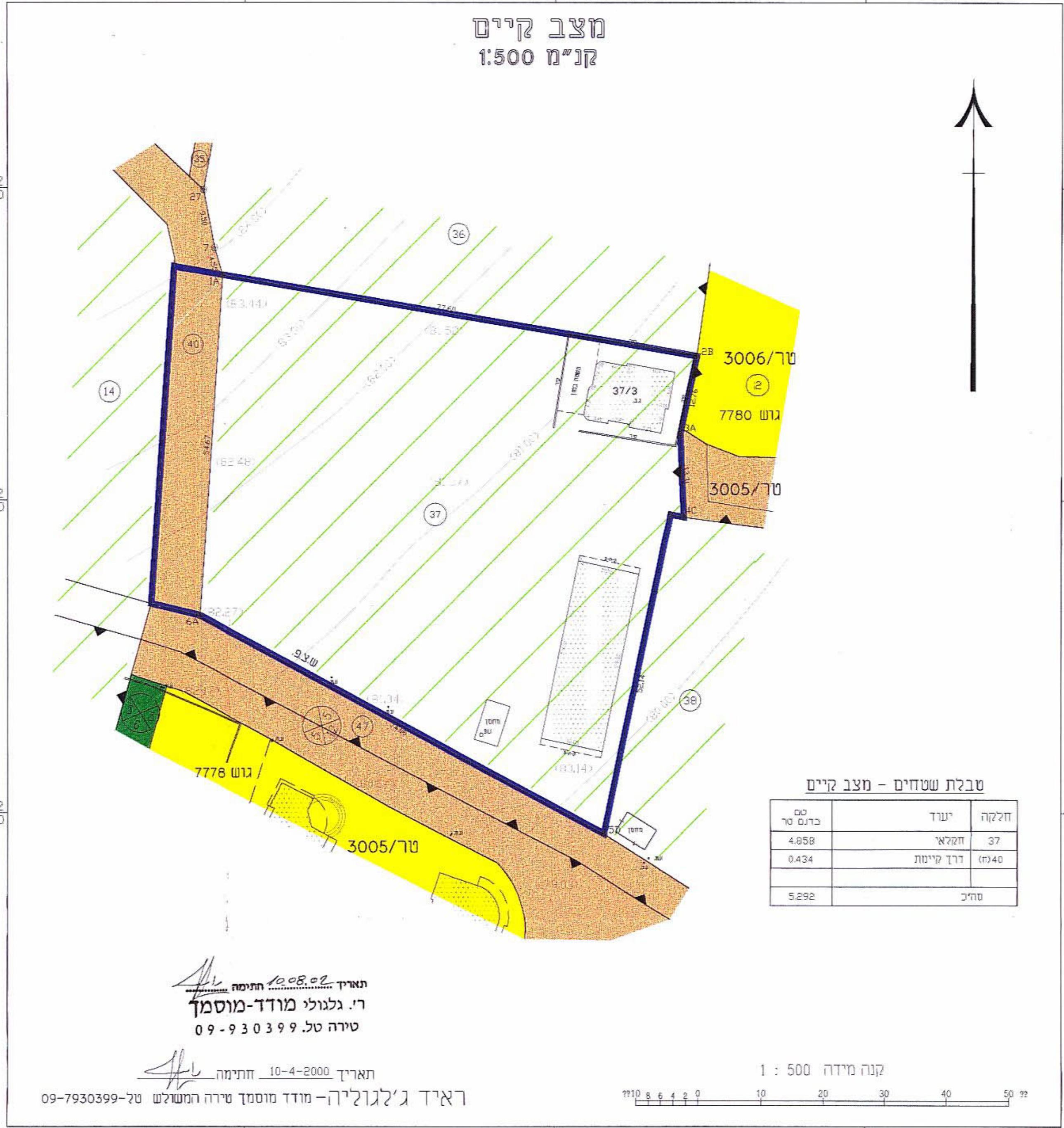
משרד הפנים מחוז המרכז
 חוק התכנון והבניה תשי"ח - 1965
 אישור תכנית מס. 3006/70
 התכנית מאושרת מכח צש/0-68/2
 טעיף 108 ג' לחוק מתאריך 09-01-2003
 יו"ר הוועדה המחוזית

הערות:
 (1) התכנית מבוססת על מפת גוש רישום 7753
 (2) התכנית מבוססת על תכנית מתאר לב השרון
 (3) התכנית מבוססת על כנו/טר/3006 מאושרת

ועדה מקומית לתכנון ובניה
 לב השרון
 עין נרד 09-7962205
 09-01-2003
נתקבל
 חתימה



- מקרא :**
- גבול תכנית
 - גבול תכנית מאושרת
 - מגורים ג'
 - דרך קיימת
 - דרך מוצעת
 - דרך קיימת משולבת
 - דרך מוצעת משולבת
 - שטח בנייני ציבור
 - שטח ציבורי פתוח
 - שביל
 - שטח חקלאי
 - להריסה



השטח המצוי
 בתוכנית
 הוא
 מוגן
 כמקום
 מוגן
 לפי
 חוק
 הגנת
 אתרים
 מס. 57/58
 תשנ"ח