מרחב תכנון מקומי אל-טייבה
תכנית שינוי מתאר טב/3075
תקון לתכנית טב/2823 + טב/2505

מחוז	המרכז
נפה	השרון
עיר	טייבה
גוש	8074
חלקה	6/חלק
מגרש	6/2 A (לפי טב 2823)
שטח התכנית	1.017 די
קנ"מ	1:250 , 1:2500
יזום התכנית	ריאד ג'בארה טייבה 40400 ת.ד. 3829
מחבר התכנית	מאלב נסיראת אדריכל ובונה ערים טב. 86660 טייבה 40400 ת.ד. 4338 050-799229 : טלפון

מקרא :

- גבול תוכנית
- גבול תוכנית מאושרת
- מגורים ג'
- מגורים ג' עם חזית מסחרית
- דרך קיימת
- דרך מוצעת
- חניה ציבורית
- קונטור בניה מוצע
- בית קיים
- שטח בנייני ציבור
- מספר הדרך
- קו בנין בדרך
- רוחב דרך

משרד הפנים מחוז המרכז
חוק התכנון והבניה תשכ"ה - 1965
אישור תכנית מס. טב/3075
התכנית מאושרת מכח
סעיף 108 (ג) לחוק.
מתאריך 4.6.03
יו"ר הועדה המחוזית

המפה המחוזית לתכנון ולבניה - הטבעה
חוק התכנון והבניה תשכ"ה - 1965
הועדה המקומית לתכנון ולבניה אל-טייבה
תכנית מס. טב/ 3075
N. 16/01
13/9/01

נבדק ונמצא מתאים
מהות הערת הבדיקה / מספר סימון
4.6.03
אדי' דורון דרוקמן
מתכנן מחוז מרכז
29.7.03
תאריך

משרד הפנים
מחוז מרכז
22 יולי 2003
נתקבל
חוק מס'

תרשים הסביבה
ק . מ . 1:2500

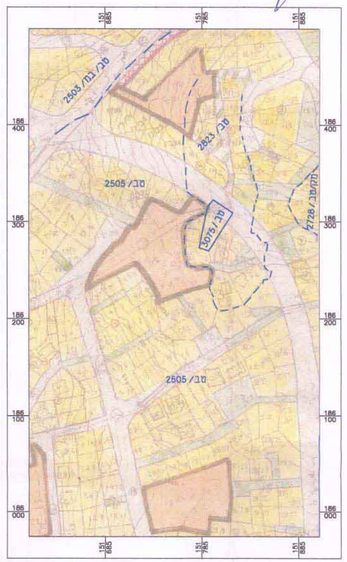

תרשים מצב קיים
ק . מ . 1:250

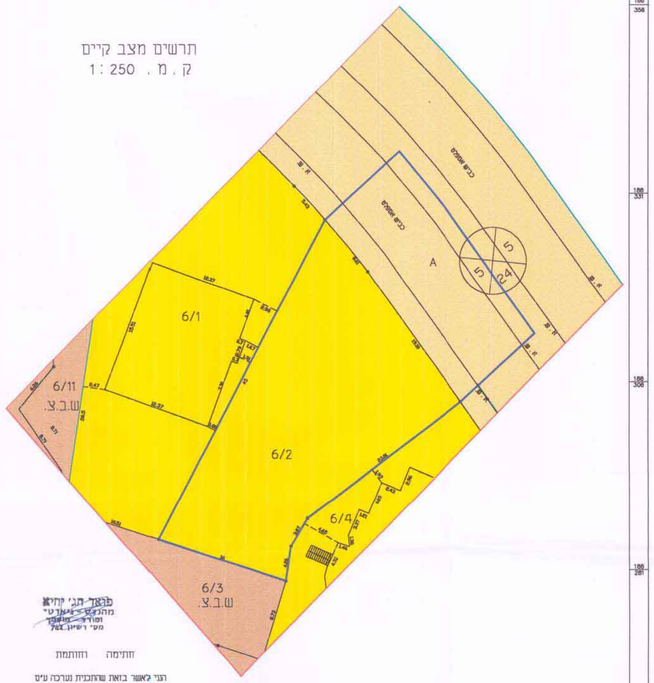

חותמה וחותמת

הנני לאשר בזאת שהתכנית ערוכה ע"פ
מדידת מודד ממסמך מאו' הנ' יחיא מיום
06.02.2003 ושודרגה בתאריך 16.02.2002

תרשים מצב מוצע
ק . מ . 1:250

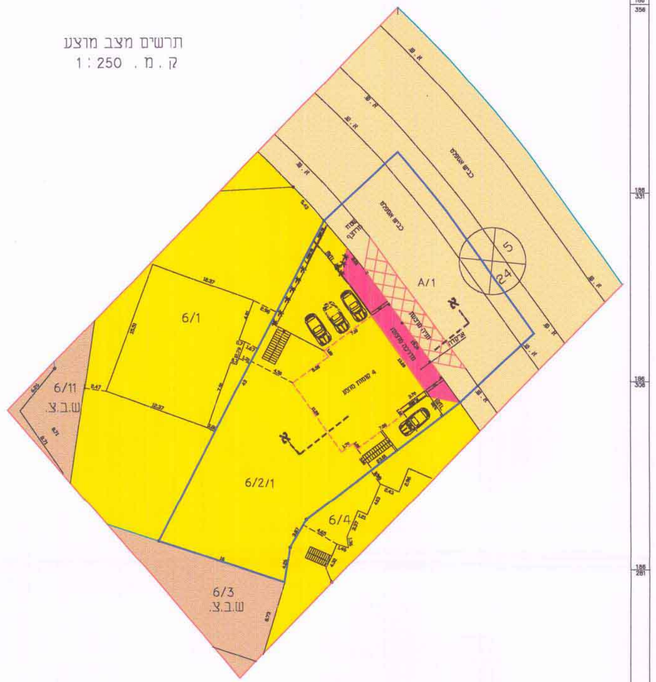

חתך א - א
ק . מ . 1:250

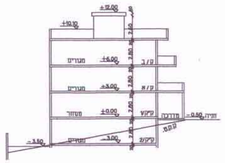

טבלת שטחים - קיים

מס' מגרש	ייעוד	שטח מ"ר	בעלים	מספר יח. דיור	חזיתות בעלים
6/2	מגורים ג'	700	ריאד ג'בארה	3	
A	דרך	317	עיריית טייבה		
	סך הכל	1017			

טבלת שטחים - מוצע

מס' מגרש	ייעוד	שטח מ"ר	בעלים	מספר יח. דיור	חזיתות בעלים
6/2/1	מגורים ג' עם חזית מסחרית	633	ריאד ג'בארה	3	
A/1	דרך + חניה + מדרכה	384	עיריית טייבה		
	סך הכל	1017			