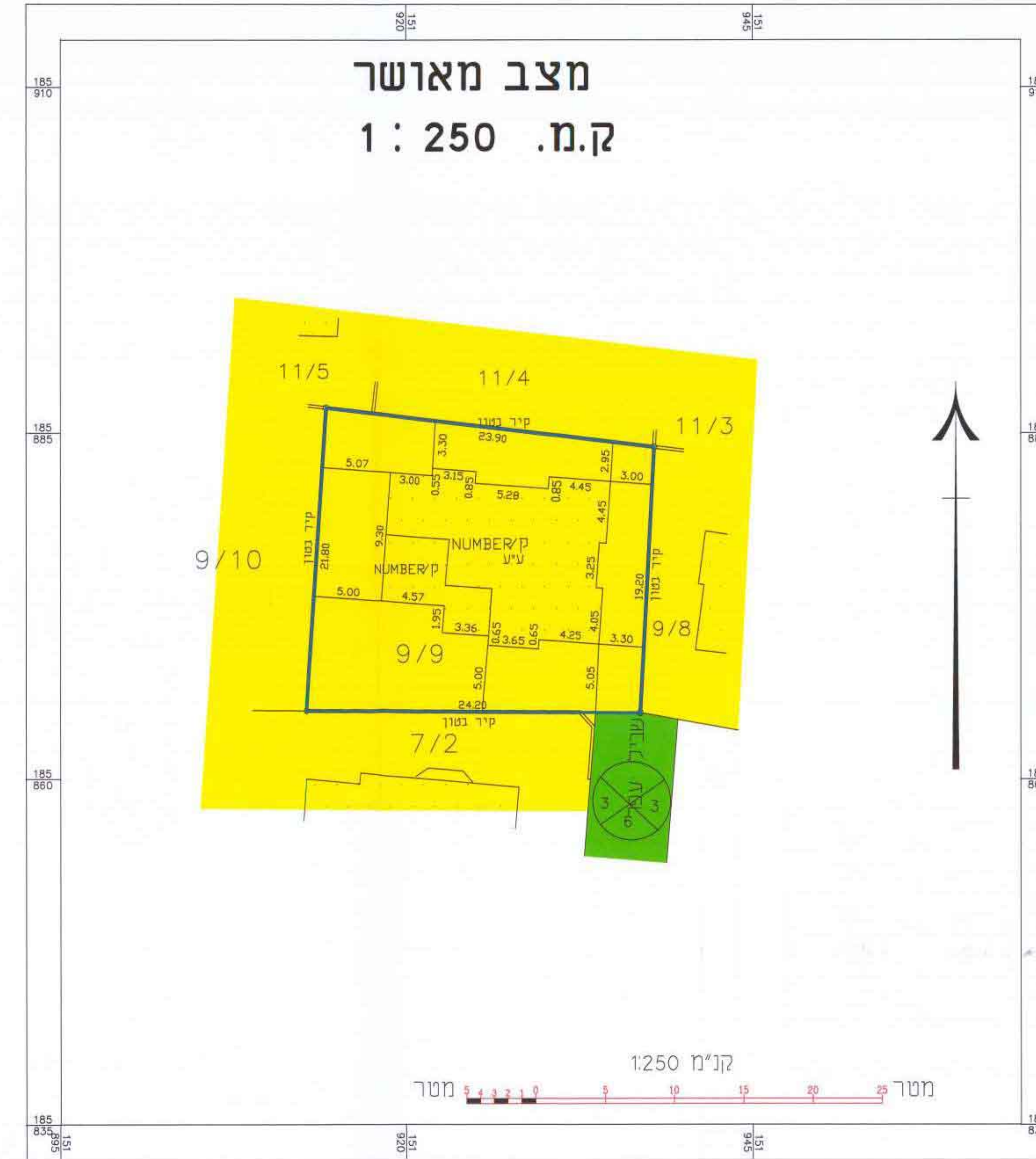
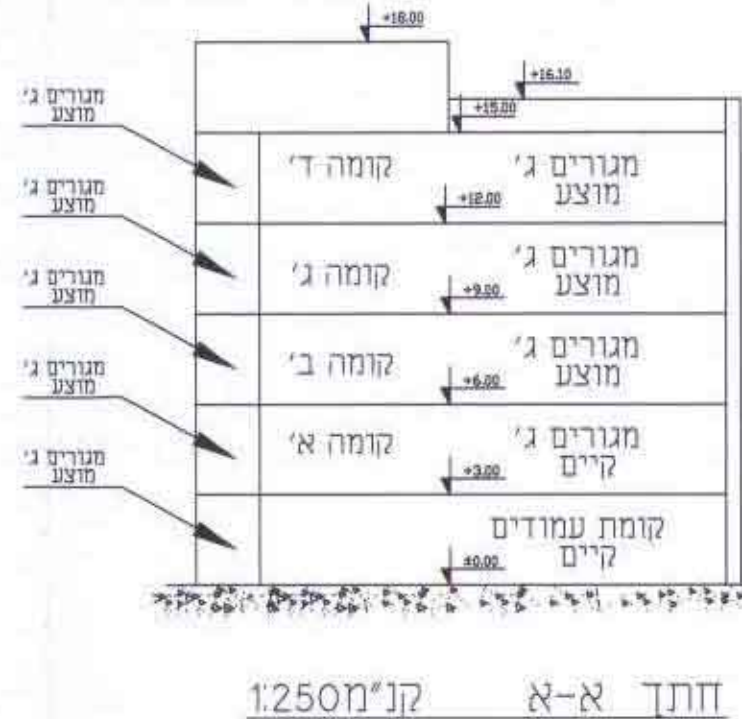


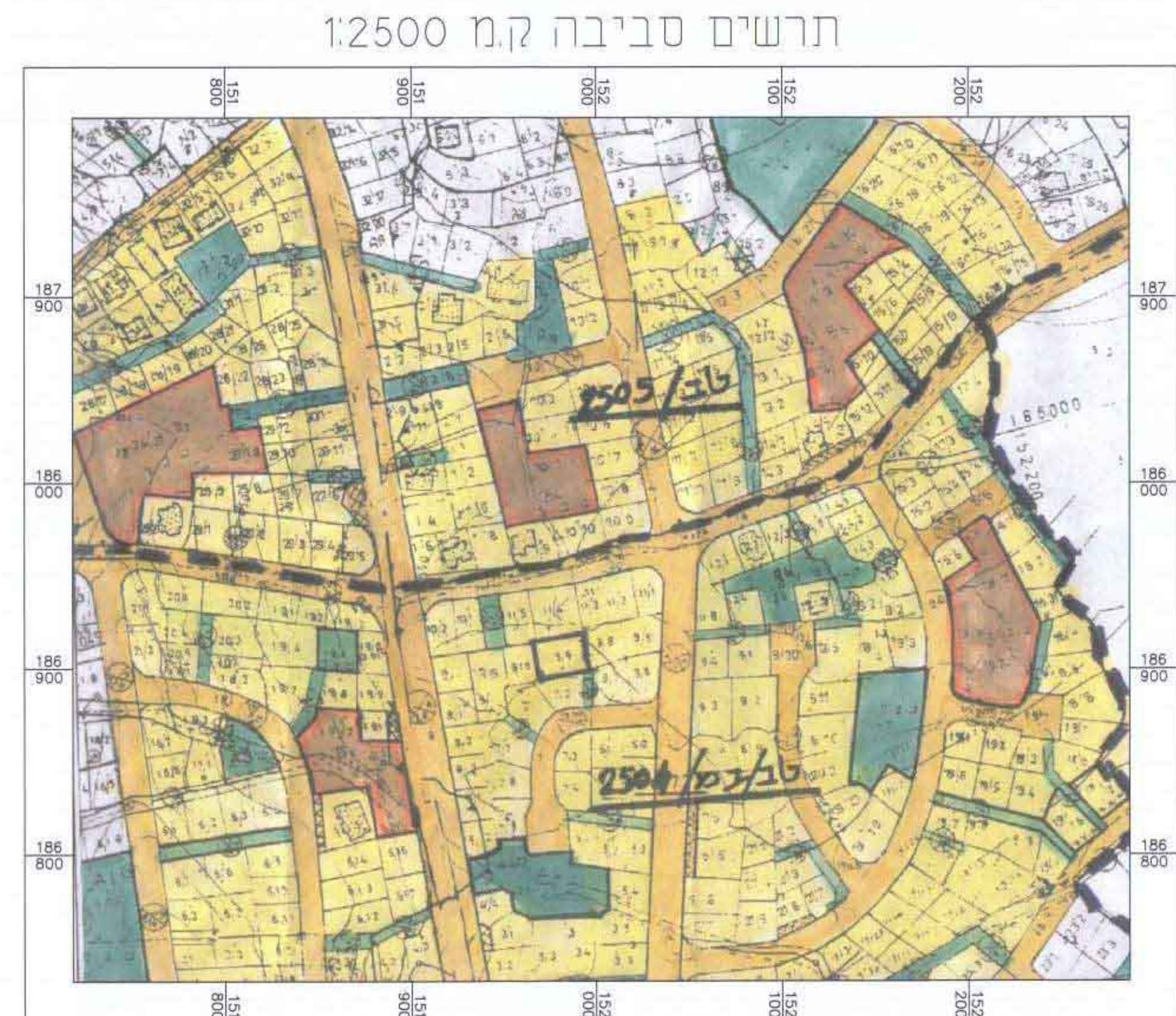
מקרא :

- גבול תוכנית
- גבול תוכנית מאושרת
- מגורים ג'
- דרך קיימת
- בית קיים
- שטח ציבורי פתוח
- שטח בנייני ציבור
- קונטור מוצע
- מספר הדרך
- קו בנין כדרך
- רחב דרך



מקרא : לפי טב/במ/2504 מצב מאושר

- גבול תוכנית
- גבול תוכנית מאושרת
- גבול גוש
- גבול חלקה מקורי
- גבול מגרש
- דרך קיימת
- דרך מוצעת
- דרך לביטול
- מגורים ג'
- שטח בנייני ציבור
- שטח ציבורי פתוח
- אזור מגורים ג'
- עם חזית מסחרית
- בית קיים
- שביל להולכי רגל
- דרך לביטול
- קו בנין במגרש פנימי
- אזור חקלאי
- קו גובה
- קו גובה
- מספר הדרך
- קו בנין כדרך
- רחב דרך



מחוז המרכז
מרחב תכנון מקומי "אל-טייבה"
טייבה
תכנית שנוי מתאר : טב/3073
המהווה שינוי לתכנית מפורטת טב/במ/2504

יוזם ומגיש התכנית: מוזחמד עטא גבארה
טל: 09/7991058 ת.ד: 055788319
פנ: 054/391058 ת.ד: 5115

בעלי הקרקע : מוזחמד עטא גבארה
טל: 09/7991058 ת.ד: 055788319
פנ: 054/391058 ת.ד: 5115

מחבר התכנית : יוסף ג'ומעה
אדריכל ובונין ערים-טייבה 40400 ת.ד. 670
ת.פ. 23268818
ת.ט. 00106578
ת.ט. 09-7991334

מודד מוסמך: יוסף ג'ומעה
מ.ת.ר. 00106578

שטח התכנית : 0.500 ד'
הקרקע הכלולה בתכנית :
גרש : 8072
חלקה : 9 "חלק"
מגרשים : 9/9 לפי טב/במ/2504

חותמות:

יוסף ג'ומעה
אדריכל
מ.ת.ר. 00106578

משרד הפנים מחוז המרכז
חוק התכנון והבניה תשכ"ח-1965
אישור תכנית מס' 3073
תוכנית מאושרת מכח
סעיף 108 לחוק
מתאריך 19.01.01
יו"ר מנהל המחוזית

טולת שטחים

האיזור	מצב מאושר		מצב מוצע	
	שטח ברוטו	שטח באחוז	שטח ברוטו	שטח באחוז
מגורים ג'	500	100%	500	100%
סה"כ	500	100%	500	100%

תאריך הכנת התשריט: 1/7/2003
חתימת מודד מוסמך: יוסף ג'ומעה
מ.ת.ר. 00106578