מחוז המרכז
מרחב תכנון מקומי כפר-סבא
תכנית שינוי מתאר מס' כס/474
שינוי לתכנית מתאר כס/1/1
שינוי לתכנית מתאר כס/3/3א'

1. הגדרה : פתח - תקוה.
2. המקום : כפר - סבא , רח' רוטשילד 69
   גוש : 6440 חלקה : 124
3. שטח התכנית : 0.664 דונם.
4. היזם : קובלים חיים רח' הבנים 20 כפ"ס מל' 7665890-09
5. הבעלים : קובלים חיים רח' הבנים 20 כפ"ס מל' 7665890-09
6. המתכנן : אדריכלית עדינה דלל רח' ויצמן 175 כפ"ס
   מס' רשיון: 36359 מל' 7677668-09
7. קנה מידה : 1:250

מחוז
נכה
מקום
גוש 6440 חלקה 124
חוכן בשביל הבעלים
השטח 0.880 ד.מ

1. הרקע

מספר יחידות			
מגרשים מגורים	מגרשים	מגרשים	מגרשים
0.664			
0.000	1		
0.000	2		
0.000	3		
0.000	סה"כ		

מגרשים
דרך

מצב קיים

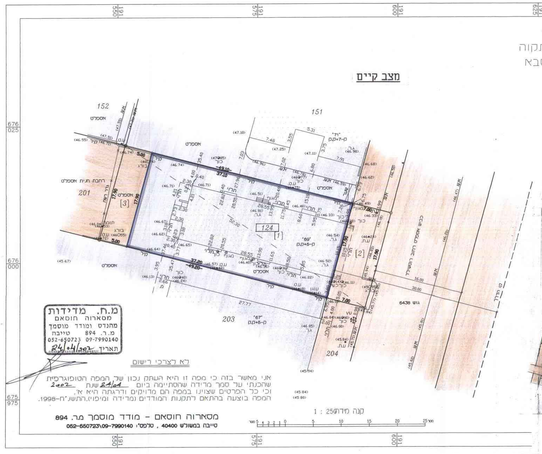

מצב מוצע

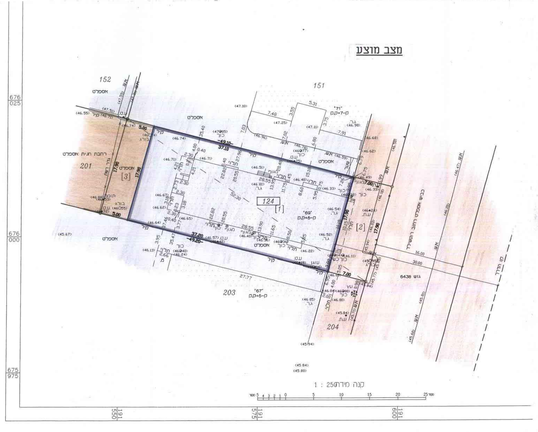

תרשים סביבה 1:2500

תרשים התפאות כללי

מ.ת. מדידות
מסארוה חוסאם
מתכנן ומודד מוסמך
מ.ר. 894 טיבה
052-6927273 09-7990140
תאריך 24/4/06

חתימת המודד

אני מאשר בזה כי מפה זו היא העתק נכון של המפה הטופוגרפית שלגבולו, על מסך מדידה שאמדיתים בזים 1:250 מעל 1:250 וכי כל הפרטים שצויינו במפה הם מדוייקים ודיוקה הינה אי הימנה בהצגה בהתאם לתקנות המודדים ומדידה ומיפוי, תשנא, ה-1998.

מסארוה חוסאם - מודד מוסמך מר. 894
טיבה במשולש 40400 , טלפון: 09-7990140 , 052-6927273
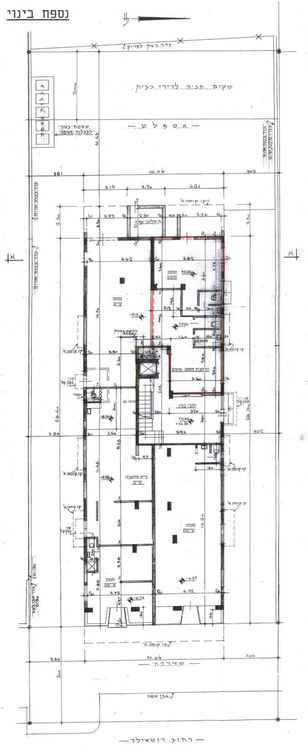
נספח בינוי