

משרד השיכון
מינהל מחוז השרון
27-02-2003
נתקבל
תוקף מס' 1

מחוז המרכז

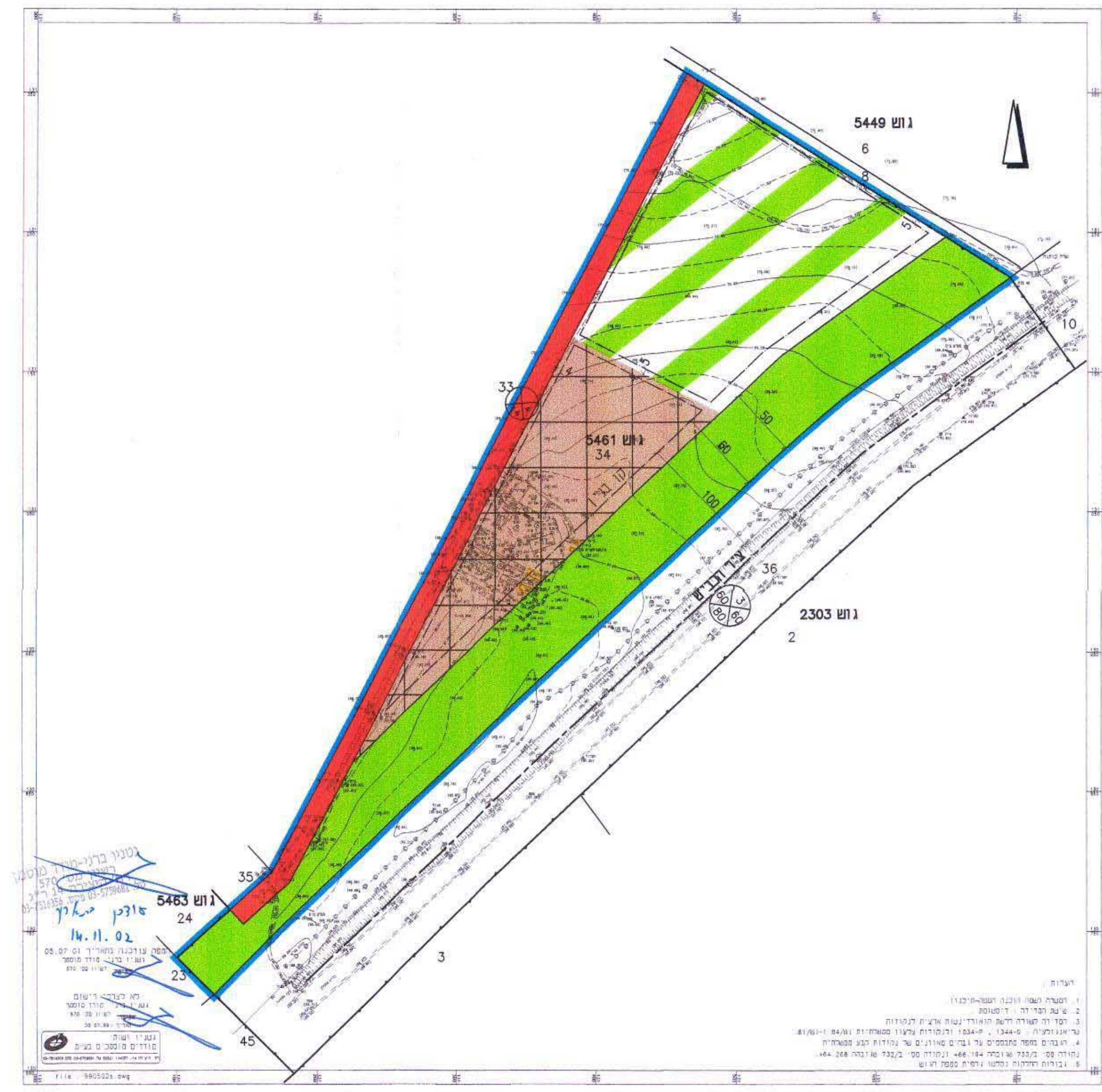
מרחב תכנון מקומי שורקות

תכנית שינוי מתאר מפורטת בר 6/224/

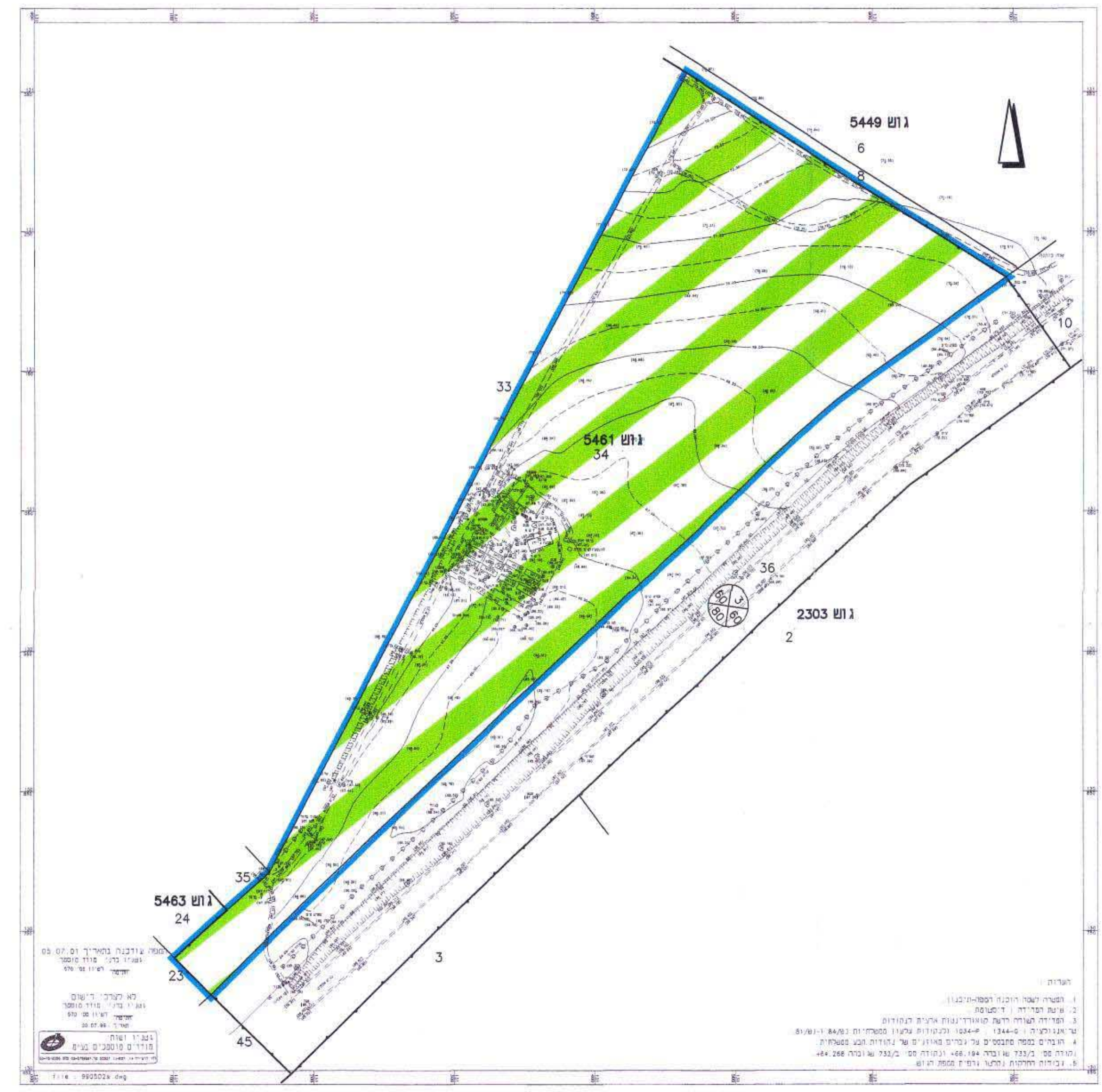
שינוי לתכנית מתאר מס' בר/224/

טבלת שטחים (מ"ר)

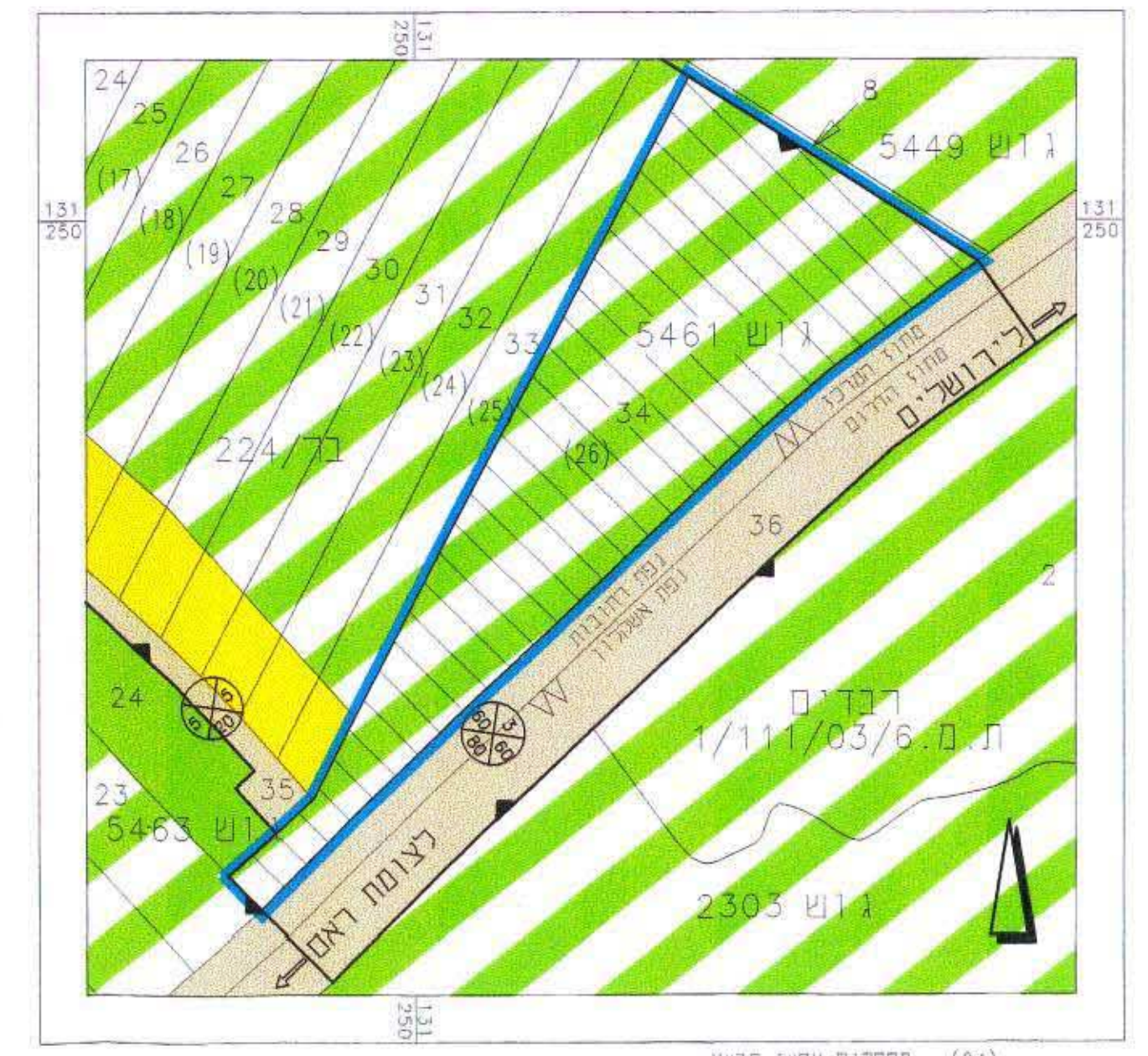
מרחב תכנון	מרחב קיים		יחיד
	מ"ר	%	
אזור חקלאי	95779	100%	
שטח לבנין חינוך	31399	32.8%	
דרך חדשה	9730	10.1%	
ש.צ.פ.	34650	36.2%	
סה"כ	95779	100%	95779



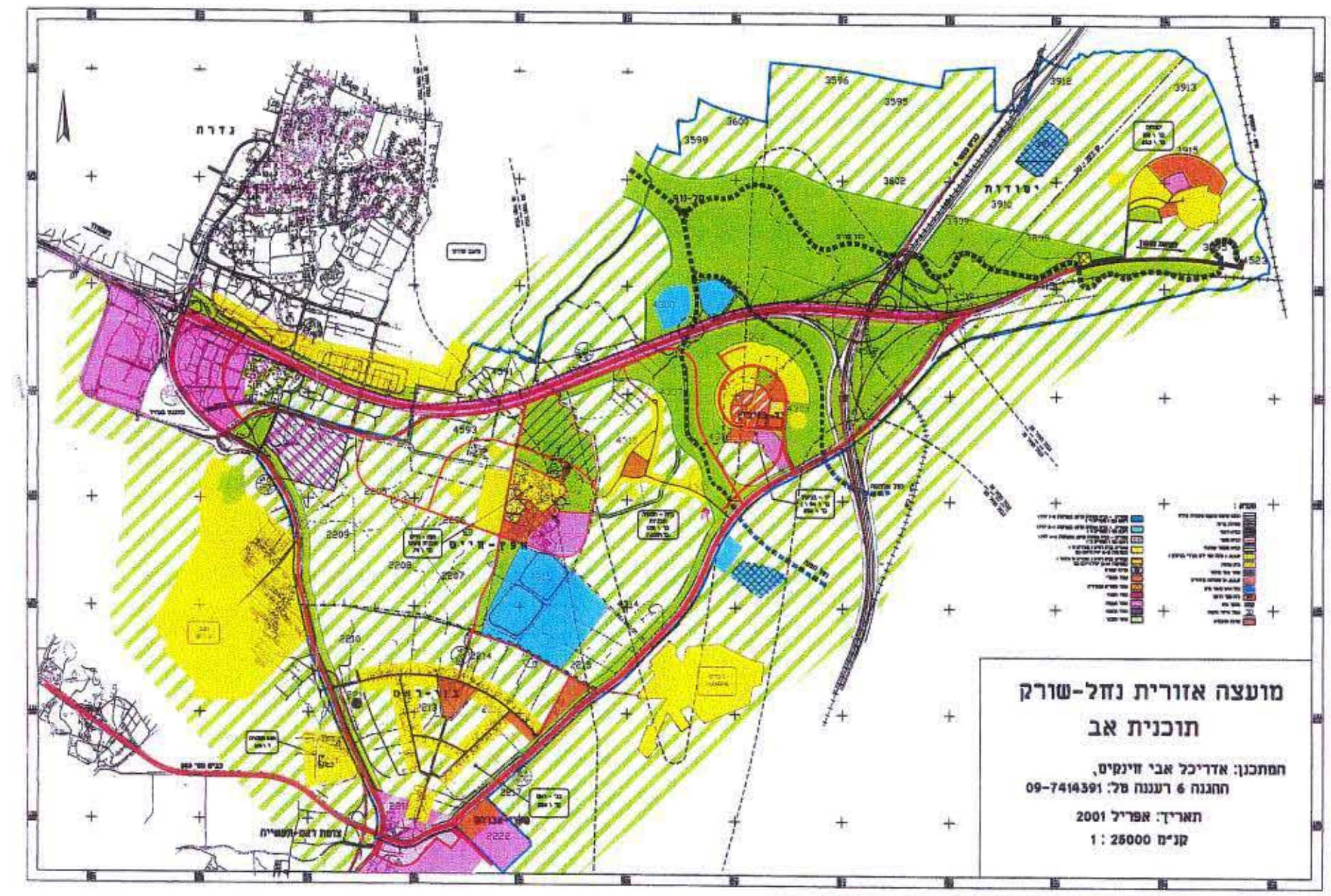
מצב מוצע
1 / 2500



מצב קיים
1 / 2500



תרשים כללי עפ"י תכנית בתוקף בר/244/



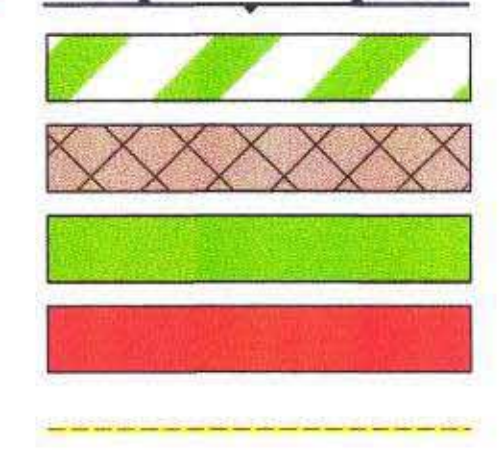
תרשים כללי עפ"י תכנית האב
למ.א. נחל שורק
1 / 5000

משרד השיכון
מינהל מחוז השרון
27-02-2003
נתקבל
תוקף מס' 1

- מחוז: מרכז
- נפה: רחובות
- מרחב: מרחב תכנון מקומי "שורקות"
- רשות מקומית: מ.א. נחל-שורק
- ישוב: מושב בני-ראם
- גוש: 5461
- חלקה: 34

- יוזם התכנית: מושב בני-ראם, ד.נ. שקמים,
- מיקוד 79840, טל' 052-968364
- מגיש התכנית: מושב בני-ראם
- בעלי הקרקע: מ.מ.י.
- עורך התכנית: ד. גולדוטר רח.בן צבי 10
- פ"ת, טל. 9327029
- שטח התכנית: 95.779 ד'

דוד אמגדי
אדריכל המחוז
27-02-2003



- מקרא:
- גבול התכנית
- גבול גוש
- אזור חקלאי
- שטח לבנין חינוך
- ש.צ.פ.
- דרך חדשה
- בנין להריסה
- מספר הדרך
- קו בנין
- רוחב הדרך