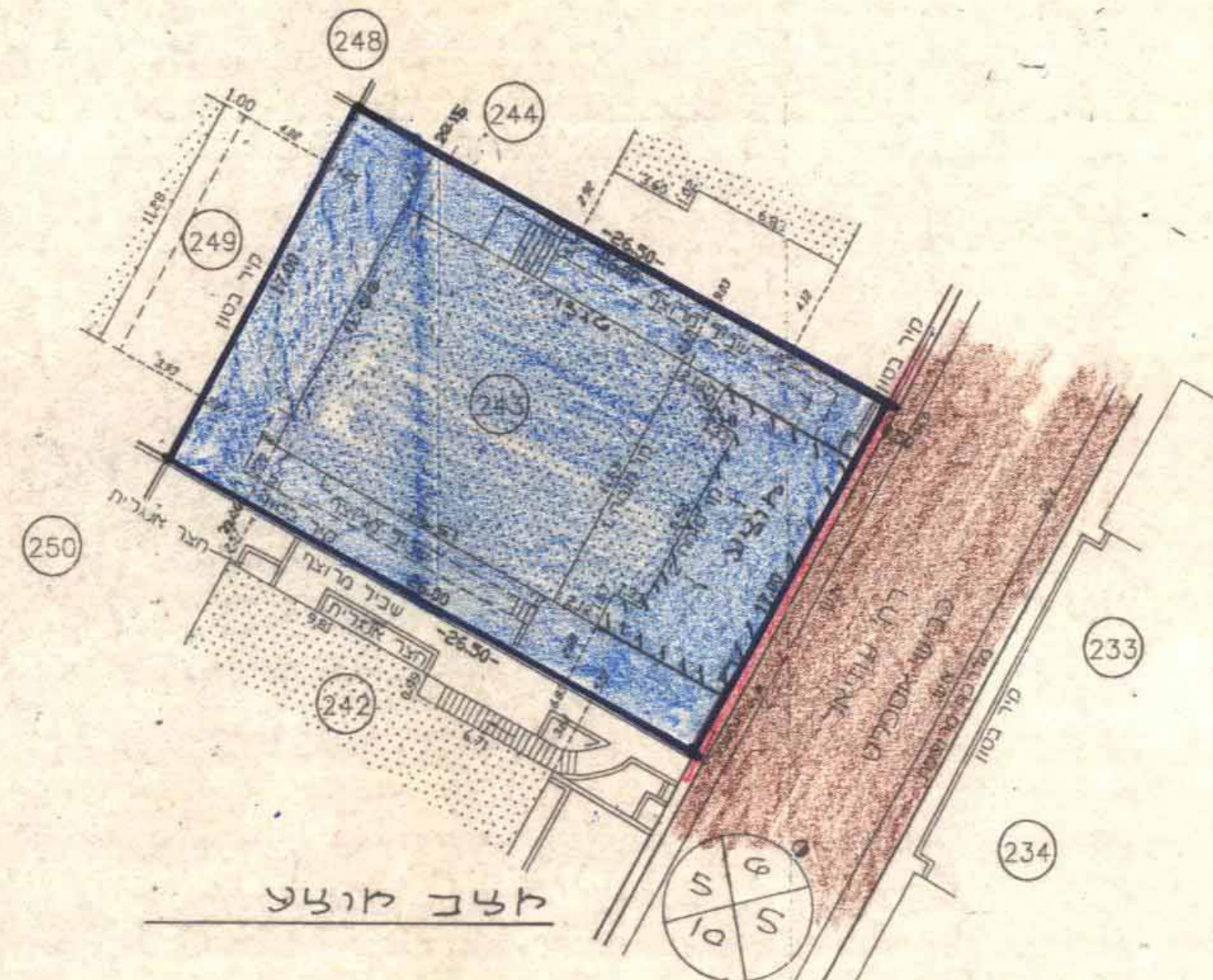


מפה מצבית

ק.מ. 1:250



לא לצרכי רישום!

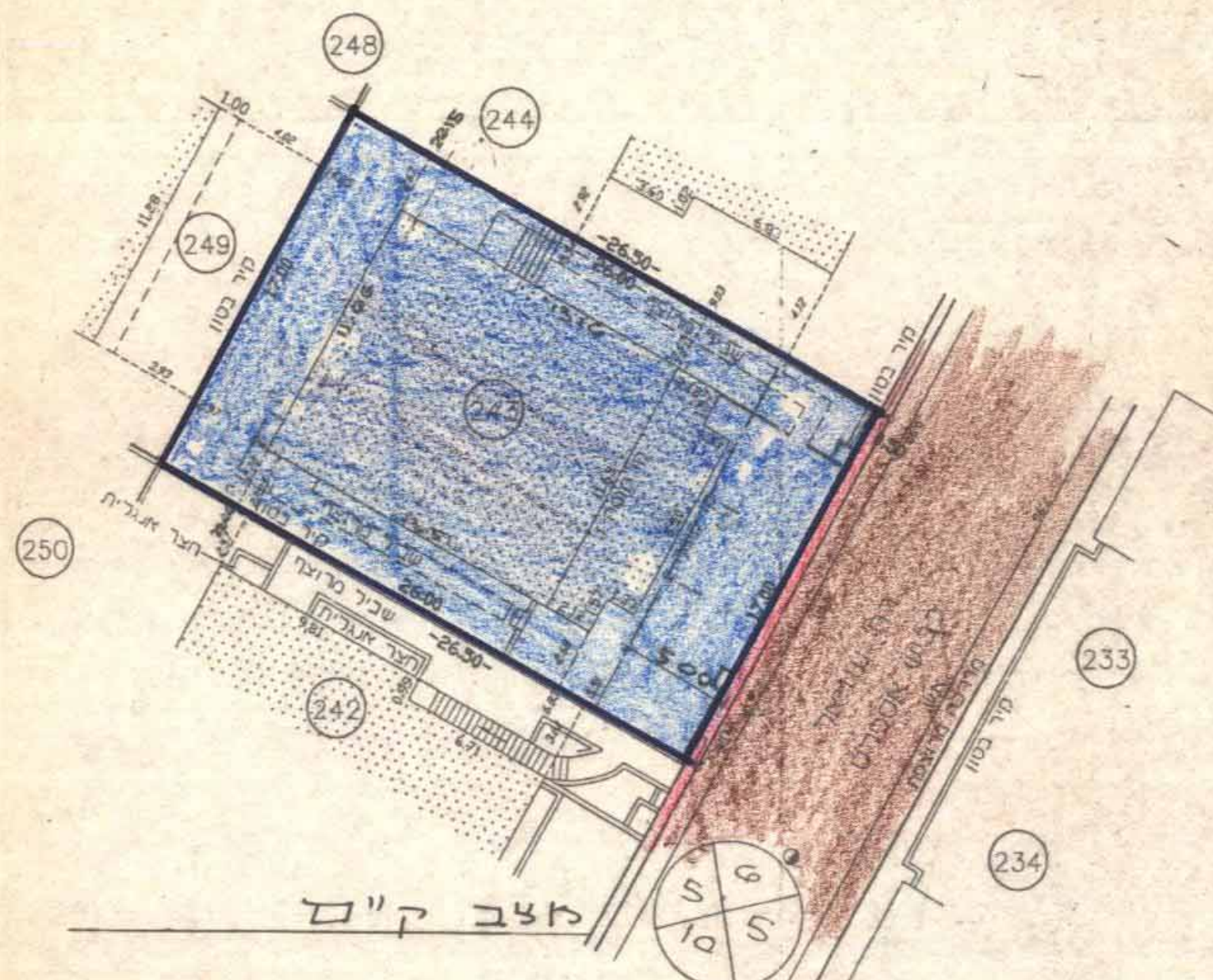
התכנית לא דבקה
בתאריך 26.6.01

תל-אביב פ.י. מודד מוסמך
תאריך 12.11.2000 רישון מס' 317

א. פגירסקי רח"ר רמז 33 050-330470

מפה מצבית

ק.מ. 1:250



לא לצרכי רישום!

התכנית לא דבקה
בתאריך 26.6.01

תל-אביב פ.י. מודד מוסמך
תאריך 12.11.2000 רישון מס' 317

א. פגירסקי רח"ר רמז 33 050-330470

מחוז : המרכז
נפה : פתח-תיקווה
מקום : גבעת שמואל
גוש : 6189
חלקה : 243

הוכן עבור : בעלים

לוח שטחים

1 : 0.440 ד"מ
2 : 0.009 ד"מ
(243) : 0.449 ד"מ

ק.מ. 1:2500 חרשים המוקם



מרחב תכנון מקומי "המרכז"

תכנית שינוי מפורטת ממ/ממ/3113/1
שינוי לתכנית מפורטת ממ/מק/3113, ממ/853

מועצה מקומית גבעת שמואל
נתקבל
09.07.2003
הועבר לטיפול: טופל תוקם

מועצה מקומית גבעת שמואל

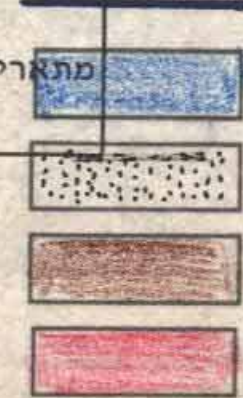
מחוז : המרכז
נפה : פתח תקוה
מועצה מקומית : גבעת שמואל
גוש : 6189
חלקה : 243
שטח התכנית : 440 מ"ר
היזמים :

- (1) הורוביץ שגית ויגאל, רח. עוזיאל 41 טל. 03-5320679
- (2) ברון חיה ויחזקאל 03-5323593
- (1) יודעים יצחק -5323476
- (2) סלם חוה
- (3) הורוביץ שגית ויגאל
- (4) ברון חיה ויחזקאל

משלד הפנים
מחוז מרכז
בעל הקרקע
17-07-2003
נתקבל
תיק מס' 11

רח.ש.אהחנסון 12 טל. 03-6774283

משלד הפנים מחוז המרכז
חוק התכנון והבניה תשכ"ח - 1965
אישור תכנית מס' 11
התכנית מאושרת מכח
סעיף 108 ג' לחוק
מתאריך 26.3.03
יו"ר הועדה המחוזית



מקרא
גבול התכנית
אזור מגורים ב'
בנין קיים
דרך קיימת
הרחבת דרך

היזמים: *[Signature]*
הבעלים: *[Signature]*
[Signature]
[Signature]

מחבר התכנית: *[Signature]*
מהנדס מנשה פינגלח
שרח אחרינסון 12 רמת-גן
טל. 03-6774283

תאריך: 30.06.03

