








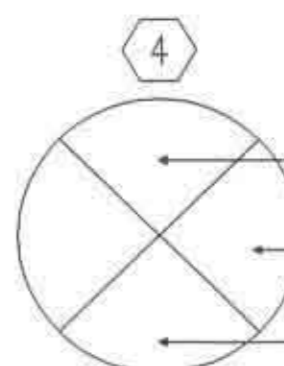
מחוז המרכז

מרחב תכנון מקומי פתח-תקווה

תכנית שינוי מתאר מס' בת/מק/1209/76
שינוי לתכנית מתאר פת/2000/ על תיקוניה
בת/במ/2000/19 ולתכנית מס' בת/1209/17

עיר: פתח-תקווה
גוש: 6355
חלקה: 115
יזום התכנית: מזרחי דוד
(הג'א 5 הוד השרון נג' 052-425312)
בעלי הקרקע: מזרחי דוד
עורך התכנית: אדריכל ד. גולדוסר
(רח.בן צבי 10, נג' 9327029)
שטח התכנית: 0.680 ד'

מקרא:

-  גבול התכנית
-  אזור מגורים ב'
-  דרך חדשה
-  דרך קיימת
-  דרך קיימת
-  מס' הקומות
- מספר הדרך
- קו בנין
- רוחב הדרך

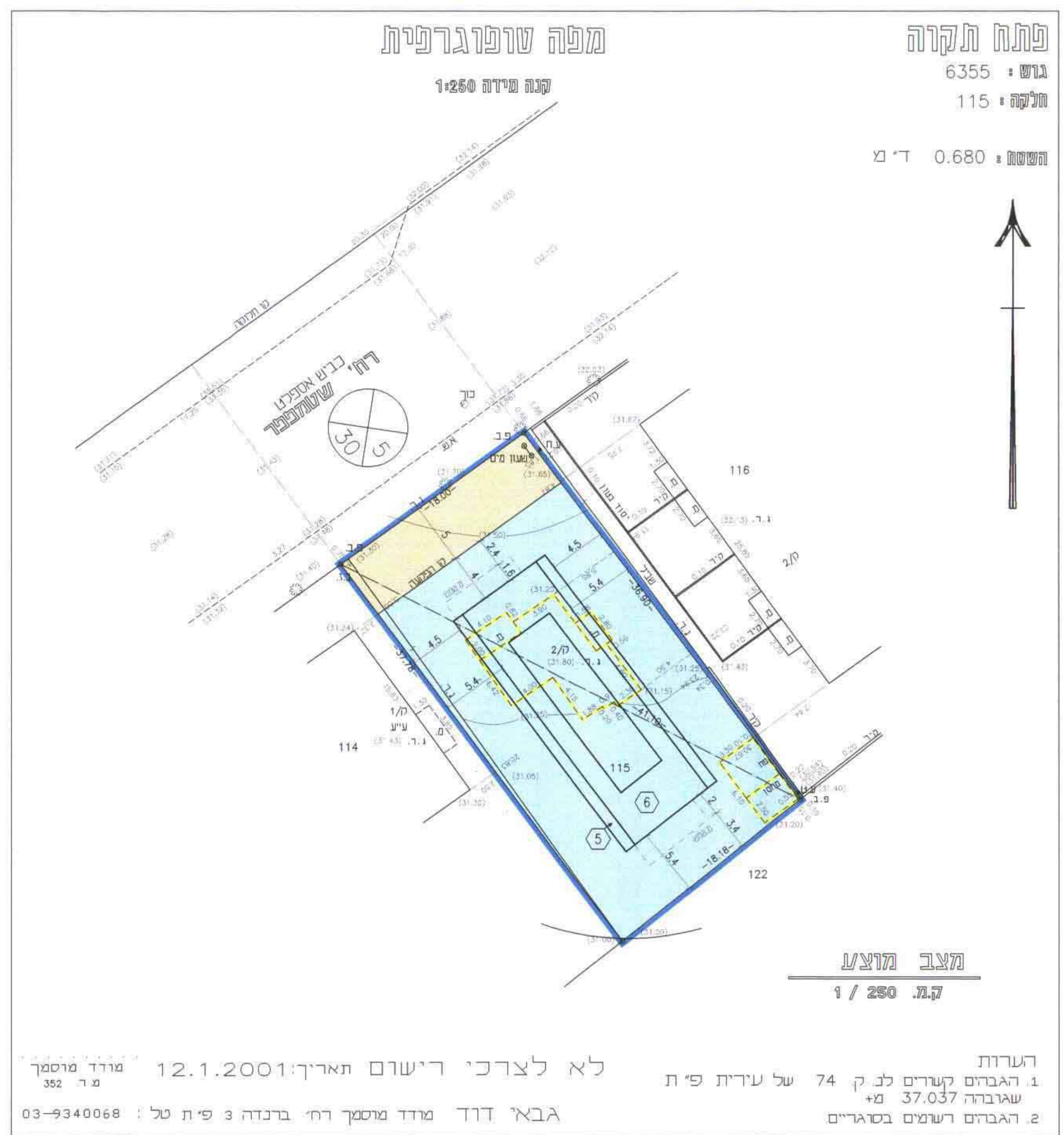
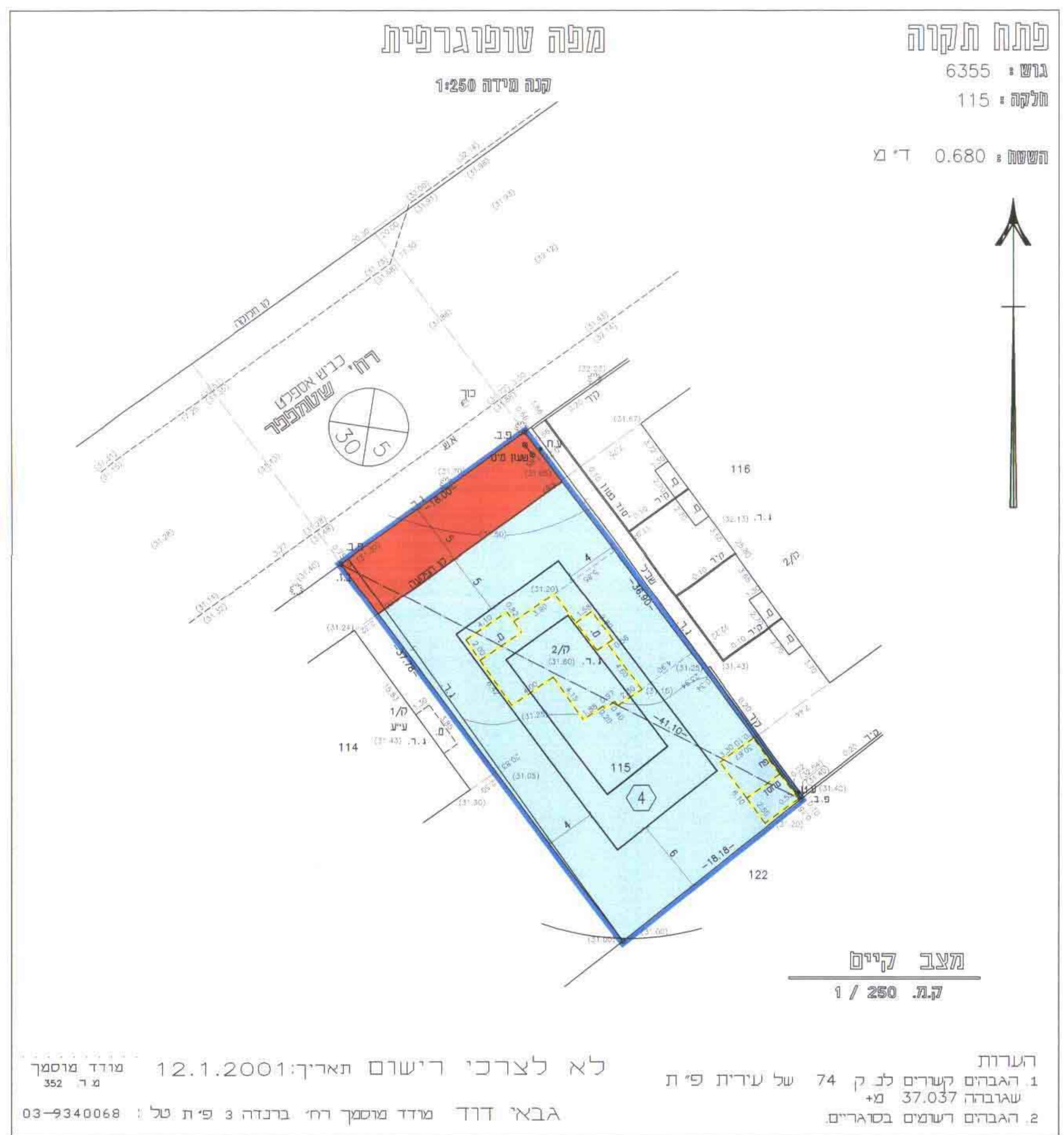
17.12.02
E: GOLD VIZRAHI SH-TAMPER SHI-TAB2



תרשים הטביבה
ק.ת. 1 / 2500

טבלת שטחים (מ"ר)

אזור מגורים ב' ודכים	590
מעב ק"מ	90
מעב סוצע	90



מאשר (אבא הירקן):

תאריך	הערה	מס' ג'ויסק
17.12.02	שטר ק"מ	783

דודון גולדוסר
אדריכל ובנת ערים
מס' רישון 37516