

משרד הפנים  
מינהל מחוז מרכז  
23-06-2003  
נתקבל  
תיק מס' 37516

מחוז המרכז

מרחב תכנון פתח-תקווה

תכנית שינוי מתאר מס' פת/1201/71

שינוי לתכנית מתאר מס' פת/2000

ולתכנית מס' פת/1201/24

משרד הפנים מחוז המרכז  
מס' תכנון והכנה תשכ"ח - 1965  
תכנית התכנית מס' פת/1201/24  
התכנית מאשרת מכח  
סעיף 108 ג' לחוק  
מתאריך 25.6.03  
י"ר הועדה המחוזית

עיר:

פתח-תקווה

גוש:

6387

חלקות:

41, 40

יזום התכנית: עיריית פ"ת רח' העליה השניה 2 פ"ת  
טל. 9052222

בעלי הקרקע: עיריית פ"ת

עורך התכנית: ד. גולדוסר


רח' בן צבי 10 פ"ת טל. 9327029

שטח התכנית: 2,077 ד'

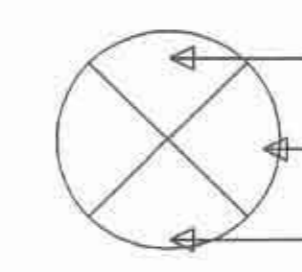
צדק וניתן להפקיד / לאשר  
החלטת הוועדה המחוזית / פשיטה מיום 25.6.03  
אדרי' דירון גולדוסר  
תאריך

מקרא:

- גבול התכנית
- אזור מגורים ב'
- הרחבת דרך
- מוסד ציבורי
- שטח לבנין ציבורי
- שטח ציבורי פתוח
- דרך קיימת
- מס. הקומות
- בנין להריסה



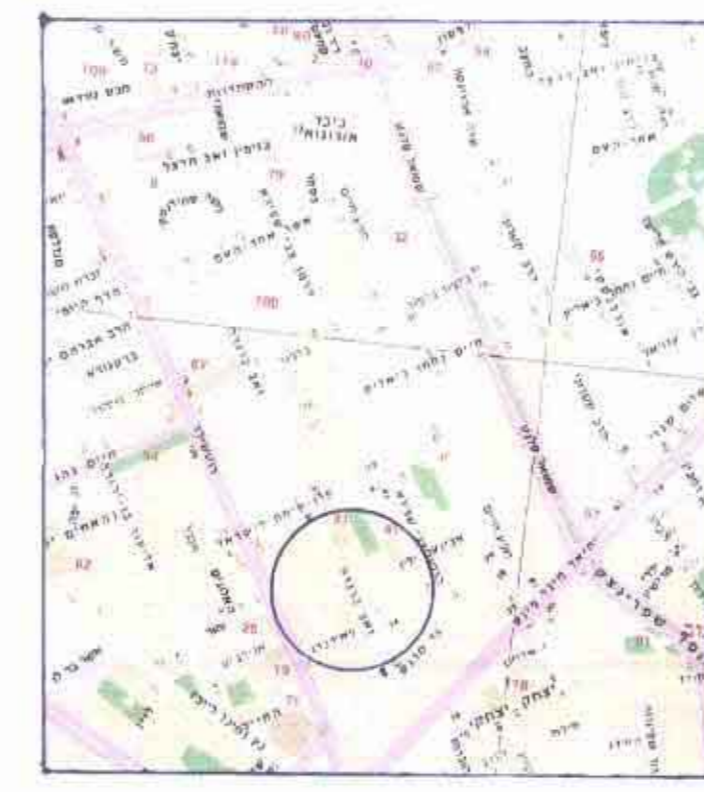
6



מספר הדרך

קו בנין

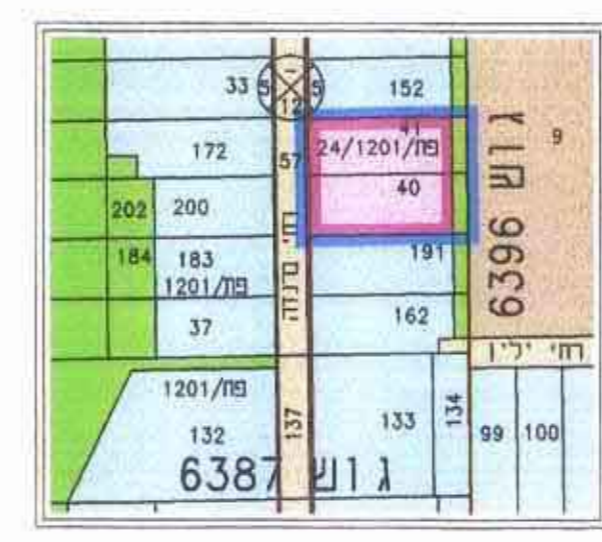
רוחב הדרך



תרשים כללי  
ק.מ. 1 / 12500

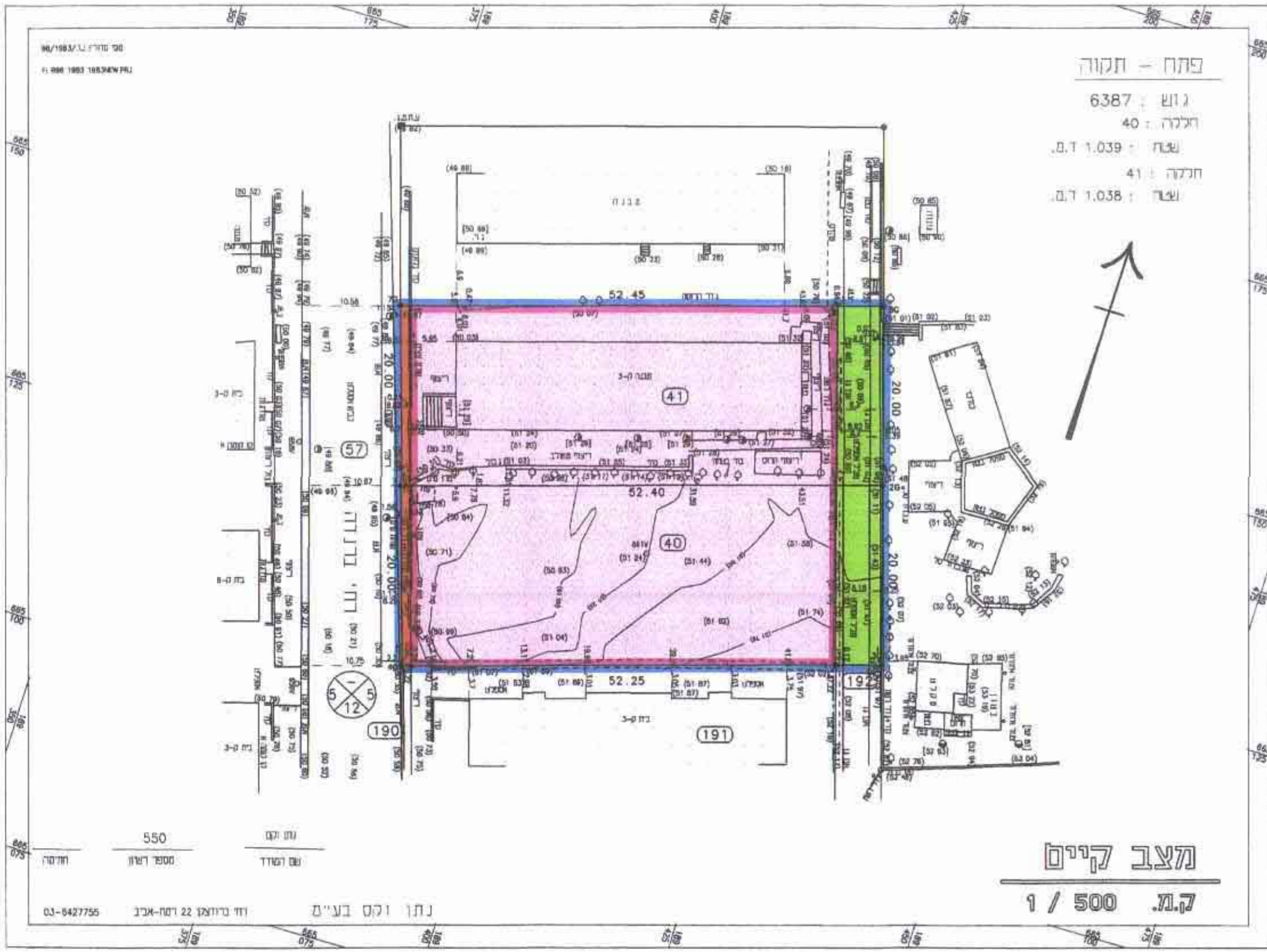
טבלת שטחים (מ"ר)

מ"ר	מ"ר	מ"ר	מ"ר	חלקה
41	40	41	40	יעוד חקיה
920	920	-	-	אזור מגורים ב'
20	20	-	-	דרך קיימת
-	-	20	20	הרחבת דרך
-	-	920	920	מוסד ציבורי
98	99	98	99	ש.צ.פ.
1038	1039	1038	1039	סה"כ

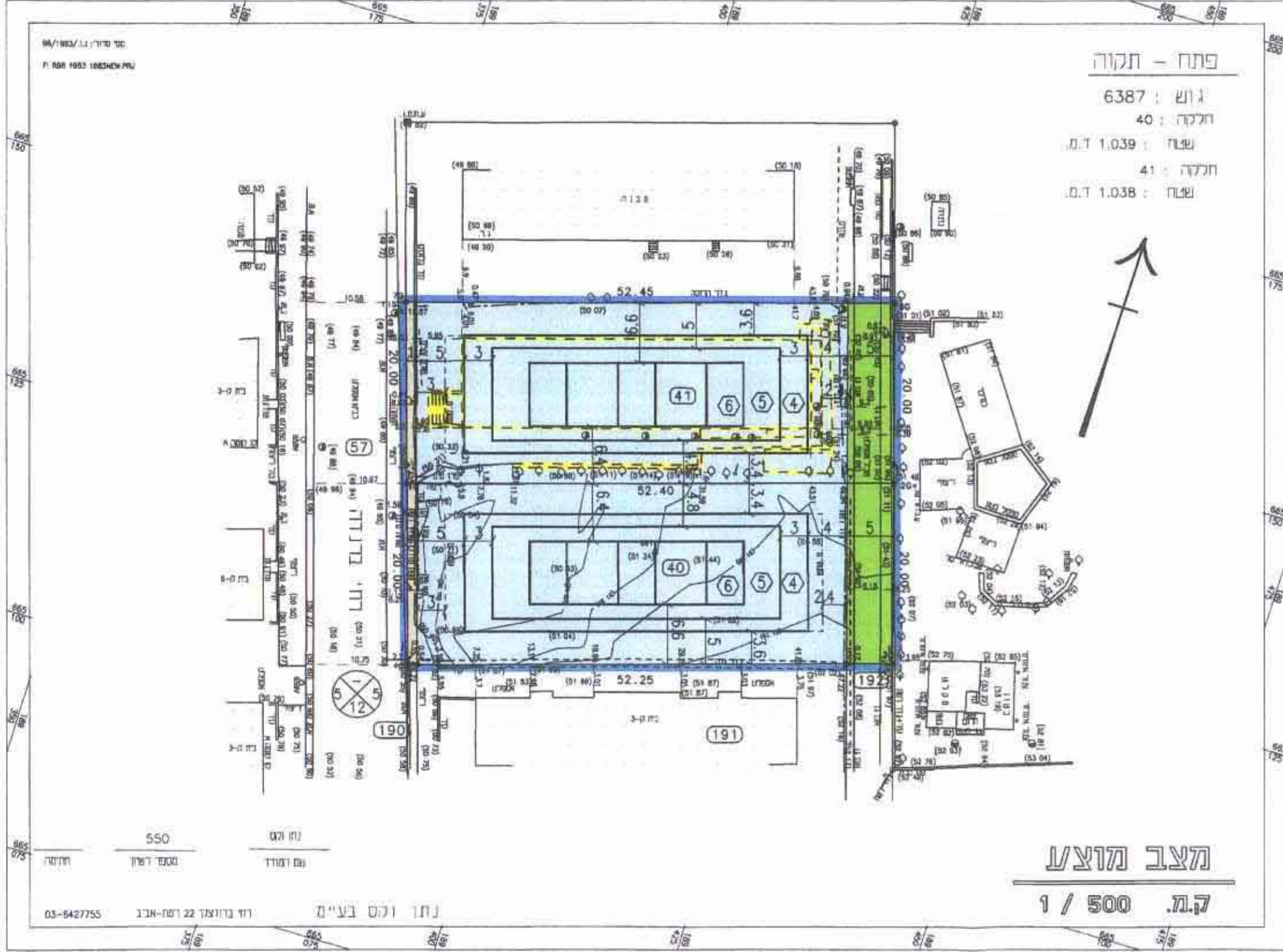


תרשים טביבה  
ק.מ. 1 / 2500

10.12.01	F:/GOLD/BLUMA/BRANDA/TABA/BRA-TAB4
13.01.03	F:/GOLD/BLUMA/BRANDA/TABA/BRA-TAB5



מצב קיים  
ק.מ. 1 / 500



מצב מוצע  
ק.מ. 1 / 500

דירון גולדוסר  
אדריכל ובונה צורים  
מס' רשיון 37516

עיריית פתח תקווה  
מזכיר מועצה  
גולדוסר דירון  
55000  
03-5345938  
10.2.03

הוועדה המחוזית לתכנון ולבניה, תשכ"ח - 1965  
ועדת משנה לתכנון ולבניה פתח-תקווה  
תכנית שינוי מתאר מס' פת/1201/24  
בישיבה מס' 2 מיום 25.6.03  
החלטת הוועדה המחוזית לתכנון ולבניה, למתן תוקף  
מנהל אגף התכנון עיר  
מחוז המרכז