

ג'רמנית רחובות
מנהל הנדסה

2004
הועדה המקומית לתכנון ובניה
מחוז השרון
מחוז המרכז
מקומי - רחובות.

תכנית טיפוי מתאר מספר רח/מק/750/א/78
טיפוי לתכנית רח/750/א/רח/2000/7

מחוז: מרכז
עיר: רחובות
מס': 3702
תלוקה: 128
כתובת: דרך יבנה
שטח: 0.786 דונם

חיסום:
בשם תהרמן
רח' 8 רחובות
פל: 08-9467898

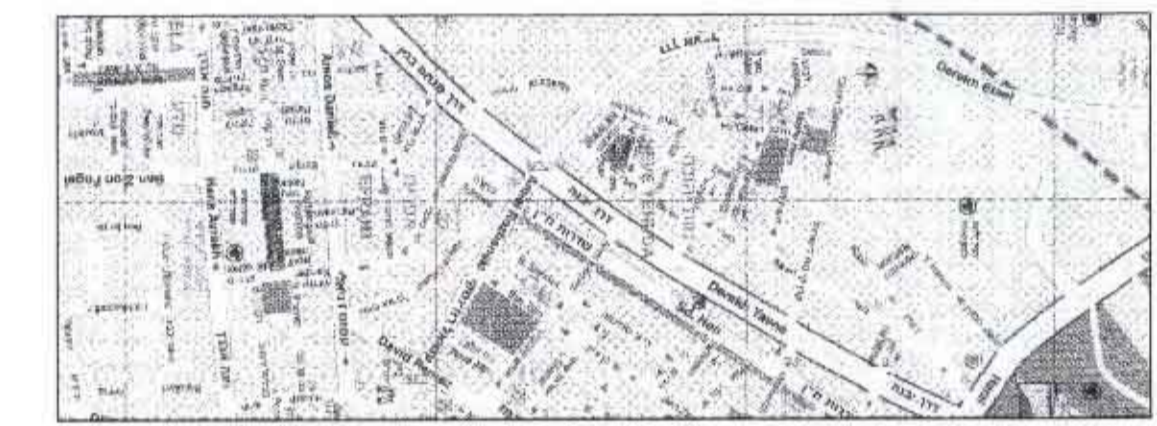
בעל תכנית:
בשם תהרמן
רח' 8 רחובות
פל: 08-9467898

שטח התכנית: 0.786 דונם
אדריכלות ומתכנת שרים
רחוב אופנהיים 5 רחובות
פל: 08-9315451

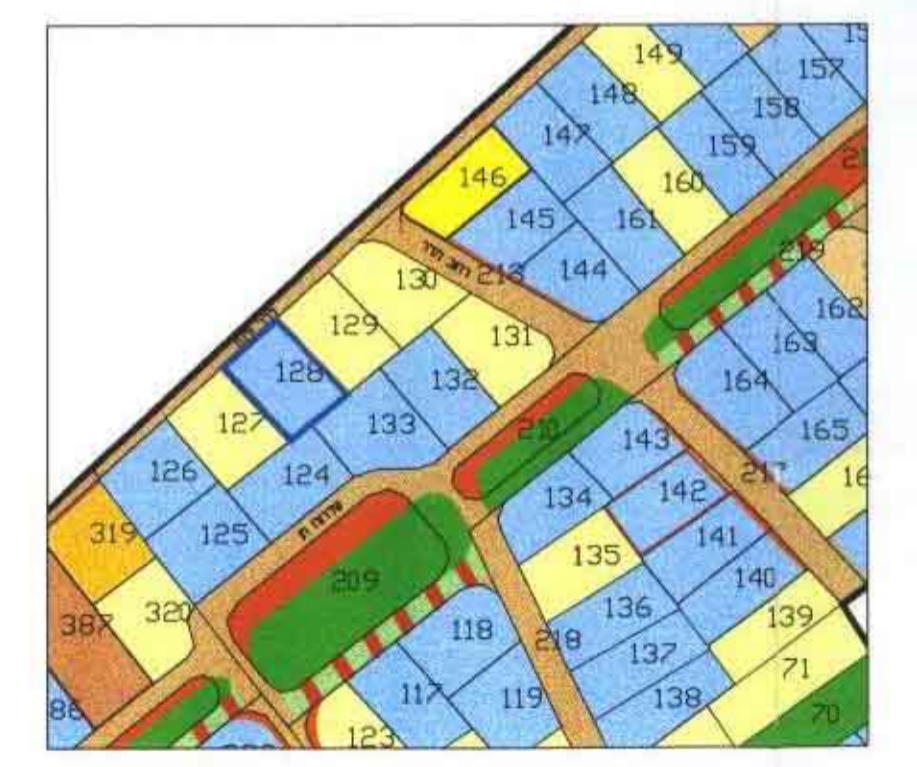
ייעוד	מצב קיים	מצב מוצע	אחוז
מגורים ב'	745.0 מ ²	745.0 מ ²	93.90
תפקעה	48.0 מ ²	48.0 מ ²	6.10
שטח י	786.0 מ ²	786.0 מ ²	100.0

התקיימה:
בעל תכנית:
חיסום:
שטח התכנית:
האדריכל:

- גבול מגרש
- דרך קיימת מאושרת
- דרך מוצעת
- דרך רהפקעה
- להרסה
- אזור מגורים ב'
- שצ"פ
- דרך לשימוש מעורב
- מוסד ציבורי

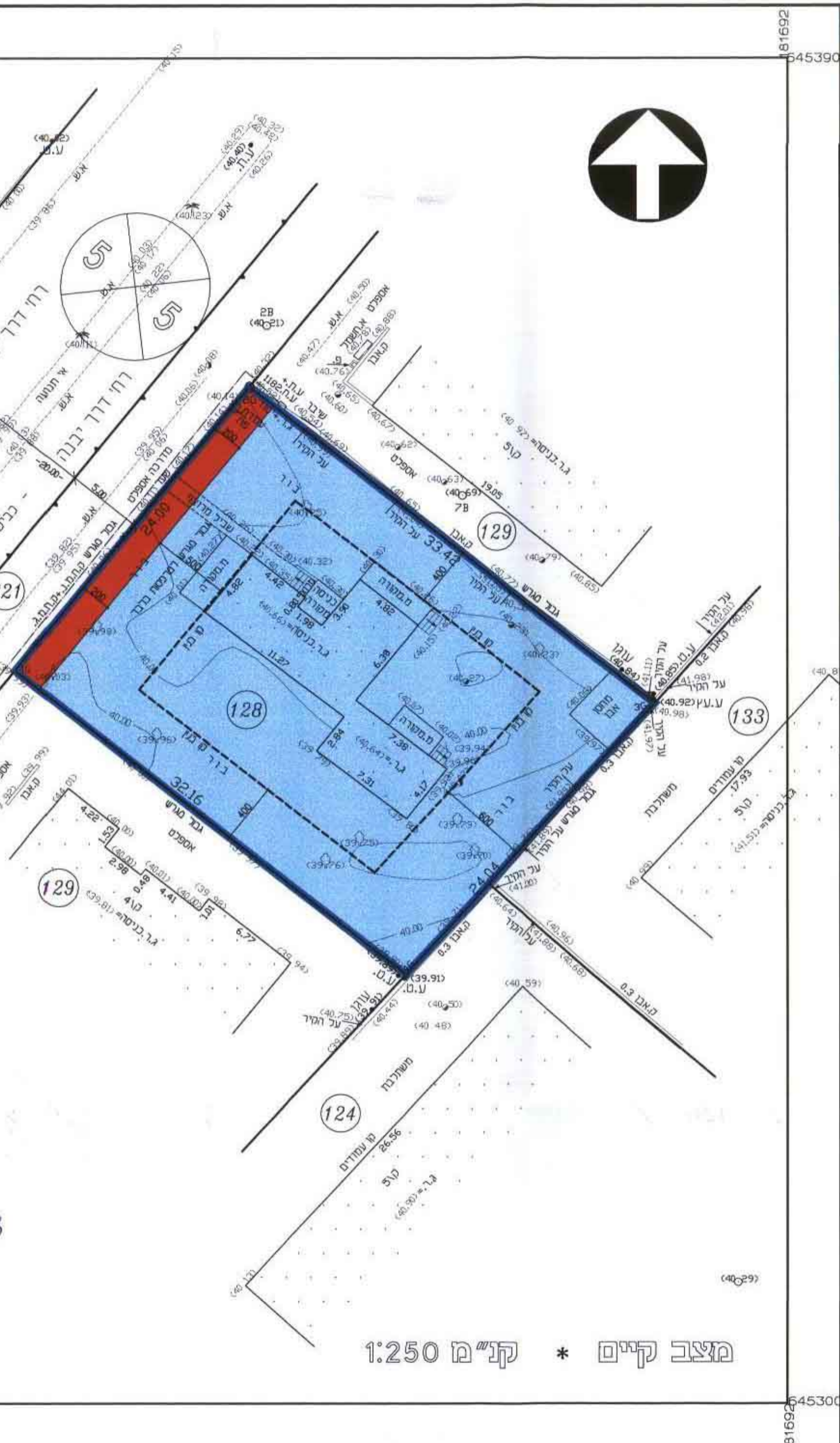


מפת התמצאות * ללא קני"מ



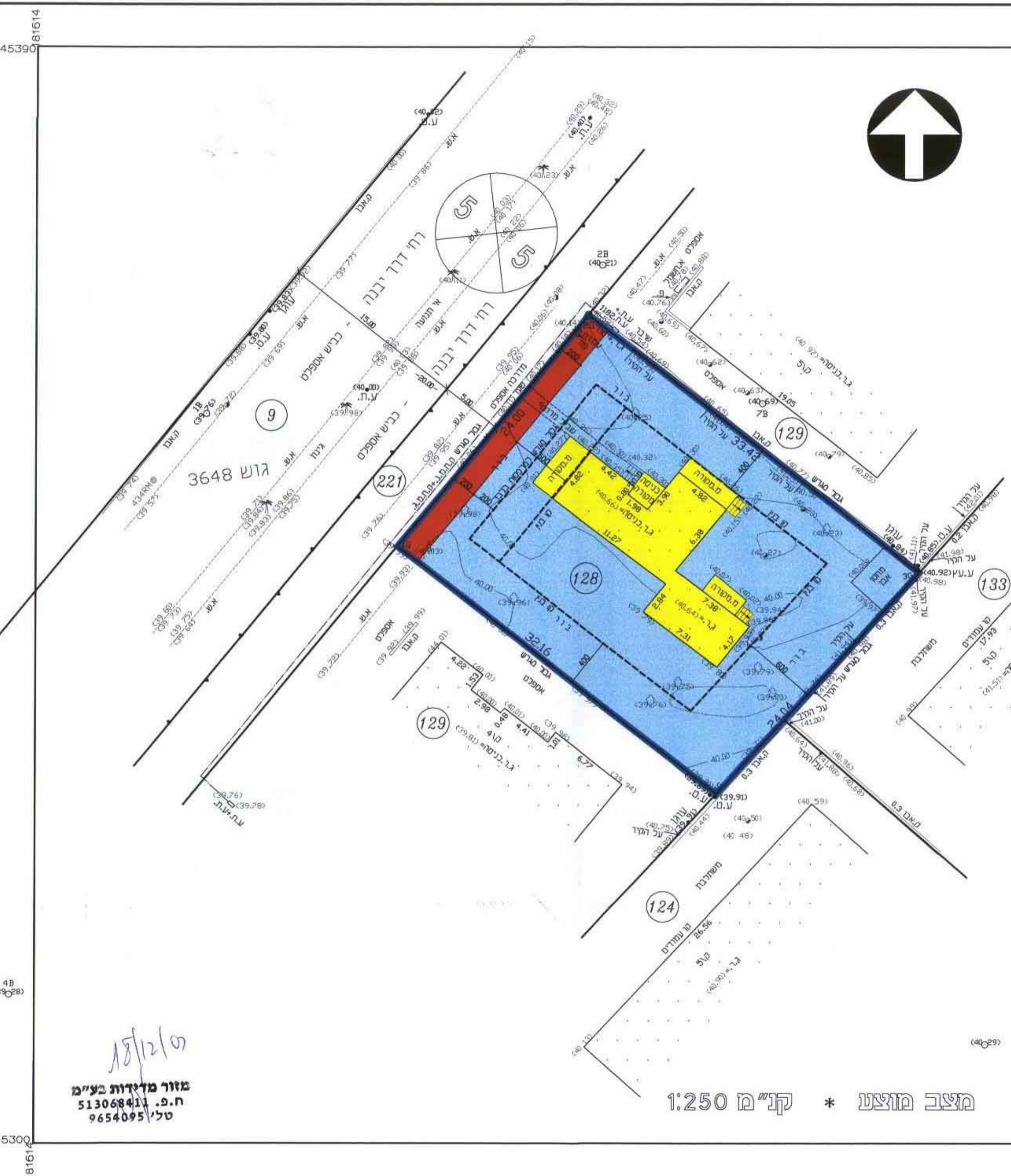
תרשימים סביבה * קני"מ 1:2500

- רוחב הכביש
- קווי בנין
- מספר הכביש



מצב קיים * קני"מ 1:250

18/12/03
מזור מדידות בע"מ
ח.פ. 513068411
טל' 9654095



מצב מוצע * קני"מ 1:250

18/12/03
מזור מדידות בע"מ
ח.פ. 513068411
טל' 9654095