מחוז המרכז

מרחב תכנון מקומית "כודים"

תכנית מפורטת מס' גז\מק\19\15

שינוי תכנית מתאר מס' גז\19\1,6\19\1, גז\19\8

חלוקה בהסכמת בעלים עפ"י פרק ג' סימן ז'

"שרש"

המרכז

רמלה

יישוב:

גוש: 6744

מגרש: 121, W121

שטח התכנית: 1373 מ"ר

היזם: "ישרש" מושב עובדים להתיישבות שיתופית בע"מ
ד.נ. עמק שורק 76838
08-9220495

בעל הקרקע: מנהל מקרקעי ישראל
דרך פ"ת 88 תל-אביב

המתכנן: גדרה גדעון –
אדריכלים ומהנדסי בניין
מושב נווה דורון באר-יעקב
08-9257532

תאריך: 19-2-2001

מקרא

- גבול תכנית
- גבול גוש
- דרך קיימת או מאושרת
- קו בניין
- אזור מגורים בבעלי מקצוע
- מספר דרך
- קו בניין
- רוחב דרך

חתימות:

היזם: "ישרש" מושב עובדים להתיישבות שיתופית בע"מ ד.נ. עמק שורק 76838 טל-פקס 08-9220495

ועדת "כודים":

בעל הקרקע:

המתכנן: גדרה גדעון אדריכלים ומהנדסי בניין

מבלת שטחים

היעוד	מס' מגרש	קיים		מס' מגרש	מוצע	
		שטח ב-מ"ר	שטח ב-%		שטח ב-מ"ר	שטח ב-%
אזור מגורים בבעלי מקצוע	121	1373	100%	121	699	50.9%
				W121	674	49.1%
סה"כ	121	1373	100%		1373	100%

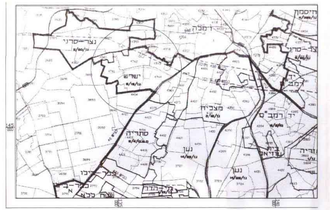

תרשים התמצאות קנ"מ 1:50000

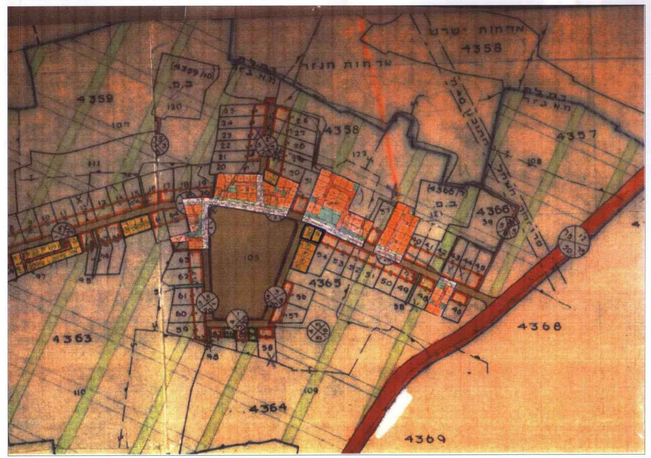
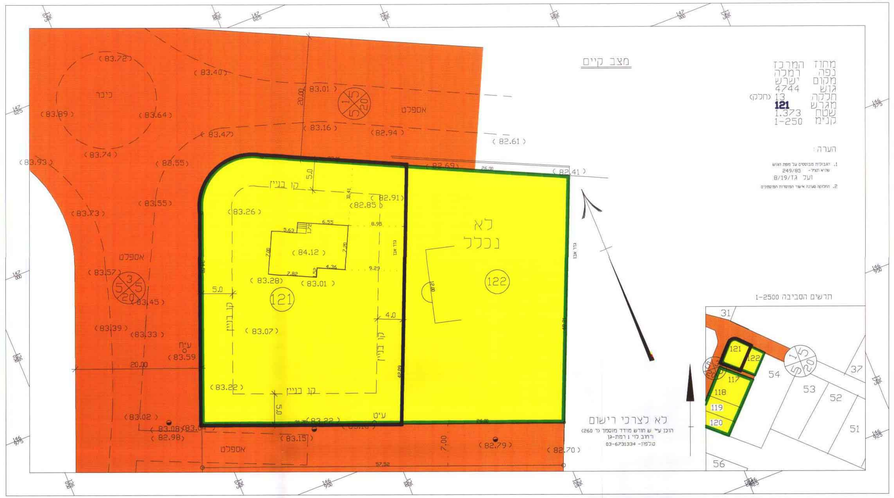
תרשים סביבה ויעודי קרקע עפ"י גז\19\6, גז\19\8, גז\בם\202\ב' קנ"מ 1:5000