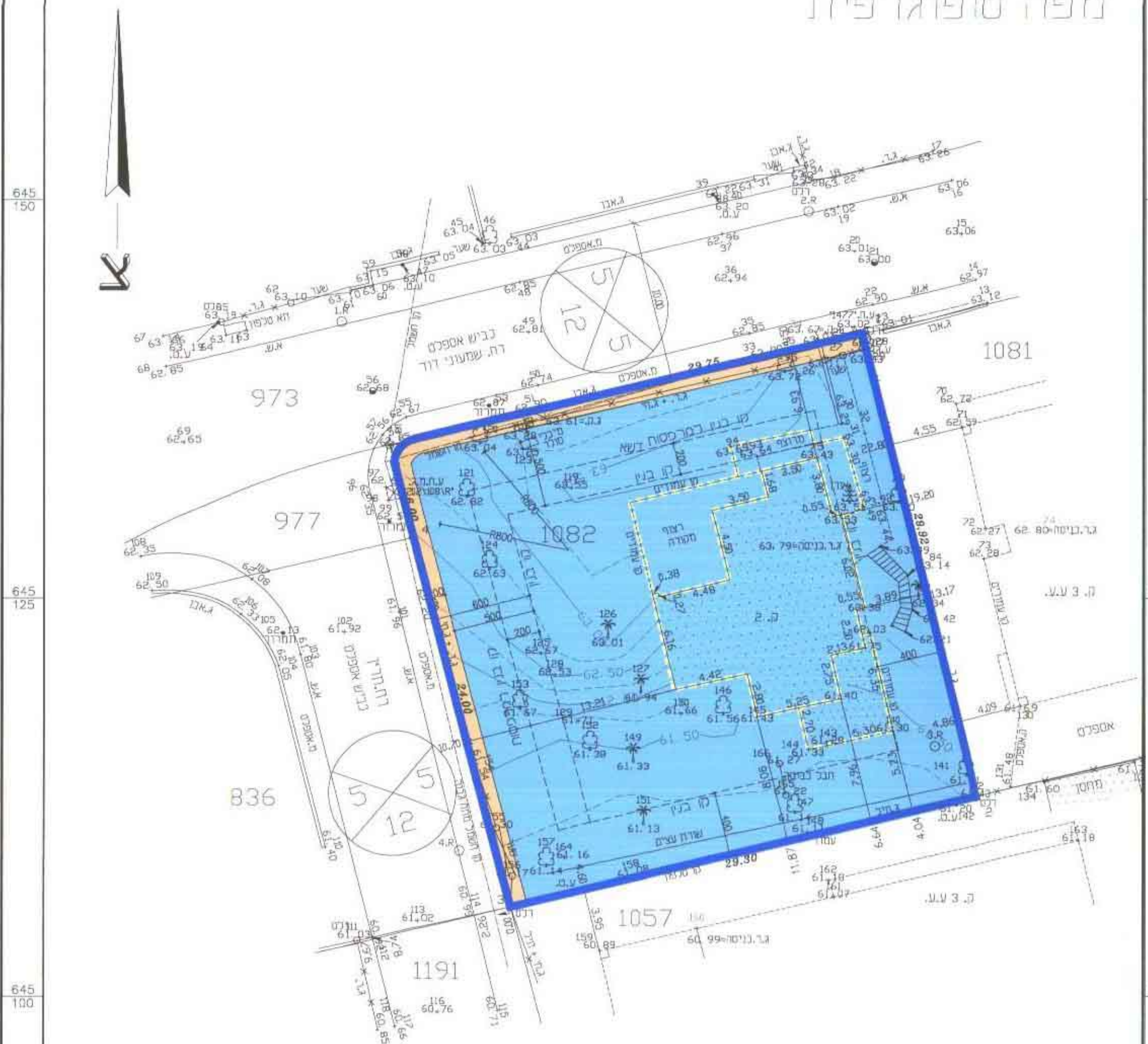


מספר סידורי: 2023/00-9204
מספר סידורי: 3201/02-9204

מפה טופוגרפית



מצב מצוע * ק"מ 1:250

אני מאשר כי מפה זו היא העתק נכון של המפה הטופוגרפית שהכניתי על סמך מדידה שהסתיימה ביום בתחילת שנת 2002.12.17 תאריך החתימה

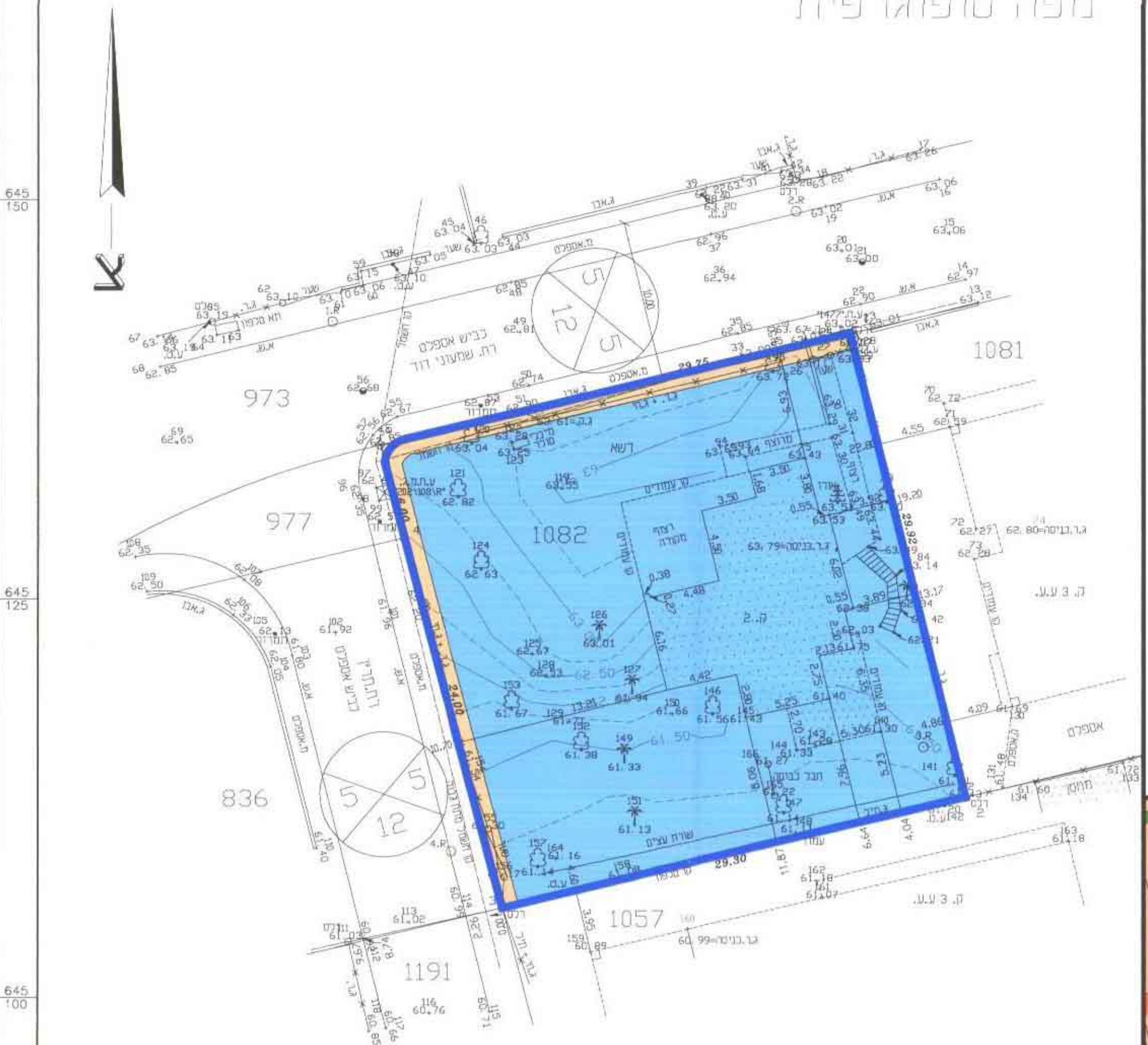
מספר מדידה: 17.12.2002
תאריך: 16.12.2002

777 5 0 5 10 15 20 25

ראול מרקוביץ' מודד מוסמך מ.ר. 441
רחובת 76534 רחוב יהודה הניו 34
טל: 08-9416842 פקס: 08-9350648 08-9350649

מספר סידורי: 2023/00-9204
מספר סידורי: 3201/02-9204

מפה טופוגרפית



מצב קיים * ק"מ 1:250

אני מאשר כי מפה זו היא העתק נכון של המפה הטופוגרפית שהכניתי על סמך מדידה שהסתיימה ביום בתחילת שנת 2002.12.17 תאריך החתימה

מספר מדידה: 17.12.2002
תאריך: 16.12.2002

777 5 0 5 10 15 20 25

ראול מרקוביץ' מודד מוסמך מ.ר. 441
רחובת 76534 רחוב יהודה הניו 34
טל: 08-9416842 פקס: 08-9350648 08-9350649

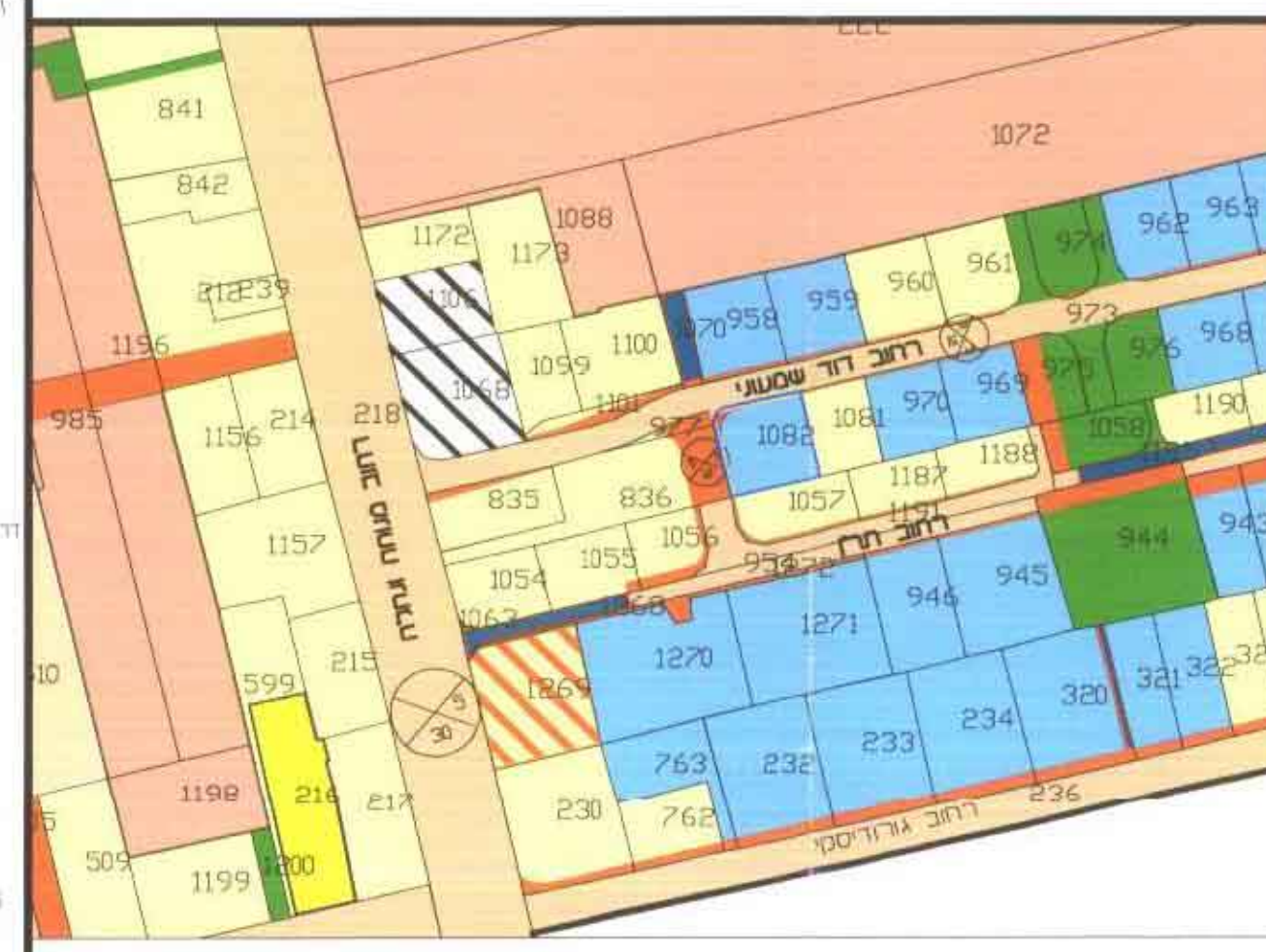
- רחוב הכביש
- קווי בנין
- מסלול הכביש

- גבול מגרש
- להריסה
- דרך קיימת מאושרת
- דרך מצועת
- דרך להפקעה
- אזור מגורים א'
- אזור מגורים ב'
- אזור מגורים ג'
- מגורים מיוחד
- אחר לשומר
- מגורים ג' + מתחזרת
- מגורים ב' + מתחזרת
- שטח ציבורי פתוח

ועדה מקומית רחובות
אישור תכנית מס' 3703
הועדה המקומית החליטה לאשר את התכנית
בשיעור של 0.884
עמ' 1082



מפת התמצאות * ללא קני"מ



תרשימים סביבה * ק"מ 1:2500

מספר סידורי: 2023/00-9204
מספר סידורי: 3201/02-9204
מספר רחוב: 1/5/8/450
מספר רחוב: 8/450

מחוז: פתח תקווה
שטח: 3703
תחומה: 1082
רחוב דרך שפמעיץ
שפחה: 0.884
בני ייחוד: רחוב יצחקן 32 רחובות
פול: 08-9476120
צבעל המסל: יצוי בה על עמ' ריקי עמ' ריקי
רחוב אשפמעיץ 5 רחובות
פול: 08-9364499
עמ' המקומה: דליה לפירח
אודיפולית ומתחמט עמ'
רחוב אשפמעיץ 5 רחובות
פול: 08-9315451

מסל חוצע	מסל קיים	ייחוד
מסל 826	מסל 826	מגורים ב'
מסל 58	מסל 58	הדרך
מסל 884	מסל 884	שטח

תחומה:
צבעל המסל:
הייחוד:
עמ' המקומה:
הצמ'ר:
עמ' ריקי עמ' ריקי
מסל 5440
בני גונר ובניו
בניו והשקעות מעימ
דליה לפירח
אודיפולית ומתחמט עמ'
רחוב אשפמעיץ 5 רחובות
פול: 08-9315451
7-3-04
מרקוביץ' ראול - מודד מוסמך
מסל 441
רחוב יהודה הניו 34 רחובות
טל: 08-9350649 08-9350648
7.3.2006