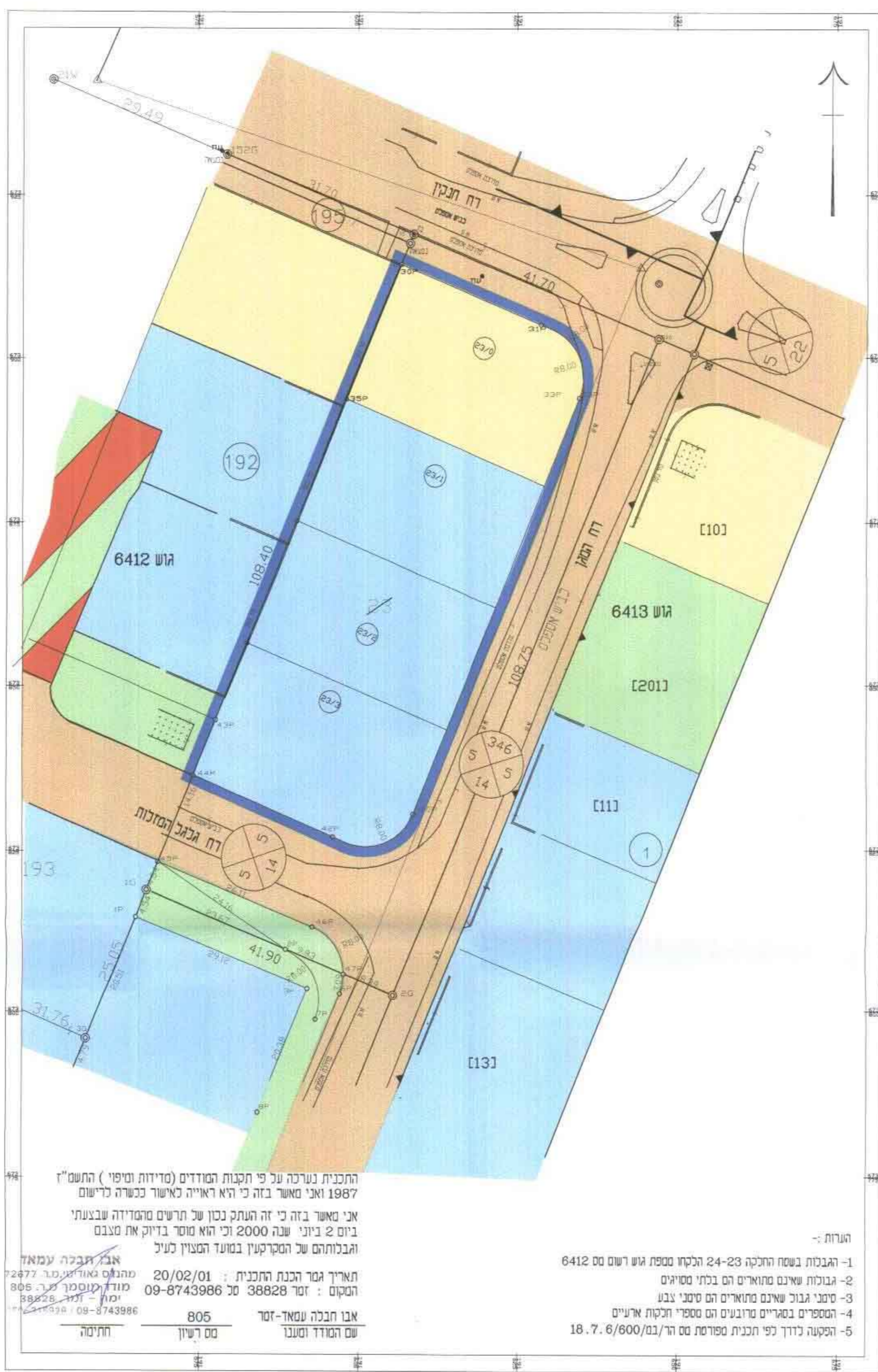


מצב חוצע ק.מ 500 : 1



מצב קיים ק.מ 500 : 1

**מרחב תכנון מקומי 'הדרים'**  
**תכנית מתאר מפורטת הרומבוס 600100101010**  
 שינוי לתכנית מס. הרומבוס 600100101010  
 תכנית בסמכות ועדה מקומית

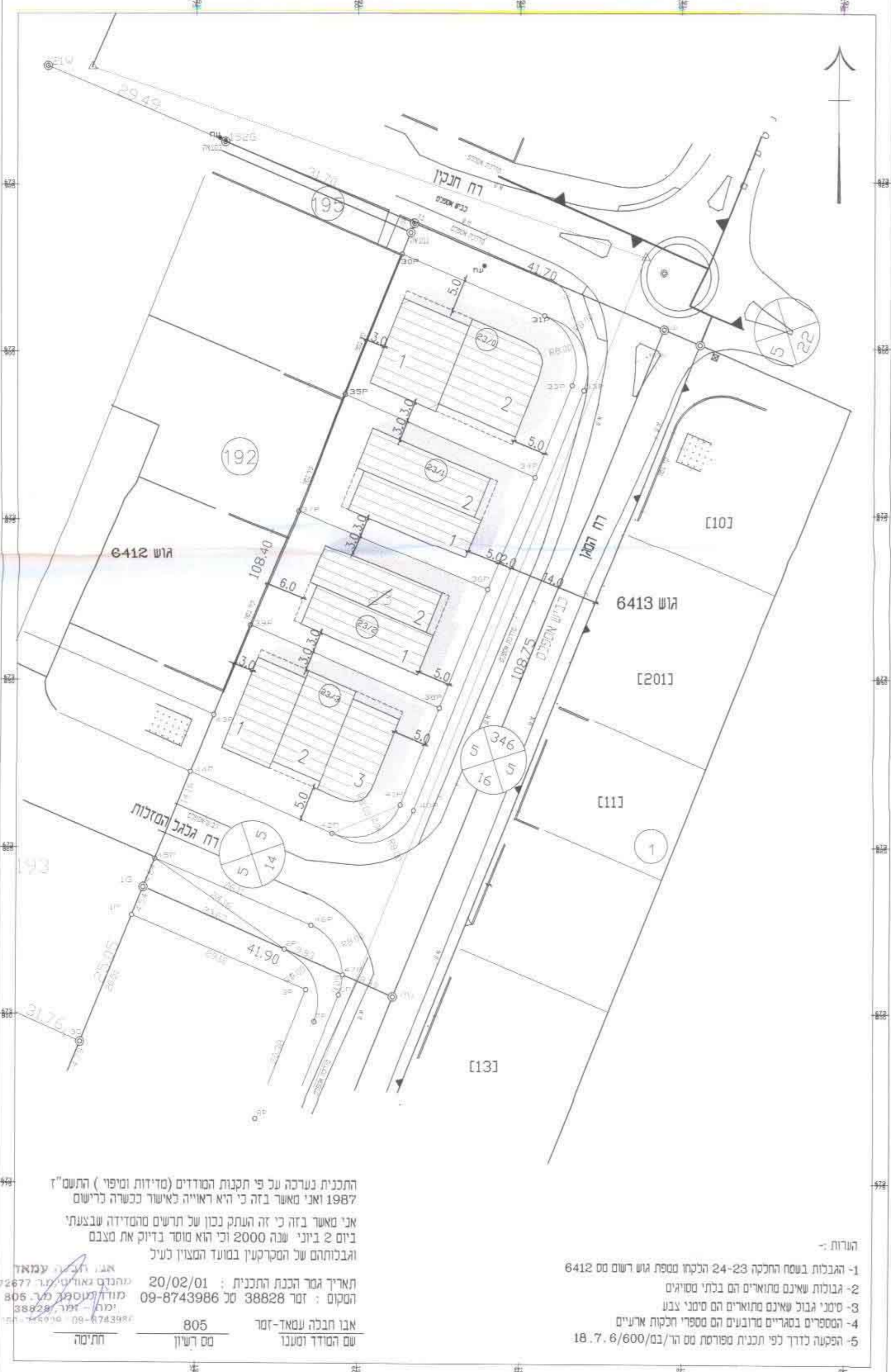
מחוז: | תמ"מ  
 נפה: | תמ"מ  
 מקום: | הוד - השרון, מגדיל  
 רחובות: | תמ"מ, תמ"מ, גליל המזרח  
 גוש: | 6412  
 חלקה: | 23 וחלק  
 שטח התכנית: | 2.856 דונם  
 בעלי הקרקע: | אחוזת גוש 6412 חלקות 23-24 בע"מ רח' סירקין פו, גבעתיים, טל. 03-6733758, 056-470482  
 היוםם: | אחוזת גוש 6412 חלקות 23-24 בע"מ רח' סירקין פו, גבעתיים, טל. 03-6733758, 056-470482  
 המתכנן: | אדרי' איתן דנון רח' תלמיז 3 הוד השרון טל. 09-7801095, מס. רישון 35785  
 תאריך: | 23.12.01  
 עדכון: | 23.08.02  
 עדכון: | 21.10.02  
 עדכון: | 15.12.02  
 עדכון: | 19.12.02  
 עדכון: | 10.08.03  
 עדכון: | 20.08.03  
 עדכון: | 30.09.03

חתימות:  
 בעלי הקרקע ויוםם התכנית  
 המתכנן

אחתות נוש' 6412  
 חלקות 23-24 בע"מ  
 התאריך: 14.10.03

א. דנון - אדריכל  
 מס' רישון: 33785  
 תכנית נבדקה  
 תאריך: 17.12.02  
 שם: ד"ר  
 חתום: 14.10.03

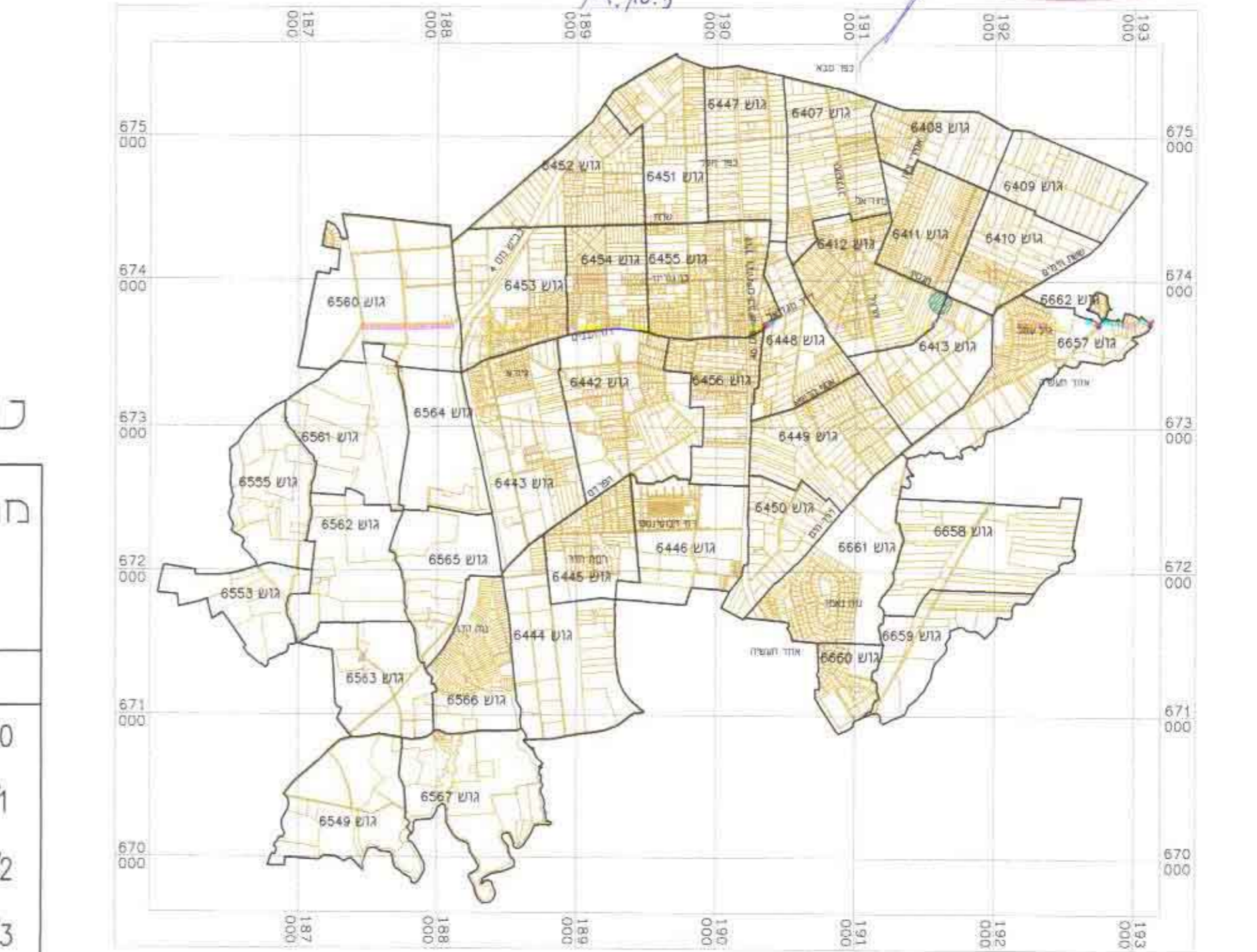
הועדה המקומית לתכנון ולבניה  
 "הדרים" 14.10.03



תכנית בינוי ק.מ 500 : 1

**טבלת חלוקה ויחיד**

מגרש	מצב קיים		
	מצב קיים	מצב קיים עפ"י מדידה מעודכנת בשטח	מצב קיים עפ"י תב"ע תקפה הרומבוס 600100101010
23/0	0.714	0.747	0.750
23/1	0.604	0.681	0.683
23/2	0.618	0.692	0.694
23/3	0.743	0.736	0.739
דרך	0.177	-	-
9	2.856	2.856	2.866



תכנית התמצאות כללית



תרשים סביבה ק.מ 5,000 : 1