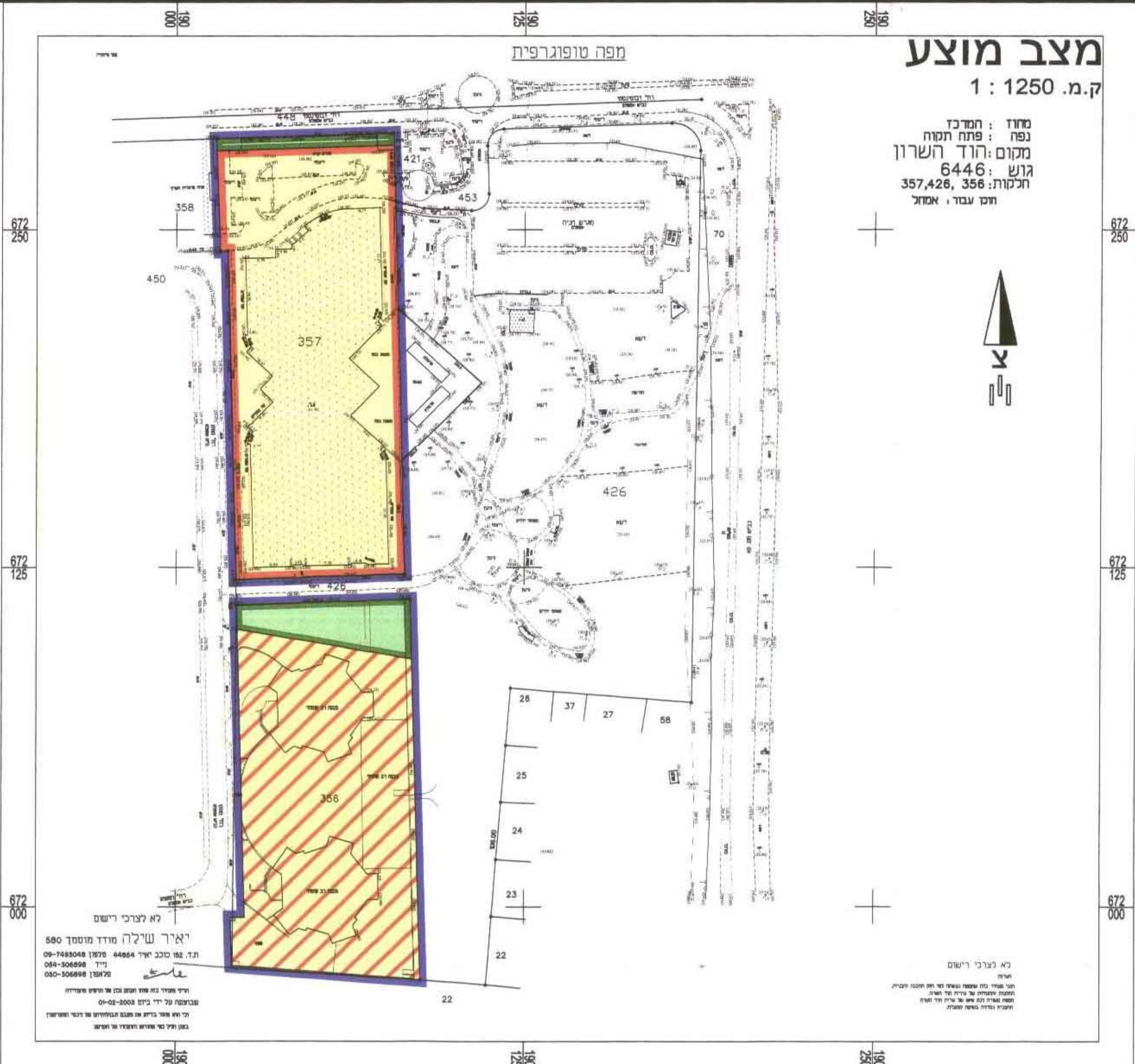


### מצב מוצע

ק.מ. 1 : 1250

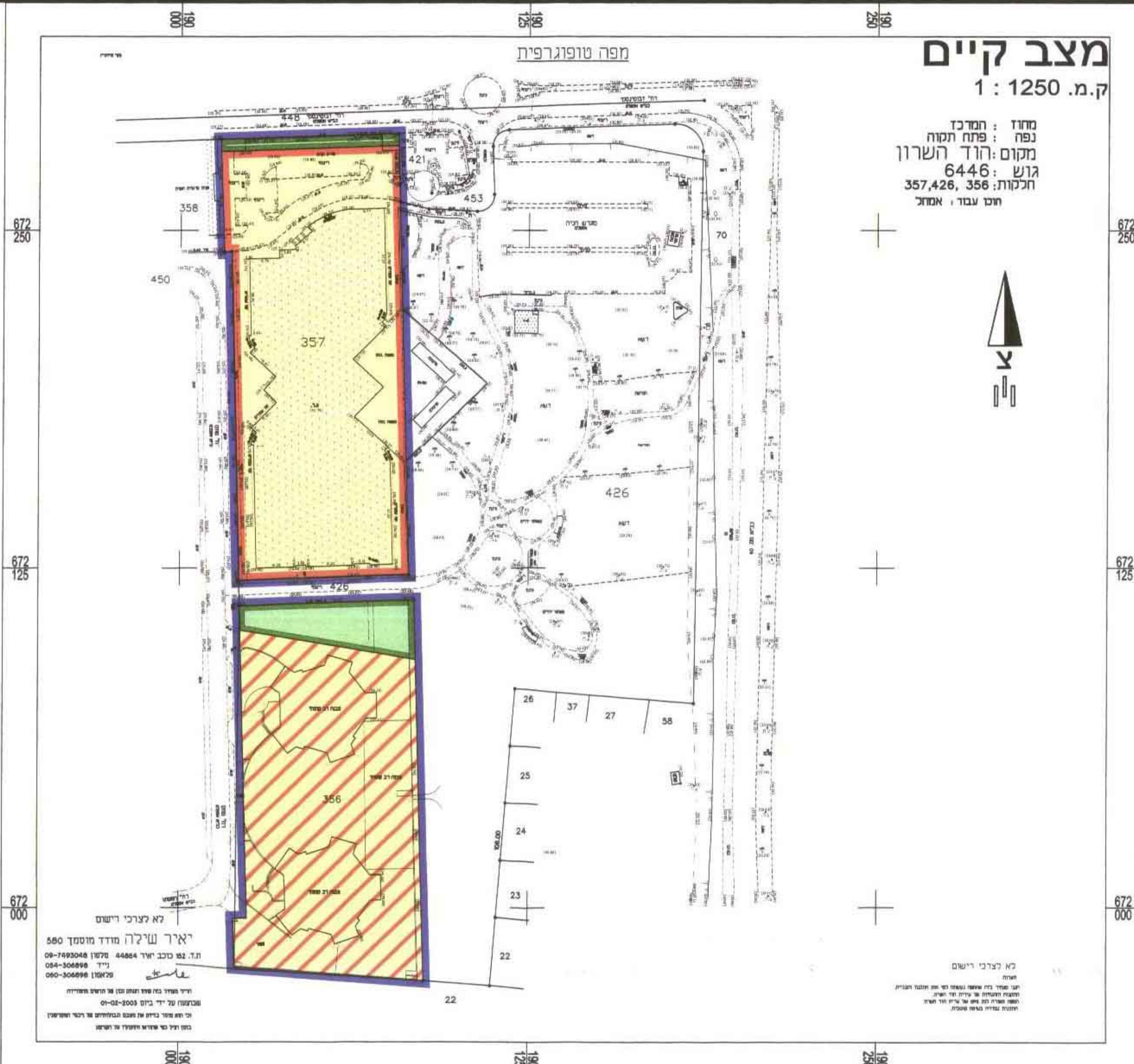
מחוז : המרכז  
נפה : פתח תקווה  
מקום : הוד השרון  
גוש : 6446  
תלעות : 357, 426, 356  
חזק עבר : אמוד



### מצב קיים

ק.מ. 1 : 1250

מחוז : המרכז  
נפה : פתח תקווה  
מקום : הוד השרון  
גוש : 6446  
תלעות : 357, 426, 356  
חזק עבר : אמוד



## מרחב תכנון מקומי "הדרים"


תשריט מצורף לתכנית מתאר מפורטת הר/מק/7548/7  
שינוי לתכנית מתאר הר/במ/548'  
תכנית בסמכות ועדה מקומית



תאריך: 09.07.2003  
בהקדמה

מחוז : המרכז  
נפה : פתח-תקווה  
מקום : הוד-השרון  
גוש : 6446  
חלקות : 357, 356  
שטח התכנית : 18,630 מ"ר

בעלי הקרקע  
בעלים שונים



יזום ומגיש התכנית

עד 120 הוד השרון שותפות מוגבלת  
רח' תלמה 1 הוד השרון 45363, טל. 09-7617777  
פקס 09-7617555

המתכנן

י.ב.ל. פריז אדריכלים בני ערים ומעצבי פנים בע"מ  
רח' בצלאל 28 ר.ג. טל. 03-6130013, פקס 03-6130031  
רח' רשין 8179 .ss

<p>חתימת בעלי הקרקע</p>	<p>חתימת יזום ומגיש התכנית</p>	<p>חתימת המתכנן</p>
-------------------------	--------------------------------	---------------------

### מקרא יעודים

גבול התכנית	גוש 357
אזור מגורים א'	גוש 6446
אזור מגורים ב'	גוש 6446
אזור מגורים ג'	גוש 6446
אזור מגורים "דיוור מוגן"	גוש 6446
אזור מסחרי	גוש 6446
שטח לבניני ציבור	גוש 6446
שטח ציבורי פתוח	גוש 6446
שטח פרטי פתוח	גוש 6446
דרך קיימת או מאושרת	גוש 6446
דרך מוצעת או הרחבה מוצעת	גוש 6446
דרך משולבת קיימת	גוש 6446
דרך משולבת מוצעת	גוש 6446
חלקה קיימת ומספרה	גוש 6446

מצב מוצע			מצב קיים		
גוש	מס' חלקה	יעוד	גוש	מס' חלקה	יעוד
6446	356	מגורים ג'	6446	356	מגורים ג'
6446	357	דיוור מוגן	6446	357	דיוור מוגן
18630		סולג	18630		סולג

### תרשים סביבה לפי הר/במ/548/ב'

ק.מ. 1 : 2500



### תרשים התמצאות

ק.מ. 1 : 5000

