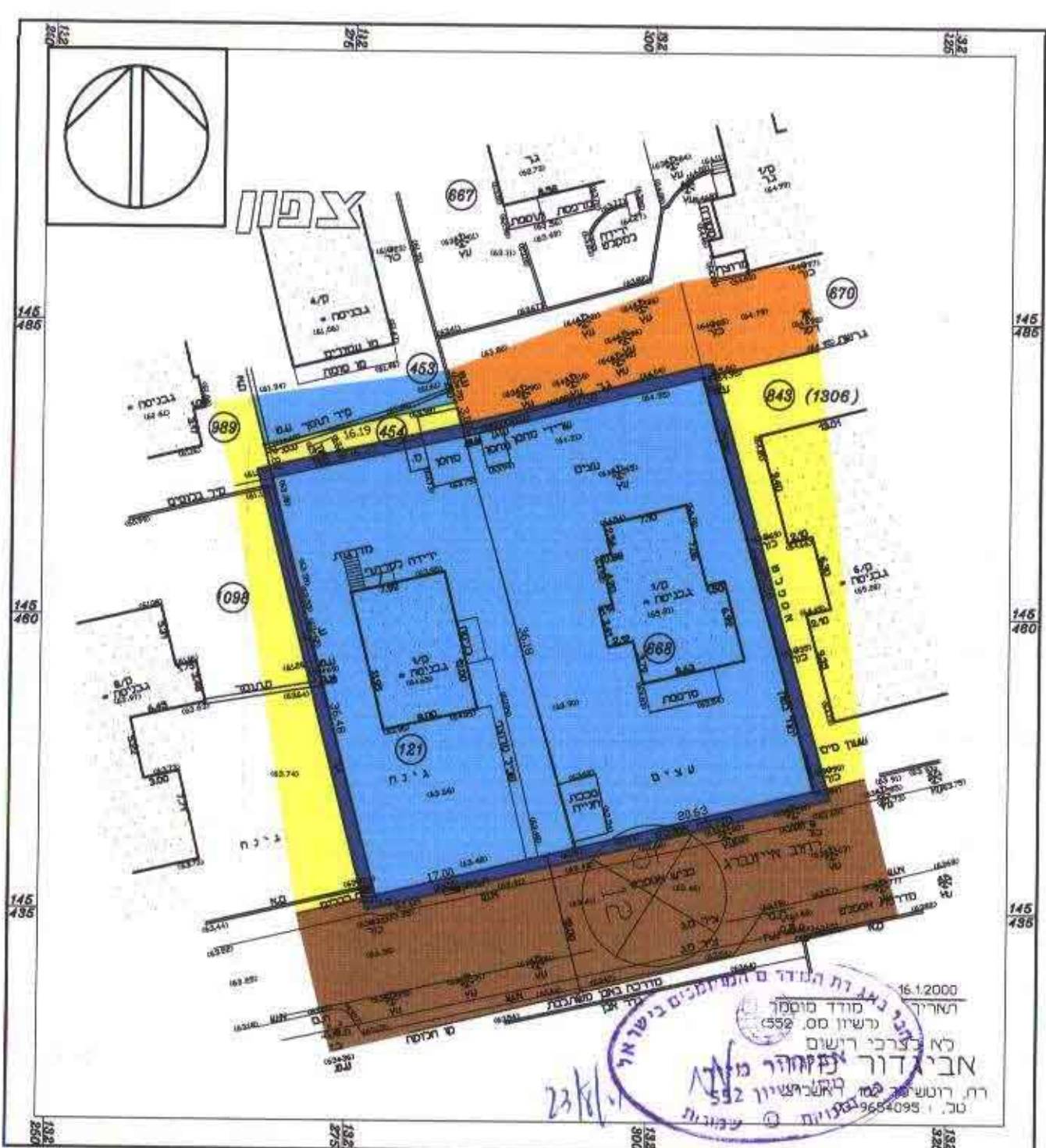
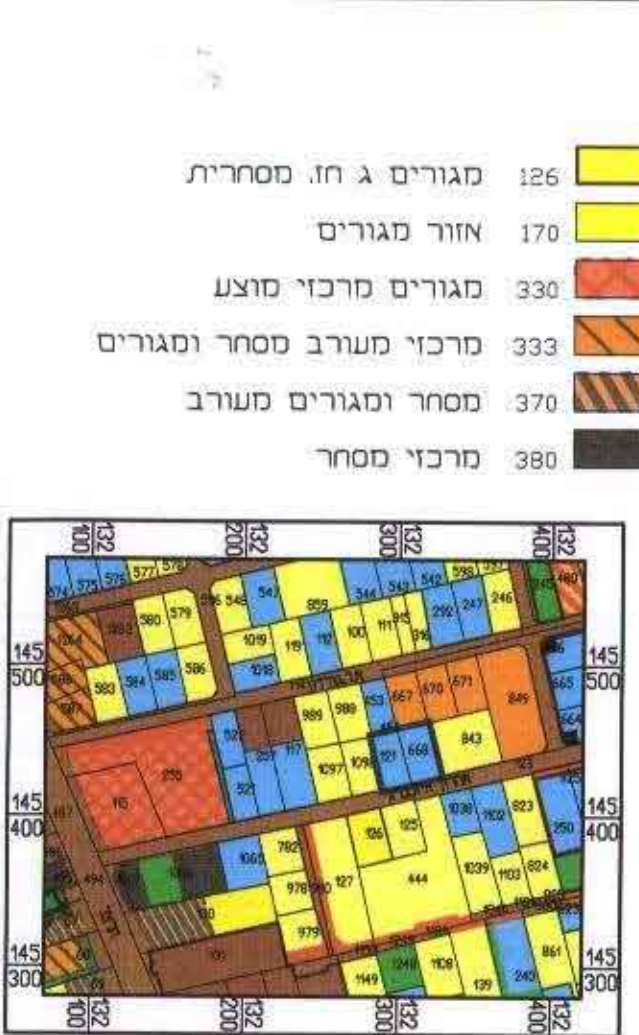


מצב מוצע קנ"מ 1=500



מצב קיים קנ"מ 1=500





תרשים הסביבה קנ"מ 1=5000

מצב קיים		מצב מוצע	
חלקה	שטח בדונם	חלקה	שטח בדונם
121	0.609	121	0.609
668	0.747	668	0.747

טבלת שטחים

מקרא

1	דרך קיימת מאושרת	17	מגורים מיוחד	26	מגורים ג.ח.ו. מסחרית
2	דרך מוצעת	18	שטח ציבורי פתוח	170	אזור מגורים
4	אזור מגורים א	19	שטח פרטי פתוח	330	מגורים מרכזי מוצע
5	אזור מגורים ב	20	מעבר כחולכי רגל	333	מרכזי מעורב מסחר ומגורים
6	אזור מגורים ג	21	שטח לביניני ציבור	370	מסחר ומגורים מעורב
12	מגורים ב מיוחד	88	מדרחוב	380	מרכזי מסחר



תרשים התמצאות 1=12500

הועדה המקומית	אגודה דועטו וועטו ע"מ רחובות רח' על צו
הועדה המחוזית	רחל לחובה עניד רח' פקריס גנין לב התמ/פאר רבין רחובות 2007
הועדה המחוזית	אנקשטיין עורר התכנית

עיריית רחובות
מנהל תכנון
תש"ס"ב
מספר רח/550/ב/16
שינוי לתכנית מתאר מספר רח/550/ב

חוק התכנון והבניה תשכ"ה - 1965
 הועדה המקומית לתכנון ולבניה רחובות
 תכנית מתאר/מפורטת מס' 16/א/550/ב/16
 בשיבה מס' 20008 מיום 12/12/2000
 להעבר תכנית זו לועדה המחוזית לתכנון ולבניה (חוק המרכז כהמלצה להפקדה לאשרת המועצה)
 יורד/ע"ה

משרד הפנים מחוז המרכז
 חוק התכנון והבניה תשכ"ה - 1965
 אישור תכנית מס' 16/א/550/ב/16
 הועדה המחוזית לתכנון ולבניה החליטה ביום 5.8.01 לאשר את התכנית

- מחוז נפה עיר גוש חלקות שטח התכנית בעלי הקרקע גרשון הייט עדה הייט צבי מליק חב' אברהם רוטמן בע"מ אנקשטיין אדריכלים ובונים ערים
- 1=500

תאריך
 19-12-2001
 נתקבל
 תיק מס' 31/12/01

התייחסות