

מרחב תכנון מקומי - רעננה
תכנית מתאר מקומית עם הוראות כמפורטת
מס' רע/מק/2003
שנוי לתכניות מתאר מס' רע/מק/2003
ומס' רע/במ/2003

מחוז : מרכז
נפה : פתח תקוה
עיר : רעננה
גוש : 7654
חלקה : 4 חלק
יזם התכנית : צפיר מהנדסים פרוייקטים (1993) בע"מ
עורך התכנית : ונגהיים אדריכלים ע"י ונגהיים ד. (מג. 9580596-09)
שטח התכנית : 3694 מ"ר
בעלי הקרקע : צפיר מהנדסים פרוייקטים (1993) בע"מ

מקרא :

- גבול התכנית
- גבול תכנית מאושר
- גבול חלקה קיימת ומספרה 4001
- גבול מגרש מוצע ומספרו 5001
- דרך קיימת
- דרך משולבת
- אזור מגורים ג'
- שטח ציבורי פתוח
- שטח לאיחוד
- מבנה קיים
- מבנה מוצע
- מספר קומות 18
- מספר יחידות
- מספר הדרך
- קו בנין
- רוחב הדרך

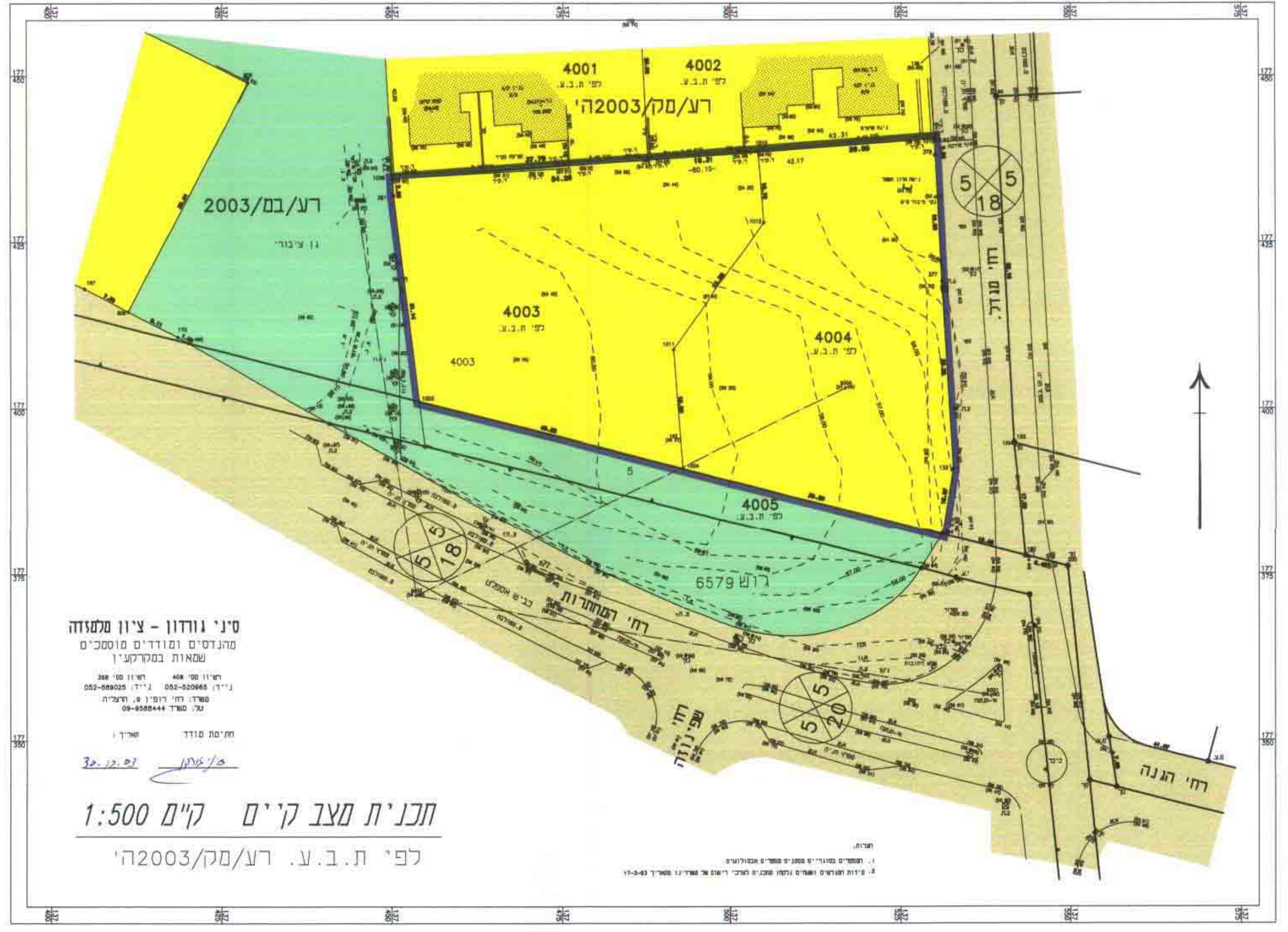
חתימות :

יזם התכנית : עורך ותכנית בעלי הקרקע
תאריך : 18.02.04

משרד המונים
מחוז תל אביב
23-03-2004
נתקבל
תקופת 10 ימים

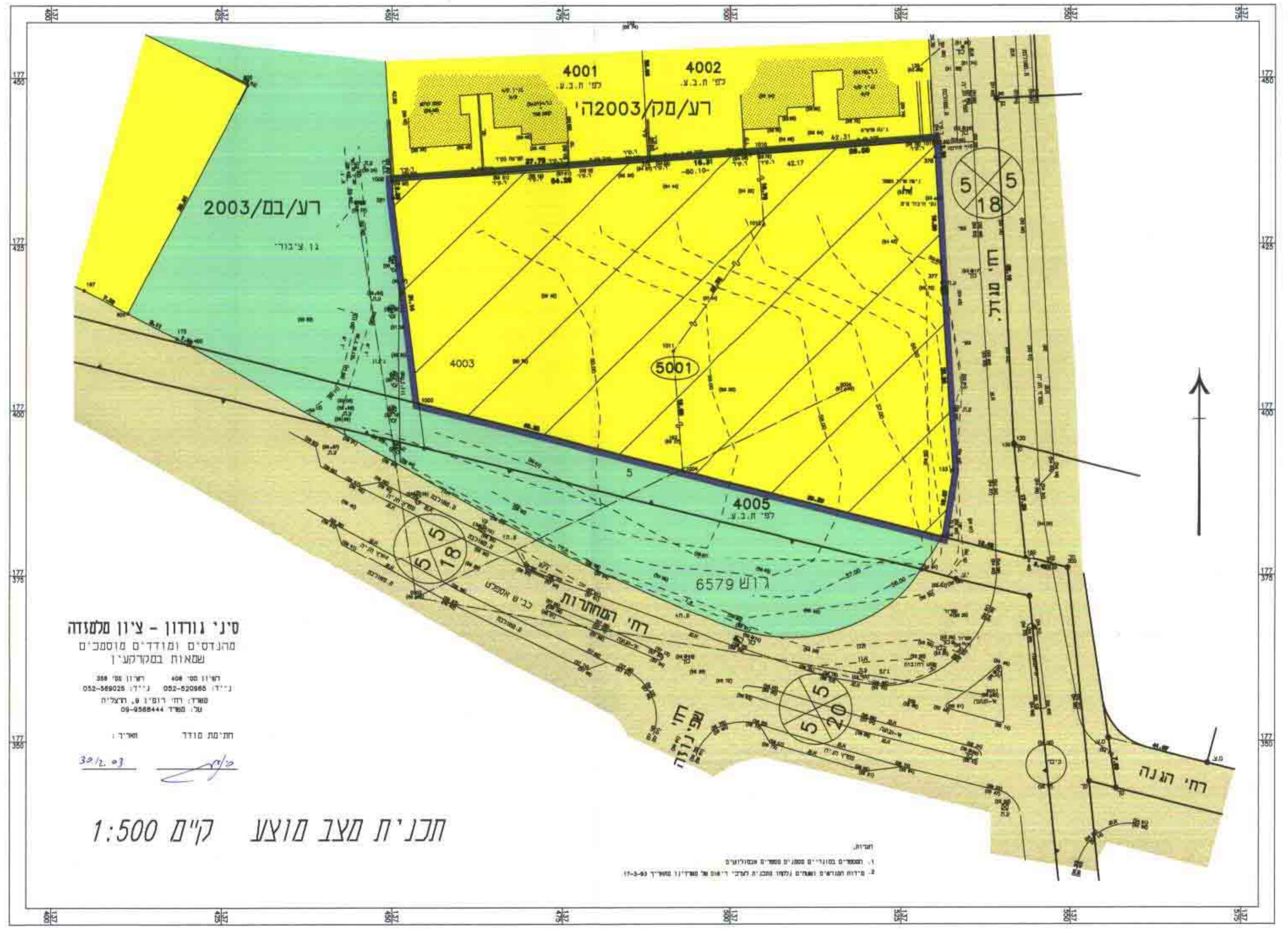


תרשים סביבה קיים 1:5000



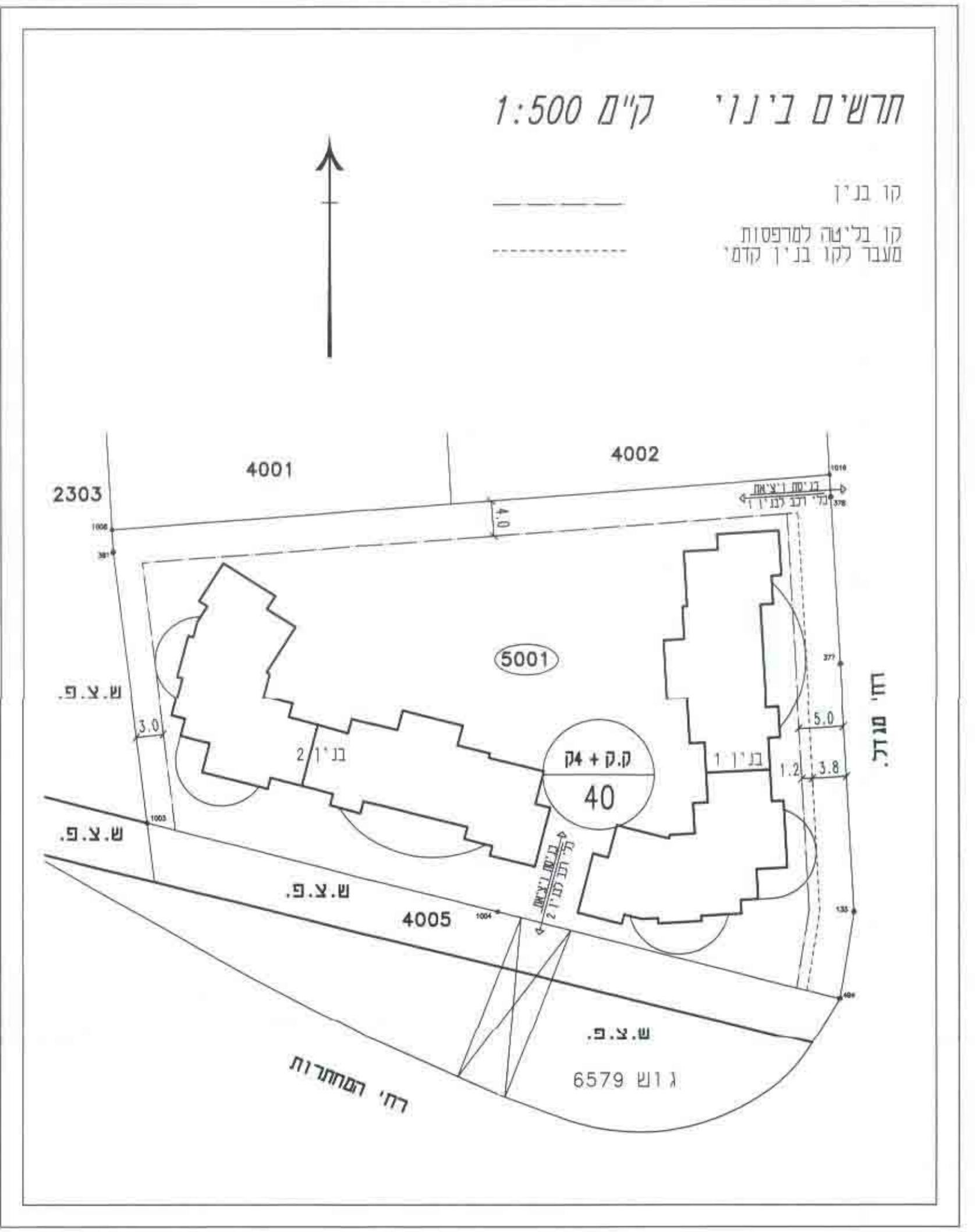
סיני נורדון - ציון מלנדה
מהנדסים ומודדים מסמכים
משאיות במלרע"ן
רחוב המלחה
רחוב הגנה
רחוב מנדל
רחוב תלמה

תכנית מצב קיים קיים 1:500
לפי ת.ב.ע. רע/מק/2003

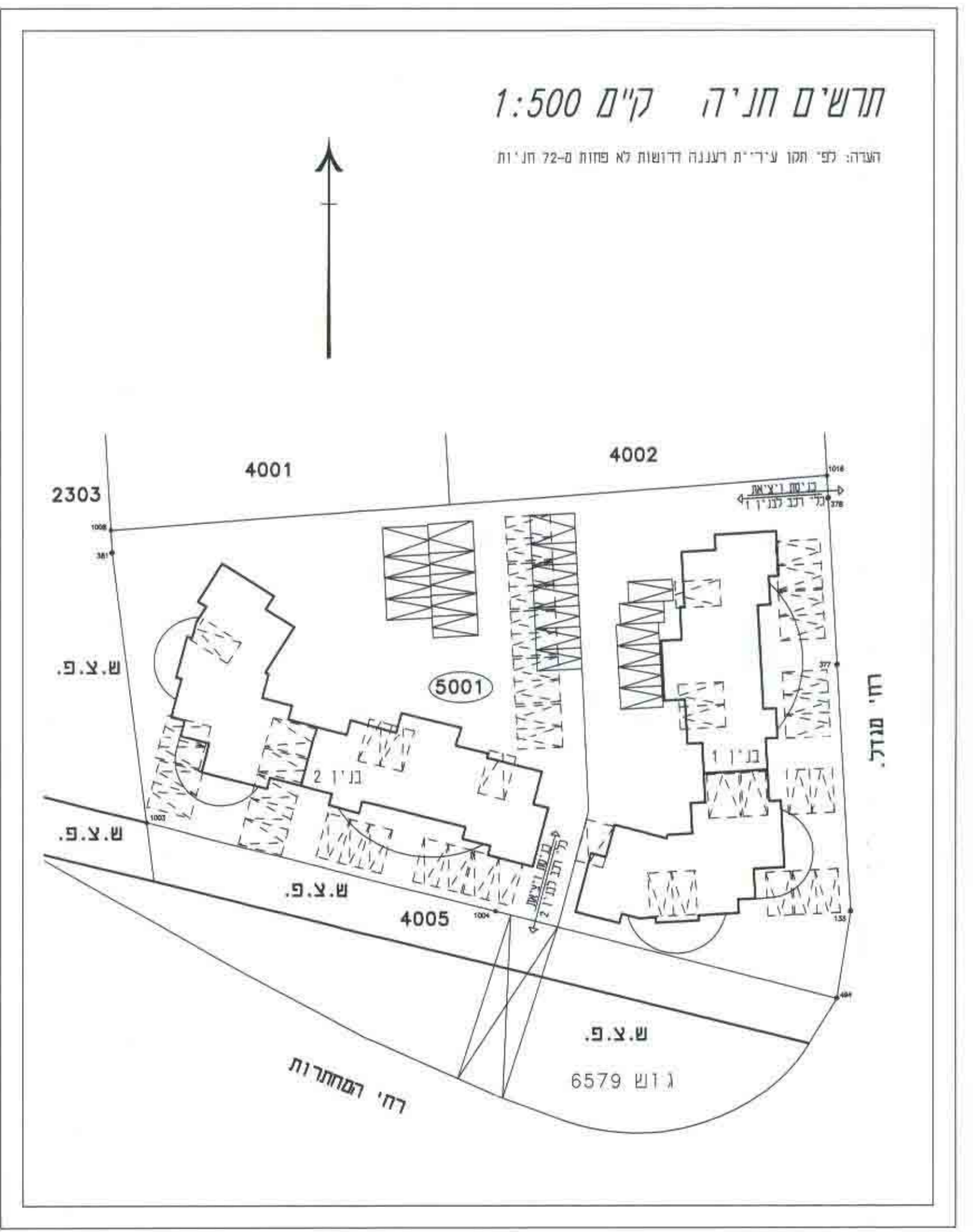


סיני נורדון - ציון מלנדה
מהנדסים ומודדים מסמכים
משאיות במלרע"ן
רחוב המלחה
רחוב הגנה
רחוב מנדל
רחוב תלמה

תכנית מצב מוצע קיים 1:500



תרשים בנין קיים 1:500
קו בנין
קו בליעה למרפסות
מעבר לקו בנין קיים



תרשים חניה קיים 1:500
הערות לפי צירי המענה ודרישות אספקת מים-72 ת"ת

טבלת זכויות בנייה

סוג	שטח במ"ר	מס' חלקה	מס' קיים
מצב קיים	1846	4003	מגורים ג'
מצב קיים	1846	4004	מגורים ג'
מצב מוצע	3694	5001	מגורים ג'