




כרזב תכנון מהודי - כרזב תכנון קומי - ראש-העין

תכנית כפורטת בס' רנ/ק/31 שינוי לתכנית מתאר רנ/10

החוז : משרד הפנים
 נפה : מנהל מחוז מרכז
 כרזב תכנון : נתקבל
 נוש : 4271
 חלקה : 127 (חלק)
 חלק : 1/2
 רחובות : שפיר, שבזי
 שטח התכנית : 358 מ"ר
 בעל הקרקע : מינהל מקרקעי ישראל
 יוזם התכנית : הבה אברהם, רחבת האורן 10/1 קרית אנו 03-5341068
 עורך התכנית : אמיר קול, אדריכל, בן-גוריון 7 חולון 052-742124 03-5524850

בקרא : ועדה מקומית
 אישור תכנית מס' 5-01-2003
 נתקבל
 חוק מס' 1954

גבול התכנית : 
 אזור סגור : 
 קו בניין : 

התיבות : נאודע-ניחול ופרע מקרקעין ונכסיו בלם
 אימת אישור : אושרה לתוקף ע"י ועדה
 סמ' : חתימה

יוזם התכנית : הבה אברהם
 עורך התכנית : אמיר קול

ע"י עו"פ עמרם עמרם
 רח' ורדה 15
 ת"ד 88
 טל' 03-5250000
 58722 03
 58722 03

ראש העין
 גוש : 4271
 חלקה : 127
 והוכן בשבילי : הבעלים
 השטח : 2.946 ד"מ

לוח שטחים :
 1 = 1.436
 2 = 1.437
 3 = 2.946
 (127) = 2.946
 1/1 = 0.478
 1/2 = 0.958
 (1) = 1.436

תדשים הסביבה 1 : 2500 ק



השרות :
 1. המשרד שלטון חובתה המפורשת-סופרגרפיה וחלוקה
 2. שירות הבנייה של המבדלה המלכית-ד"ר-סופרגרפיה
 3. שירות הבנייה של המבדלה המלכית-ד"ר-סופרגרפיה-ד"ר-סופרגרפיה
 4. המבדלים קשורים לרשת הבהים הארצית
 5. המשרד קשור לרשת הבהים הארצית
 6. התכנית מוגשת על שפת גוש רישום 4271
 7. התכנית תואמת לתוכנית בניין עיר א.פ. 58722/03
 8. המבדלים רשומים בסוגריים

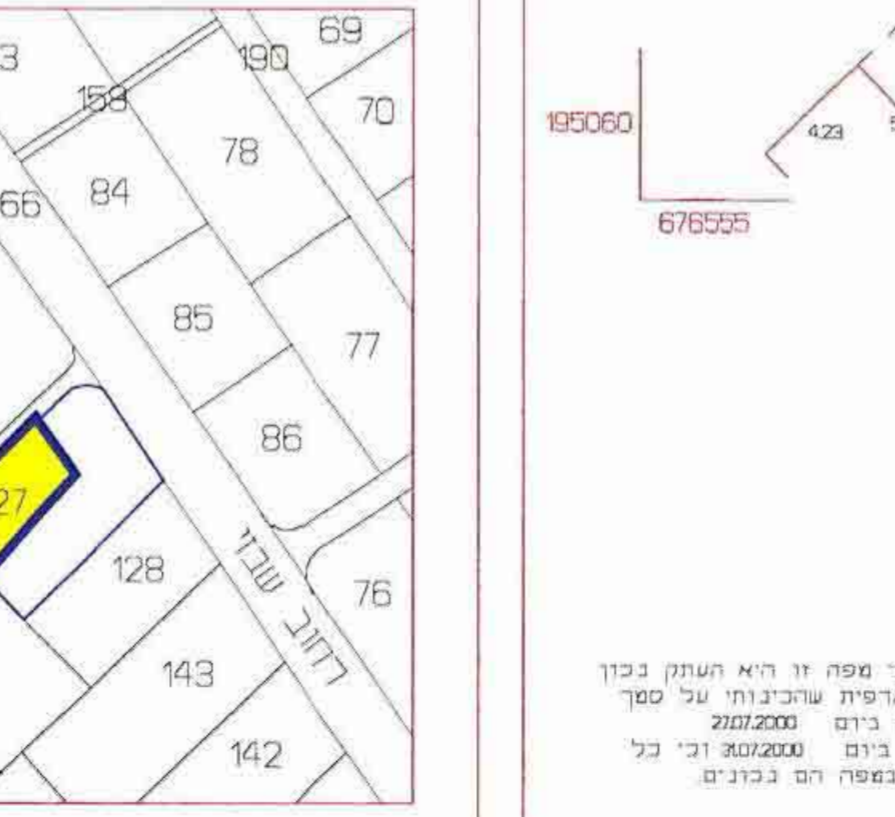
מפה סופוגרפית

קנה מידה 1:250

ראש העין
 גוש : 4271
 חלקה : 127
 והוכן בשבילי : הבעלים
 השטח : 2.946 ד"מ

לוח שטחים :
 1 = 1.436
 2 = 1.437
 3 = 2.946
 (127) = 2.946
 1/1 = 0.478
 1/2 = 0.958
 (1) = 1.436

תדשים הסביבה 1 : 2500 ק



השרות :
 1. המשרד שלטון חובתה המפורשת-סופוגרפיה וחלוקה
 2. שירות הבנייה של המבדלה המלכית-ד"ר-סופרגרפיה
 3. שירות הבנייה של המבדלה המלכית-ד"ר-סופרגרפיה-ד"ר-סופרגרפיה
 4. המבדלים קשורים לרשת הבהים הארצית
 5. המשרד קשור לרשת הבהים הארצית
 6. התכנית מוגשת על שפת גוש רישום 4271
 7. התכנית תואמת לתוכנית בניין עיר א.פ. 58722/03
 8. המבדלים רשומים בסוגריים

מפה סופוגרפית

קנה מידה 1:250

ראש העין
 גוש : 4271
 חלקה : 127
 והוכן בשבילי : הבעלים
 השטח : 2.946 ד"מ

לוח שטחים :
 1 = 1.436
 2 = 1.437
 3 = 2.946
 (127) = 2.946
 1/1 = 0.478
 1/2 = 0.958
 (1) = 1.436

תדשים הסביבה 1 : 2500 ק



השרות :
 1. המשרד שלטון חובתה המפורשת-סופוגרפיה וחלוקה
 2. שירות הבנייה של המבדלה המלכית-ד"ר-סופרגרפיה
 3. שירות הבנייה של המבדלה המלכית-ד"ר-סופרגרפיה-ד"ר-סופרגרפיה
 4. המבדלים קשורים לרשת הבהים הארצית
 5. המשרד קשור לרשת הבהים הארצית
 6. התכנית מוגשת על שפת גוש רישום 4271
 7. התכנית תואמת לתוכנית בניין עיר א.פ. 58722/03
 8. המבדלים רשומים בסוגריים

כרזב קוצע 1:250

כרזב קיים 1:250