

תכנית שינוי מתאר פת/מק/1261/38
 שינוי לתכנית מס' פת/2000 על תיקוניה
 ושינוי לתכנית מס' פת/1002/3 ב'
 לתכנית פת/1052 ולתכנית מס' פת/במ/2000/14.

מחוז : המרכז
 נפה : פתח-תקוה
 מקום : פתח-תקוה
 גוש : 6389
 חלקה : 9
 שטח : 0.894 ד.מ.
 הוכן עבור : הבעלים

מחוז : המרכז
 נפה : פתח-תקוה
 מקום : פתח-תקוה
 גוש : 6388
 חלקה : 98
 שטח : 2.359 דונם.
 היום: נתן הלל ת.ד. 8-00361314
 כתובת: רח' ביאליק 12 פ"ת טל. 051-457096
 דרוור אורי ת.ד. 0-5224803
 כתובת: רח' קלישר 52 פ"ת טל. 03-9332105
 הבעלים: שונים.

מחוז : המרכז
 נפה : פתח-תקוה
 מקום : פתח-תקוה
 גוש : 6388
 חלקה : 99
 שטח : 0.544 ד.מ.
 הוכן עבור : הבעלים

מחוז מרכז
 מרחב תכנון מקומי פתח-תקוה
 נפה: פתח-תקוה
 מקום: 1. רח' קלישר 50-52 פ"ת
 2. רח' קלישר 35 פ"ת
 גוש: 1. 6388 חלקות 99, 98
 2. 6389 חלקה 9, 42 חלק
 שטח התכנית: 2.359 דונם.
 היום: נתן הלל ת.ד. 8-00361314
 כתובת: רח' ביאליק 12 פ"ת טל. 051-457096
 דרוור אורי ת.ד. 0-5224803
 כתובת: רח' קלישר 52 פ"ת טל. 03-9332105
 הבעלים: שונים.

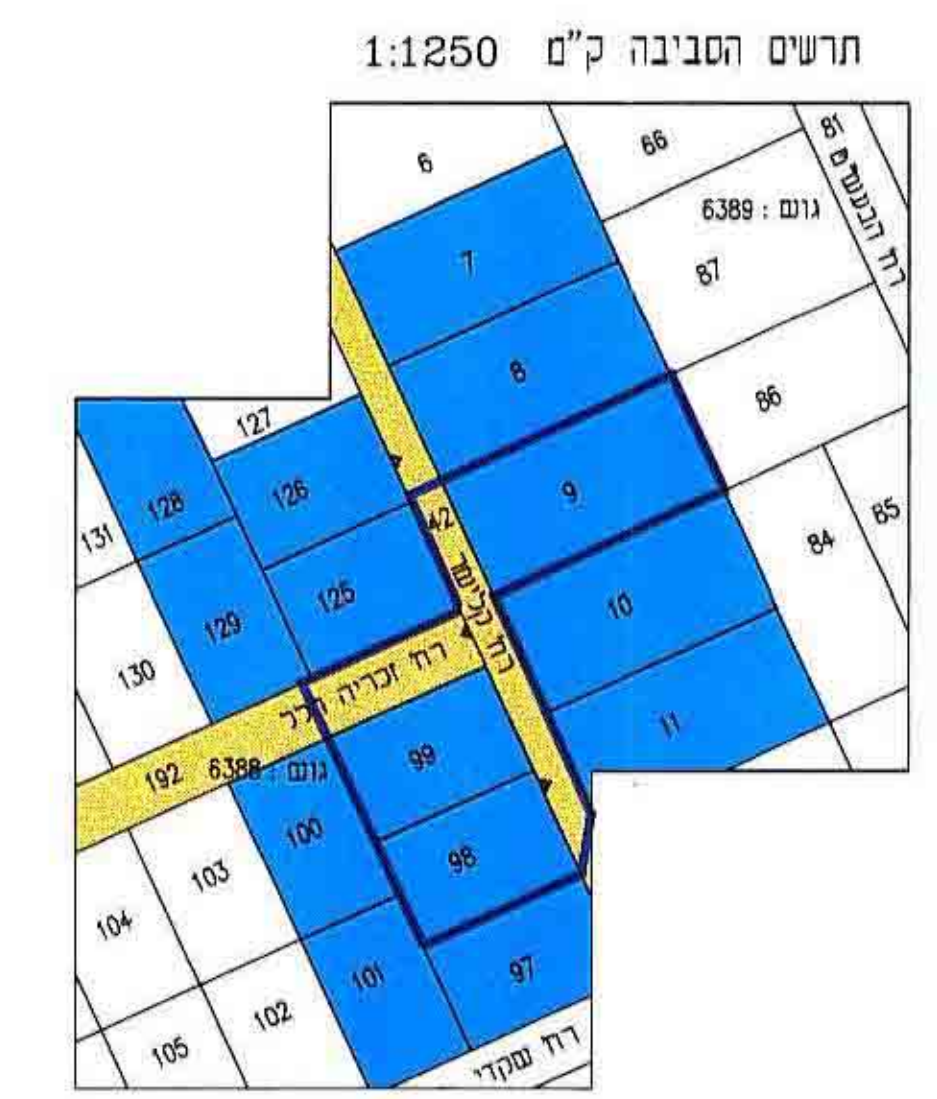
עורך הבקשה: מטקוביץ-אדריכלים
 רח' ויצמן 130 כ"ס
 טל. 09-7678374



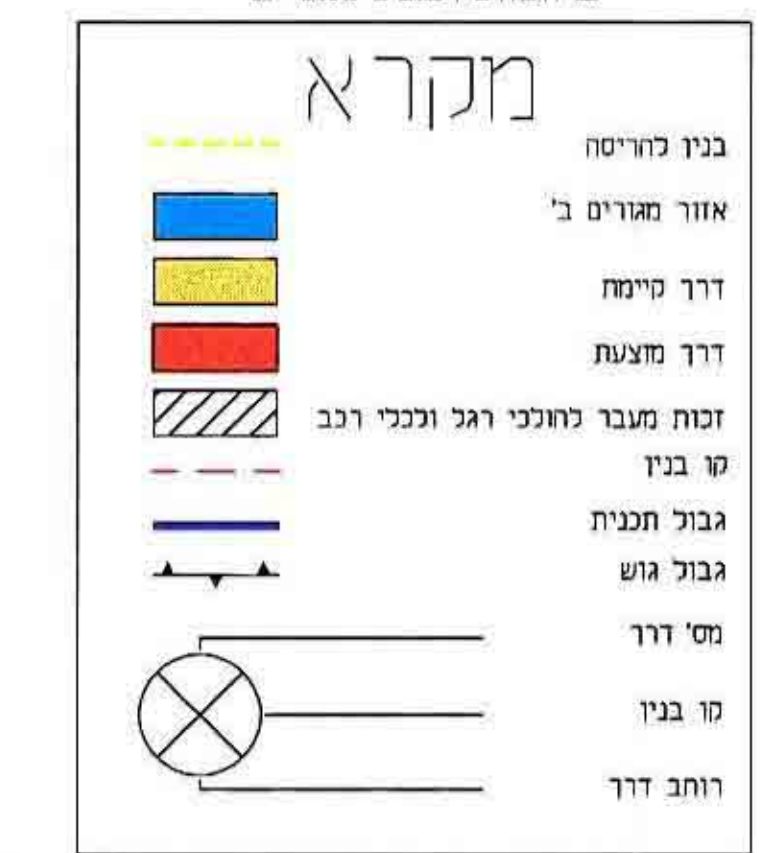
חותמות:

בעל הקרקע:
 חלקה 9 וחלקה 99:
 הלל אבנר
 הלל צוריאק
 חנן אלישבע
 הלל נתנאל
 הלל דורעם
 חלקה 98:
 דרורי ישראק
 יודם התכנית:
 הלל נתנאל
 דרוור אורי
 עורך הבקשה: מטקוביץ-אדריכלים

שמות בעלי הקרקע תואם לנסח טאבו

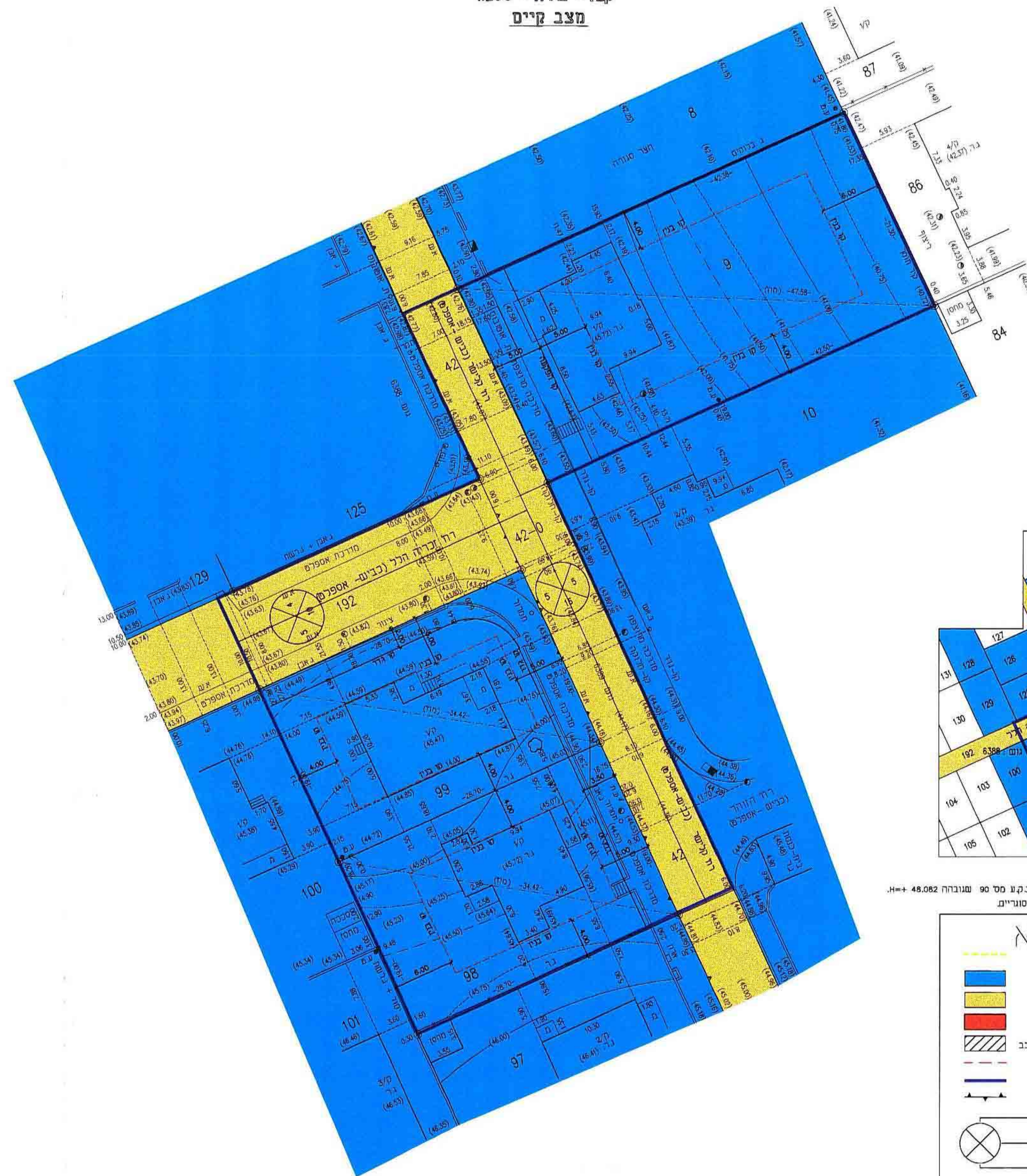


1. תבנית קשורים לנקע מס 90 שנובחה H=+48.082
 2. תבנית רשומים בסגוריים.



מצב קיים + מצב מוצע			
שטח תכנית	שטח בדונם	מס' חלקה	שטח חקלאי
18.5%	0.544	99	אזור חקלאי
18.5%	0.544	98	אזור חקלאי
38%	0.894	9	אזור חקלאי
75%	1.982		אזור חקלאי
15%	0.377	42-0	אזור חקלאי
15%	0.377		אזור חקלאי
100%	2.359		אזור חקלאי

מפה-טופוגרפית
 קנה - מידה - 1:250
 מצב קיים



מפה-טופוגרפית
 קנה - מידה - 1:250
 מצב מוצע

