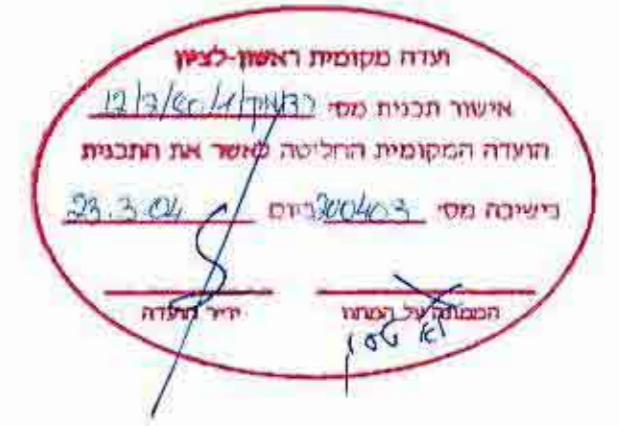
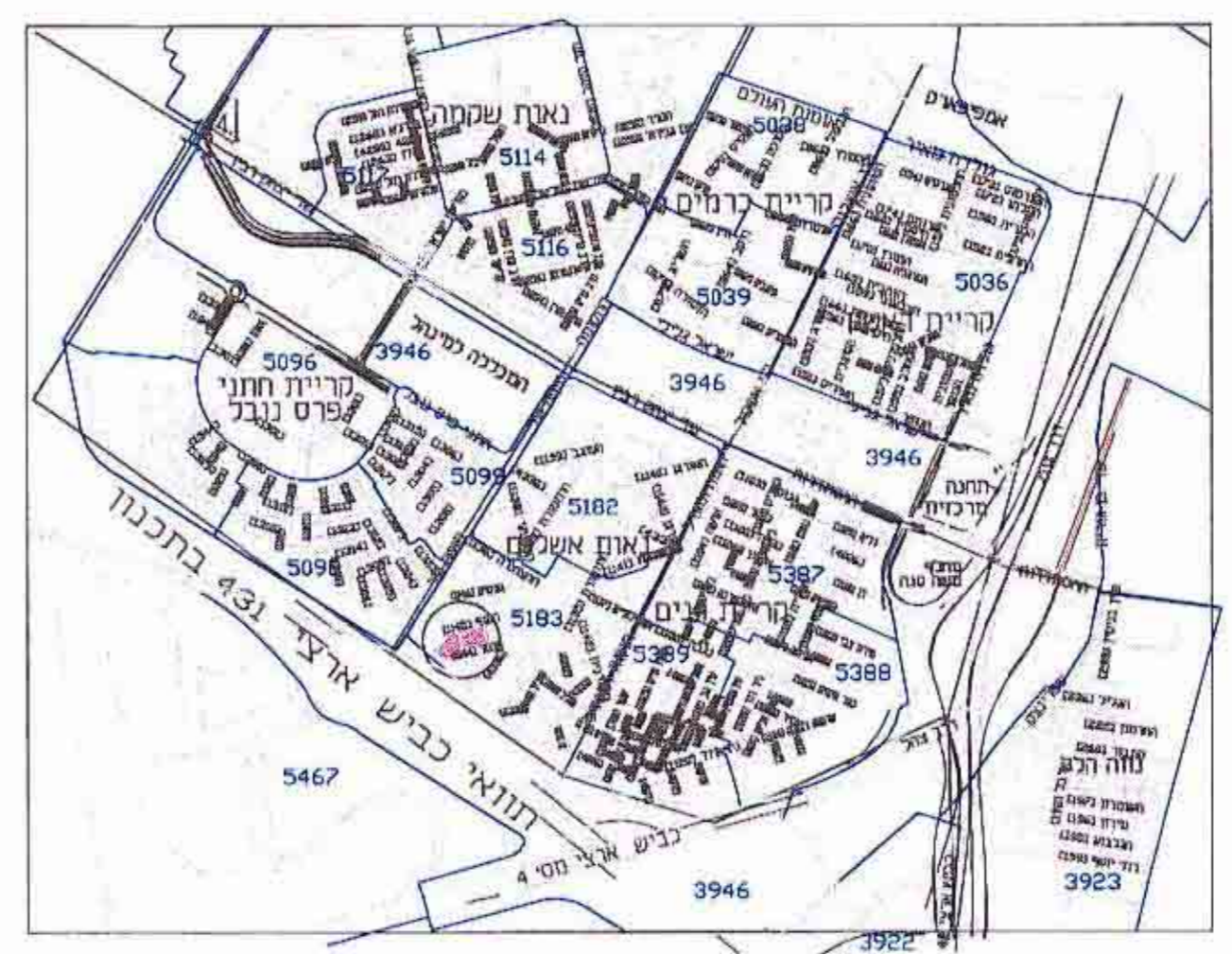


מרחב תכנון מקומי ראשל"צ

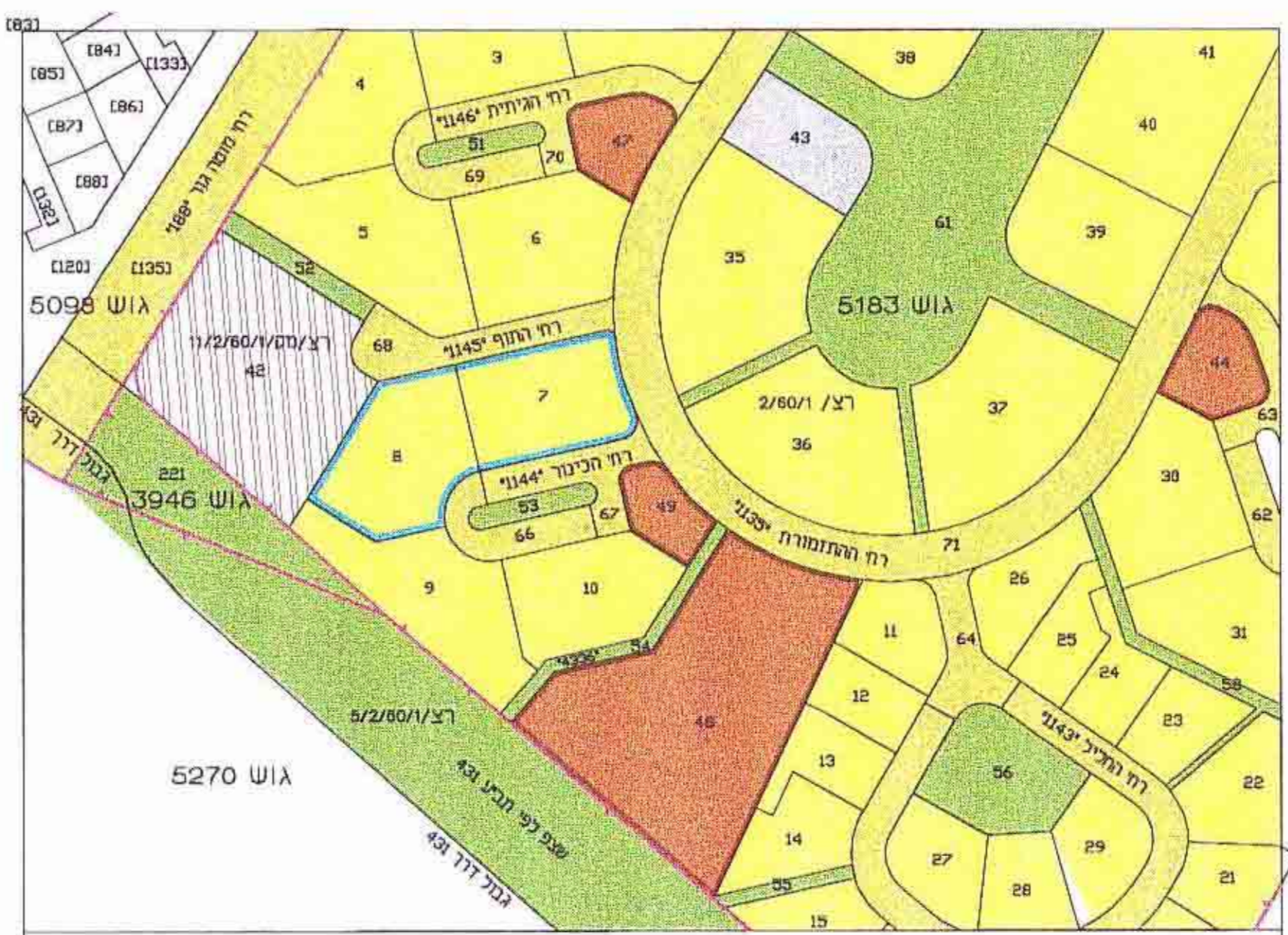
תכנית שינוי בינוי רצ\מקא\10\60\2
המהווה שינוי לתכנית רצא\10\60\2



- מחוז..... המרכז
- נפה..... רחובות
- עיר..... ראשון-לציון
- גוש..... 5183
- חלקות..... 7, 8
- בעל הקרקע..... מנהל מקרקעי ישראל
- היזם..... מבנה רב דירות (1990) בע"מ
- המתכנן..... גולומב בר-טור אדריכלים
- שטח התכנית..... 7.521 דונם
- קיי"מ..... 1: 20,000; 1: 2,500; 1: 500; 1: 200
- תאריך..... 10/06/2003



תרשים התמצאות קיי"מ 1: 20,000



תרשים סביבה קיי"מ 1: 2500

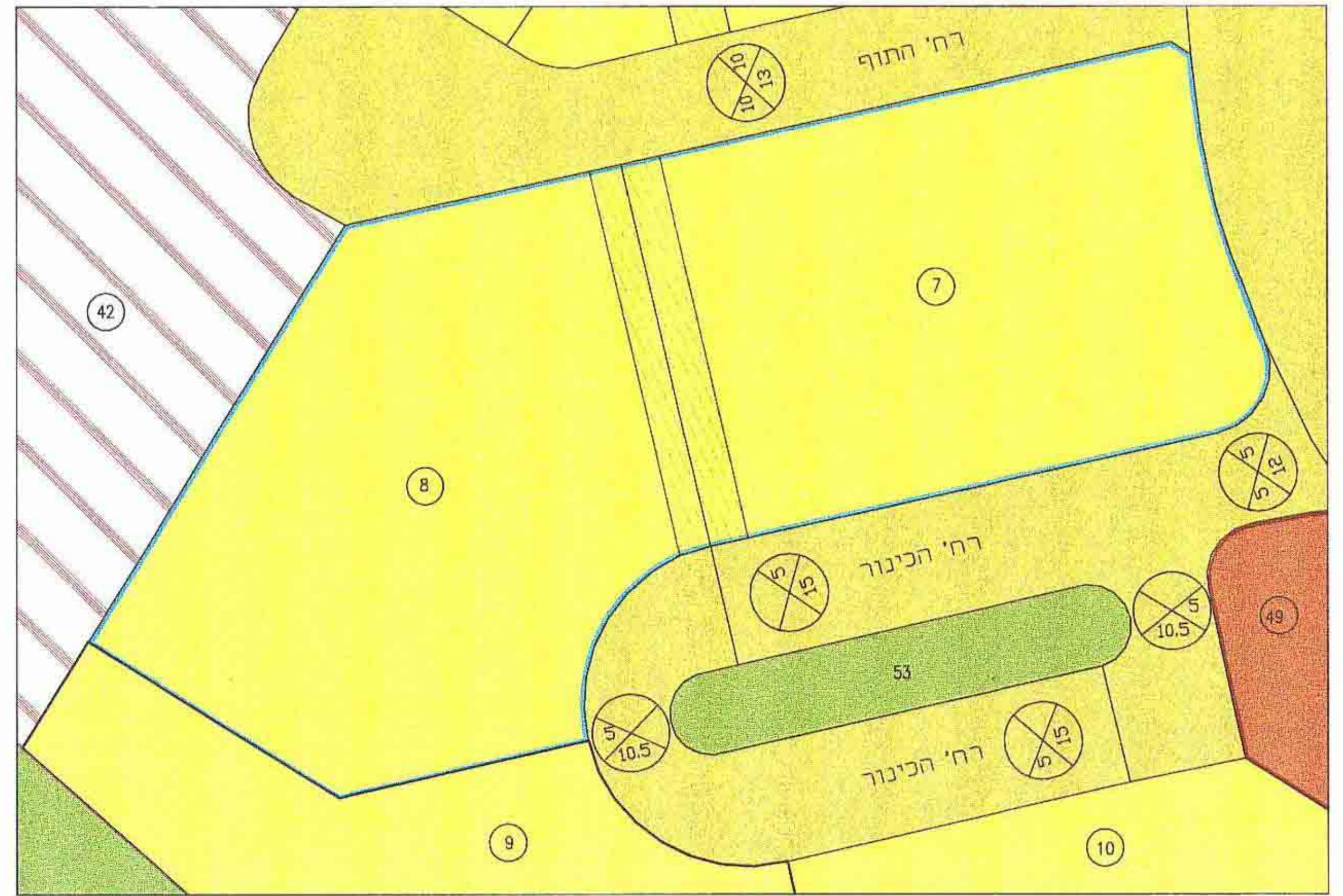
מקרא:

	מגרש מיוחד		גבול התכנית
	זכות מעבר לכבי רכב		גבול גוש
	מס תלוקה		אזור מגורים ג
	מס הדרך		דרך קיימת
	קו בנין		דרך מצענת
	רוחב הדרך		שטח בניני צבור
			שטח צבוי פתוח

מבנה רב דירות
(1990 בע"מ)
חתימת:

גולומב בריטור
אדריכלים
שטרוהר ליון 32 ראשל"צ

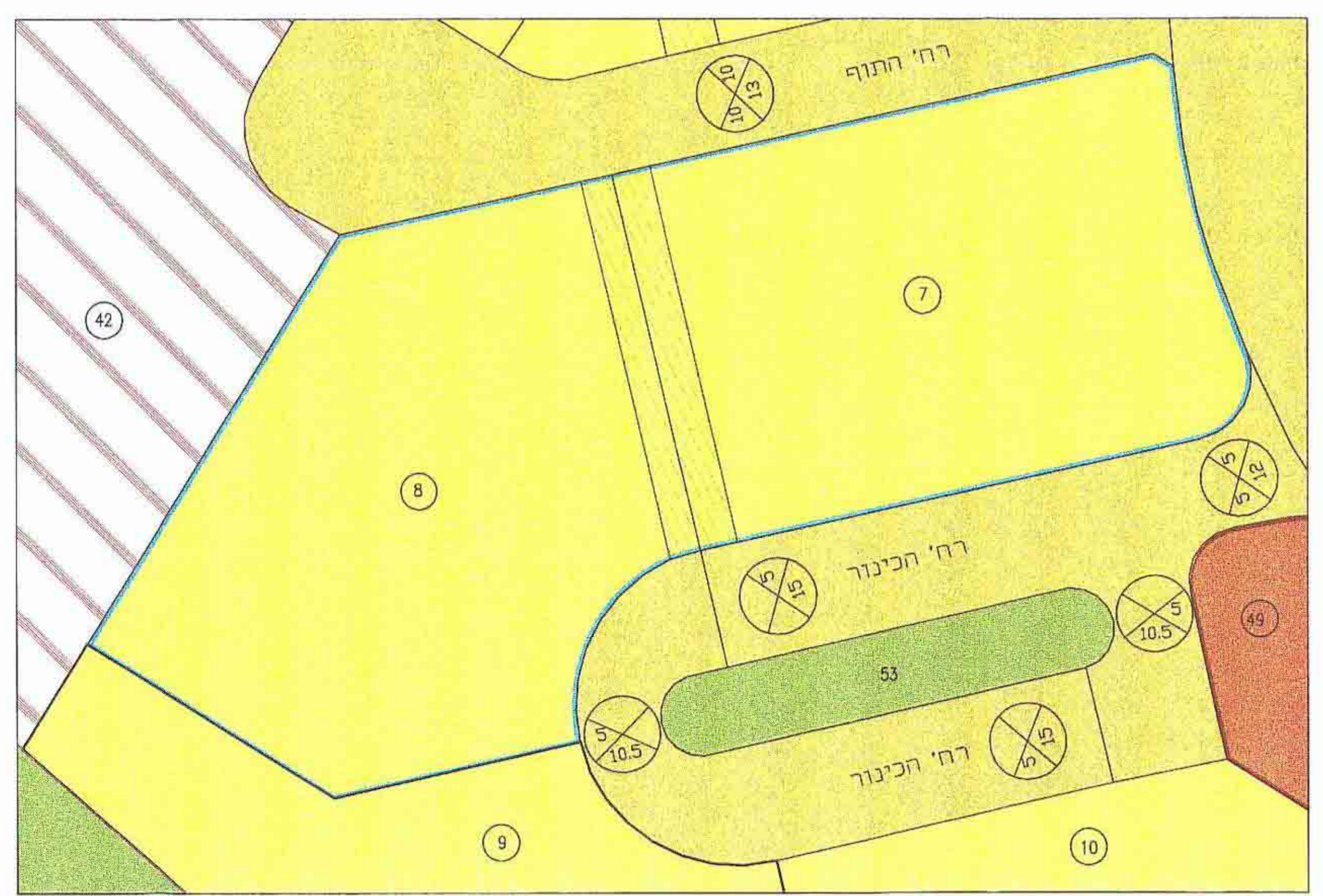
חותמות:



מצב מאושר קיי"מ 1: 500

מקרא:

	מגרש מיוחד		גבול התכנית
	זכות מעבר לכבי רכב		גבול גוש
	מס תלוקה		אזור מגורים ג
	מס הדרך		דרך קיימת
	קו בנין		דרך מצענת
	רוחב הדרך		שטח בניני צבור
			שטח צבוי פתוח



מצב מוצע קיי"מ 1: 500

מקרא:

	מגרש מיוחד		גבול התכנית
	זכות מעבר לכבי רכב		גבול גוש
	מס תלוקה		אזור מגורים ג
	מס הדרך		דרך קיימת
	קו בנין		דרך מצענת
	רוחב הדרך		שטח בניני צבור
			שטח צבוי פתוח