

מחוז המרכז
 מרחב תכנון מקומי-שרונים
 תכנית שינוי מתאר הצ/122
 היזום: המועצה המקומית אבן-יהודה
 המתכנן: הועדה המקומית-שרונים
 אדר' שמואלה מלצר
 בעלי הקרקע: מ.מ.י
 גוש: 8014
 חלקות: 33-41, ה"ה 8

משרד המניס
 מנהל מינהל
 - 8-07-2003
 נתקבל
 תיק מס' 1

שטח התוכנית: 20,780 דונם
 ק.ב. 1:5000, 1:1250
 חתימת הרשות:

בדיקת תוכנית
 תחילת הועדה המקומית / משרד מינהל
 19.1.04
 אורי דרוקמן
 מנהל מינהל

חוק התכנון והבניה, תשכ"ח - 1965
 תעודת הקמת מתחם ולבניה "שרונים"
 תעודת מפורסם / מתאר מס' 134/1/122
 מ.מ.י
 מ.מ.י

תאריך: נובמבר 1995
 פרויקט: 1996
 תאריך: 1996
 פרויקט: 2002

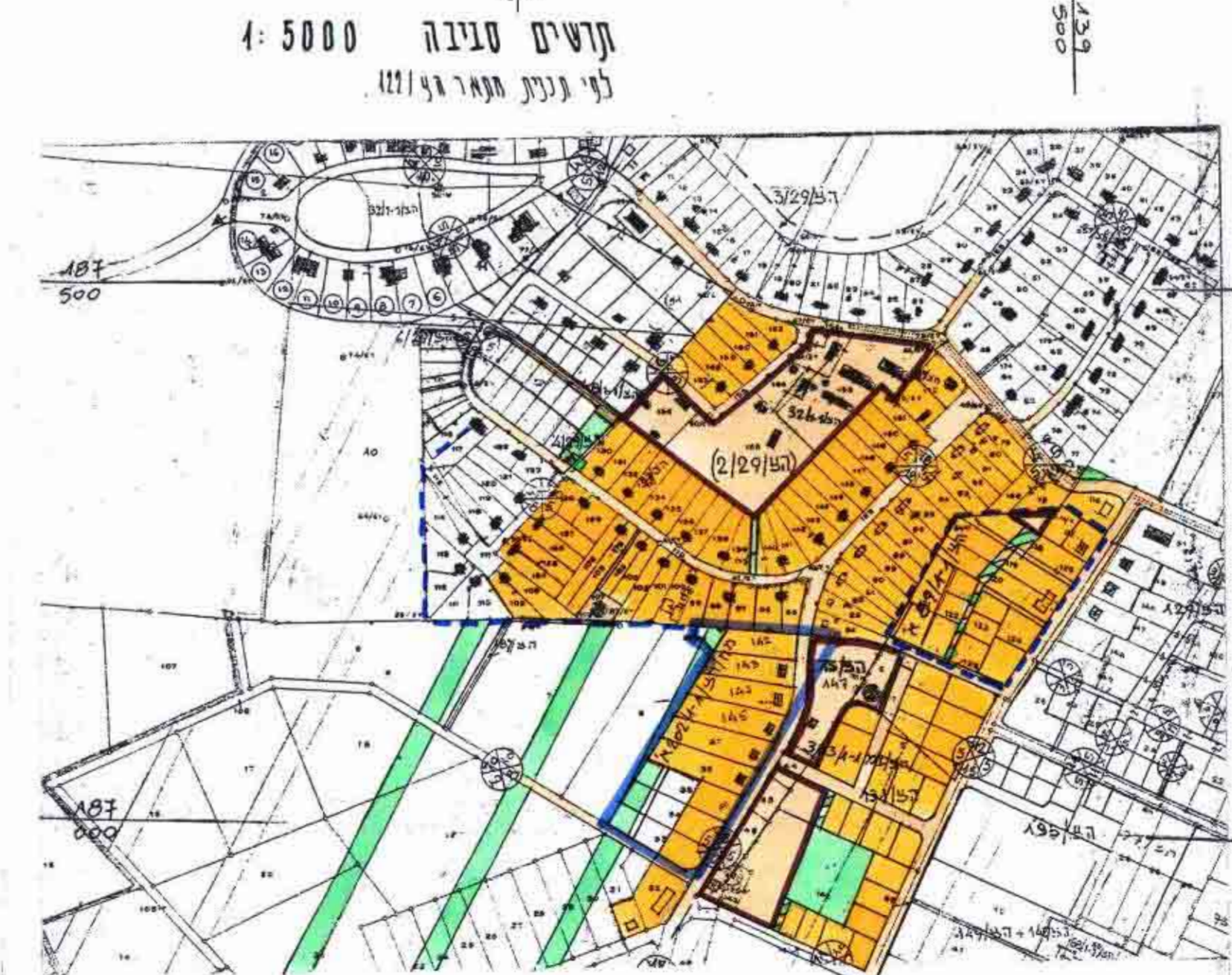
משרד המניס
 מנהל מינהל
 19.1.04
 אורי דרוקמן
 מנהל מינהל

מ.מ.י
 מ.מ.י
 מ.מ.י

שרטוט: עשהאל הניח

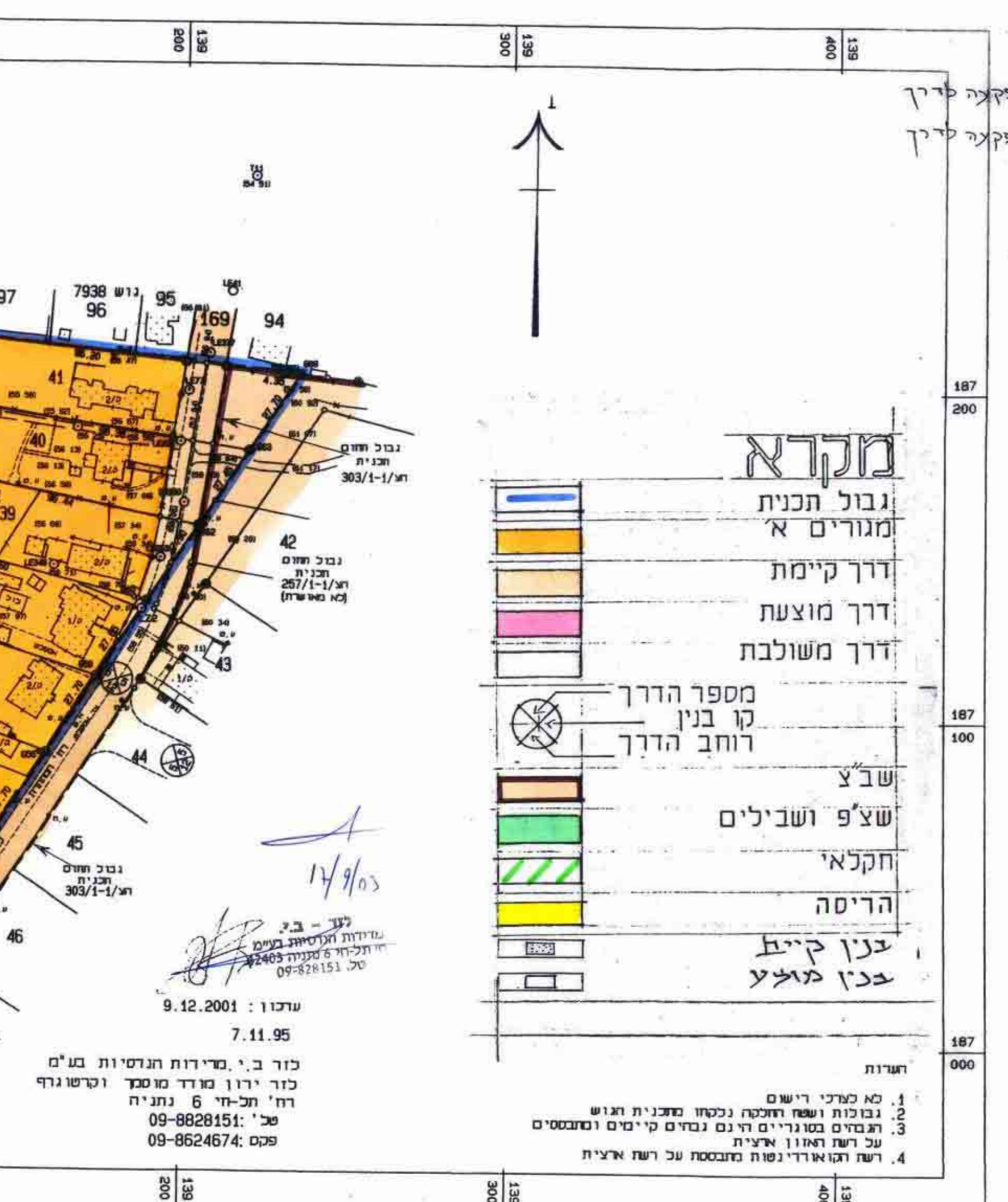
לוח שטחים

1. אזור		2. חלקה	
מס' החלקה	שטח	מס' החלקה	שטח
2.234	33	1.353	18
2.235	34	1.354	18
2.236	35	1.355	18
2.237	36	1.356	18
2.238	37	1.357	18
2.239	38	1.358	18
2.240	39	1.359	18
2.241	40	1.360	18
2.242	41	1.361	18
2.243	42	1.362	18
2.244	43	1.363	18
2.245	44	1.364	18
2.246	45	1.365	18
2.247	46	1.366	18
2.248	47	1.367	18
2.249	48	1.368	18
2.250	49	1.369	18
2.251	50	1.370	18
2.252	51	1.371	18
2.253	52	1.372	18
2.254	53	1.373	18
2.255	54	1.374	18
2.256	55	1.375	18
2.257	56	1.376	18
2.258	57	1.377	18
2.259	58	1.378	18
2.260	59	1.379	18
2.261	60	1.380	18



- מקרא
- גבול תכנית מגורים א'
 - דרך קיימת
 - דרך מוצעת
 - דרך משולבת
 - מספר הדרך
 - קו בנין
 - רוחב הדרך
 - שבץ
 - שצ"פ ושבילים
 - חקלאי
 - הריסה
 - בנין קיים
 - בנין מוצע

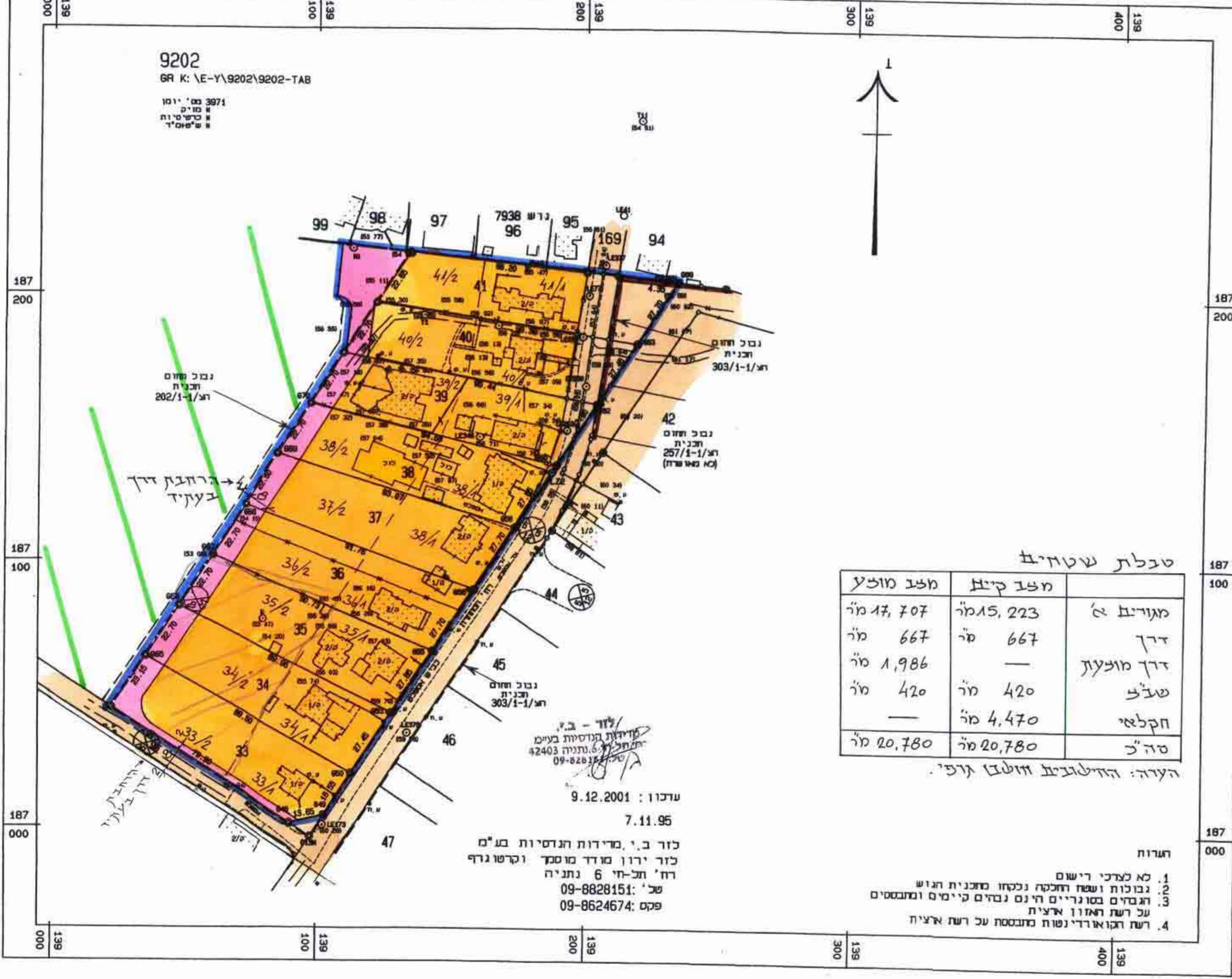
- הערות
1. לא כלכלי רישום
 2. גבולות ושטח חקלאי נכסו מוכנית ת.ג.ש
 3. תבניות בסוגריים הן גם נבחים קיימים ומתבטאים על רשת האזורי
 4. רשת האזורי נשמה מתבטאת על רשת ארצית



טבלת שטחים

מס' חלקה	מס' ק"מ	מס' מ"ר
1	15,223	17,707
2	667	667
3	—	1,986
4	420	420
5	4,470	—
6	20,780	20,780

- הערות
1. לא כלכלי רישום
 2. גבולות ושטח חקלאי נכסו מוכנית ת.ג.ש
 3. תבניות בסוגריים הן גם נבחים קיימים ומתבטאים על רשת האזורי
 4. רשת האזורי נשמה מתבטאת על רשת ארצית



מצב מוצע 1:1250

מצב קיים 1:1250