

משרד הפנים
מחוז מרכז
25 תיק: 204
נתקבל
תאריך: 09-29-2015
ע"י: 4. Ba.
חתימה

מרחב תכנון מקומי "לב-השרון"

תכנית מס' צש/חק/2-21/40

שינוי לתכנית מתאר מס' צש/2-20/21.

מחוז : המרכז.
נפה : השרון.

מרחב תכנון : מרחב תכנון מקומי "לב-השרון".
המקום : חירוף.

נוש : 7749.
חלקה : 107.

שטח התכנית : 2.710 ד'.

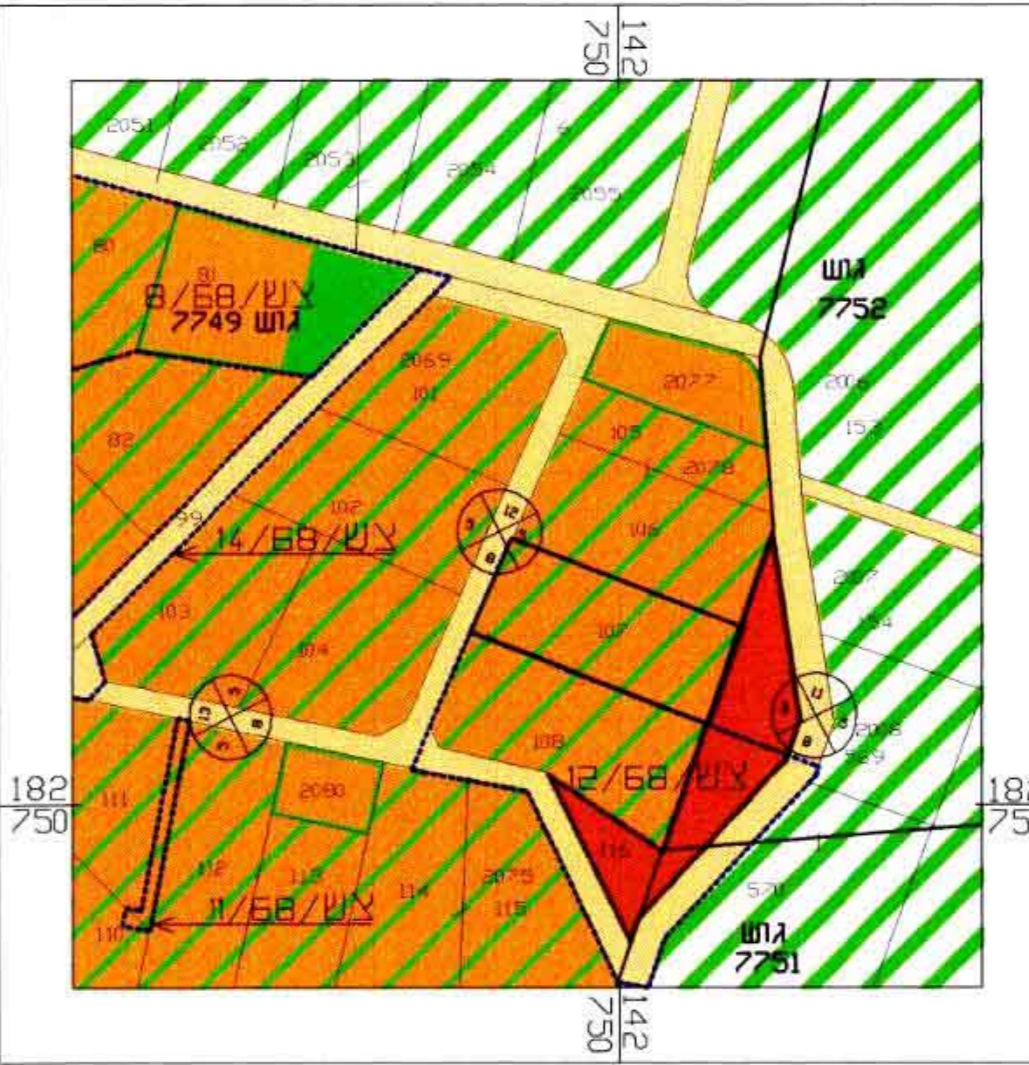
יזמי ומגיש התכנית : - חרות מירה, ת.ז. - 946976/8.
- חרות צבי, ת.ז. - 337328/9.

בעלי הקרקע : רח' המשתלה ת.ד. 400 מושב חרות 681-946976/8.
- חרות מירה, ת.ז. - 946976/8.
- חרות צבי, ת.ז. - 337328/9.

עורכי התכנית : נ.א.ש. אדריכלים, אדר' אסבן שמעון
מ.ר. 4712, 86889 ת.ז. 0519778822

כתובת- רח' הדקל 54 תל-מונד, מיקוד- 40600.
טל- 7862059, 09-7967258.

קנ"ח : 250 : 1, 2500 : 1.
תאריך : מרץ 2003.



תרשים סביבה
קנ"ח 2500 : 1

מקרא :

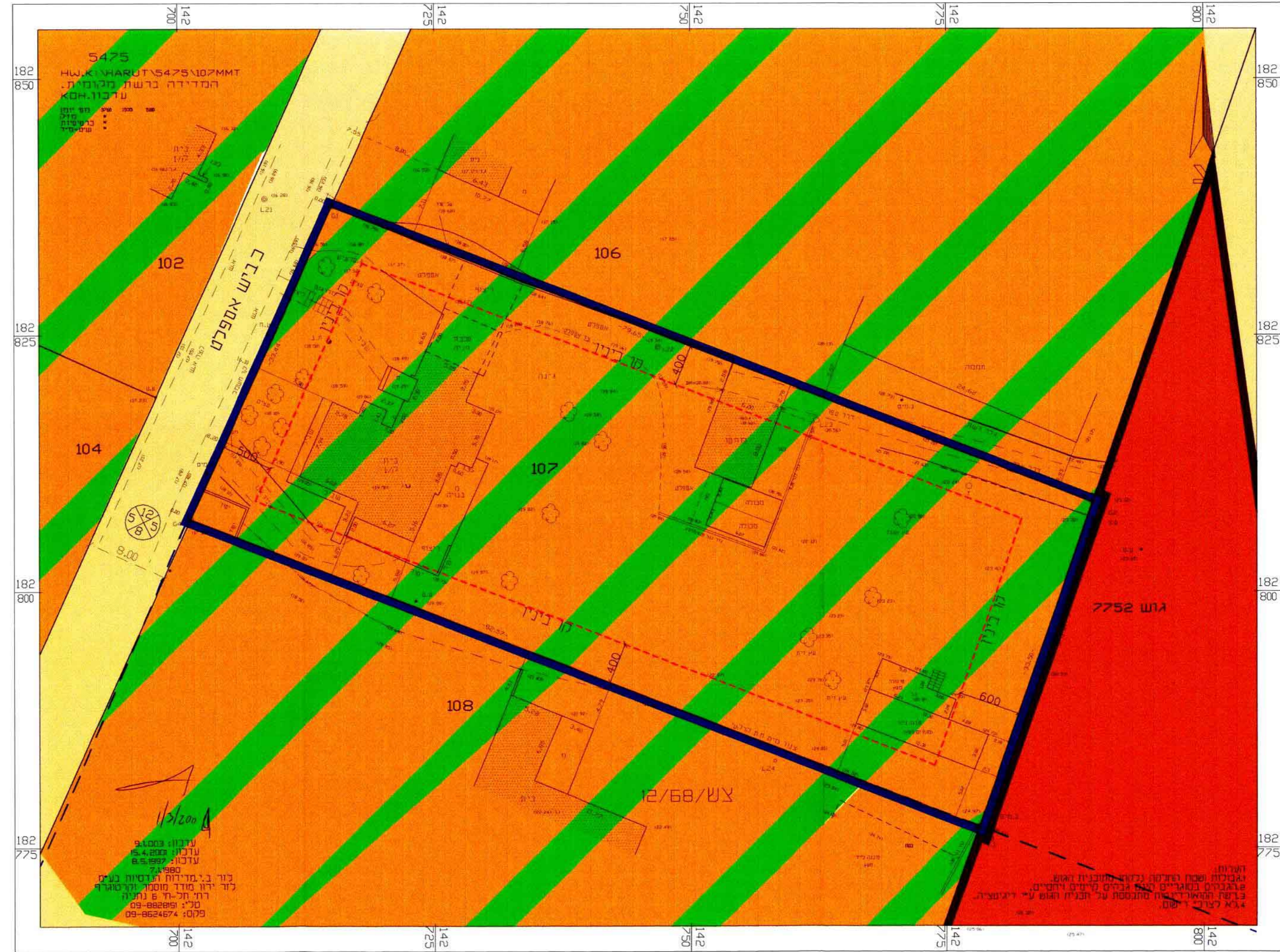
	קו כחול	גבול תוכנית מאושרת
	קו כחול עבה	גבול תכנית
	כחום	מגורים א'
	כחום מוחסם - ירוק	מגורים א' מצועי
	אזכורים - ירוק	מגורים/חקלאי
	אזכורים - ירוק	שטח חקלאי
	שטח ציבורי פתוח	ירוק
	בניי ציבור	שטח ציבורי פתוח
	ספיה	דרר מ'יסת

טבלת שטחים מצב קיים : עפ"י צש/2-20/21

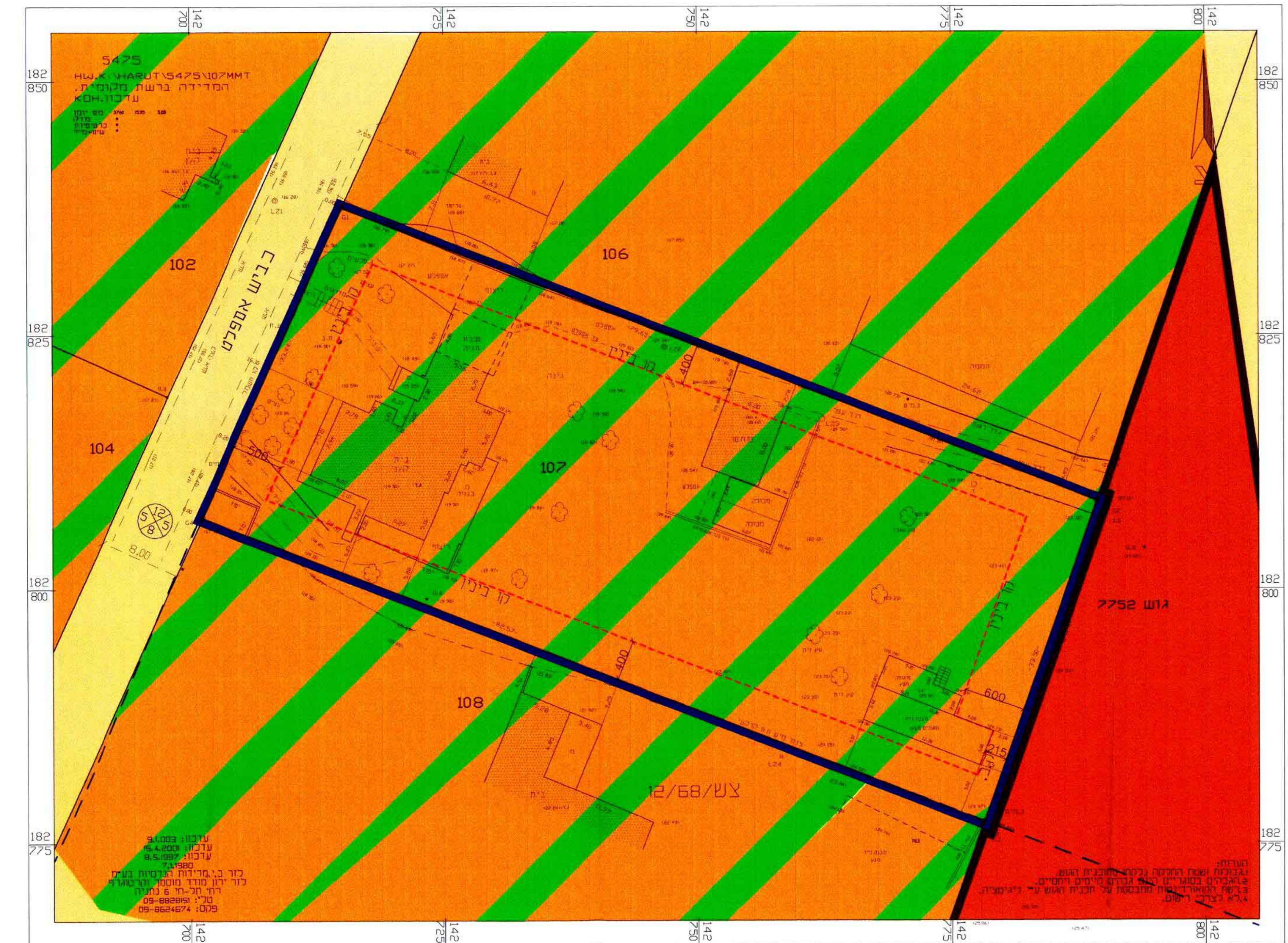
ייעוד	שפי' חבג.	אזורים	הכנה	מחשבת	אזורים	השטחים
מגורים/חקלאי	107	107	107	107	107	2.710
ספיה	107	107	107	107	107	0.932

טבלת שטחים מצב מוצע : עפ"י צש/חק/2-20

ייעוד	שפי' חבג.	אזורים	הכנה	מחשבת	אזורים	השטחים
מגורים/חקלאי	107	107	107	107	107	2.710
ספיה	107	107	107	107	107	0.932



תוכנית מצב קיים עפ"י צש/2-20/21
קנ"ח 250 : 1



תוכנית מצב מוצע עפ"י צש/חק/2-20
קנ"ח 250 : 1

תאריך	לדין בועדה המקומית:	חתימת יזמי ומגיש התוכנית:
28.04.03		
	ועדה מקומית 40/21-2/2015 מקומית-תכנון מקומית מגורים א' - 107 מגורים א' מצועי - 107 מגורים/חקלאי - 107 ספיה - 107	
	חתימת מועצה המקומית :	חתימת בעלי הקרקע:
	חתימת מודד	חתימת עורך התוכנית: