

עיריית רחובות
מינהל הנדסה
18-07-2004
נתקבל
תכנון בנין ערים

מרחב תכנון מקומי רחובות
תכנית שינוי מתאר מס' רח/א/ט
שינוי לתכנית מתאר רחובות

מחוז — המרכז
נפה — רחובות
עיר — רחובות
גוש וחלקה — גוש 3699 חלקה 306

חוק התכנון והבנייה תשכ"ח-1968
התעדה המקומית לתכנון ולבניה
רחובות

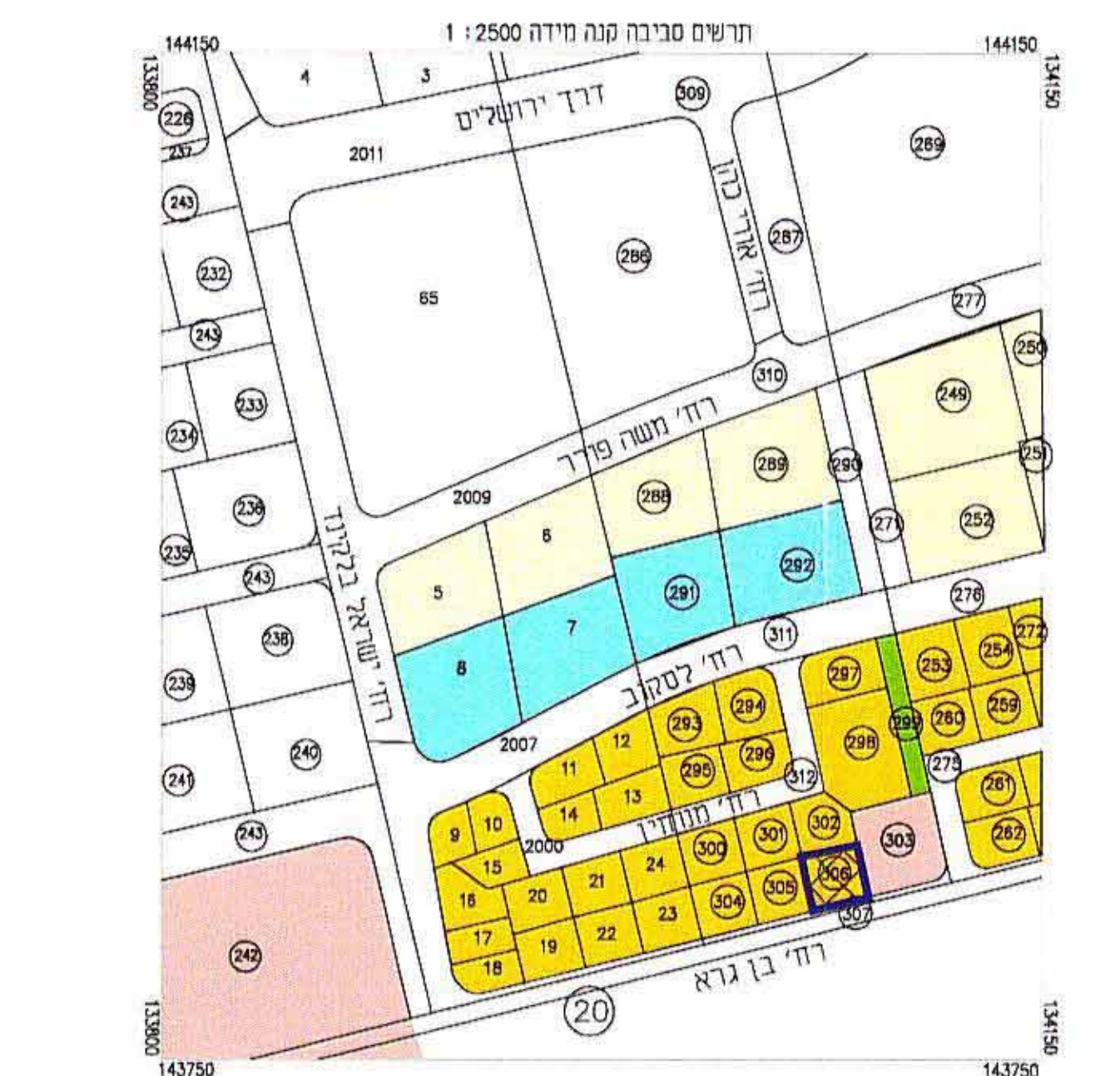
תוכנית מתאר/מפורטת מס' 1965
לשינוי מס' 306
למעבר תכנית זו לנייה המיועדת לתכנון ולבניה
מחוז המרכז במסגרת לחוק המלאכה
המהנדס יו"ר העדה המחוזית

קני"מ: 1:250
שטח התכנית — 503 מ"ר
היום — רחם ומשה בורוכוב
בעל הקרקע — גלית ועדיד צבי קופר

משרד הפנים מחוז המרכז
חוק התכנון והבניה תשכ"ח-1965
אישור תכנית מס' 1965
התכנית מאושרת מכח
סעיף 108 לחוק
מתאריך 14.6.04
יו"ר העדה המחוזית

שם בני קשר גם כח חובות יוקעים בנין
קניי אודיבלת והוספה
08-9437330

מקובץ 1401-001 מיסמך
רשיון מס' 1965
רח' יתורה הלוי 34 רחובות
טל. 08-9350648 08-9350648
18.7.2004
בנין תכנון והבניה
התכנון והבניה תשכ"ח-1968
מנהל הנדסה
רחובות



- מקרא**
- גבול תכנית
 - גבול תכנית כלולה
 - גבול גוש
 - גבול חלקה קיימת ומספרה
 - גבול מגרש חדש ומספרו
 - מס' מדוד
 - שם בנין
 - דומם הדרך

טבלת שמחים

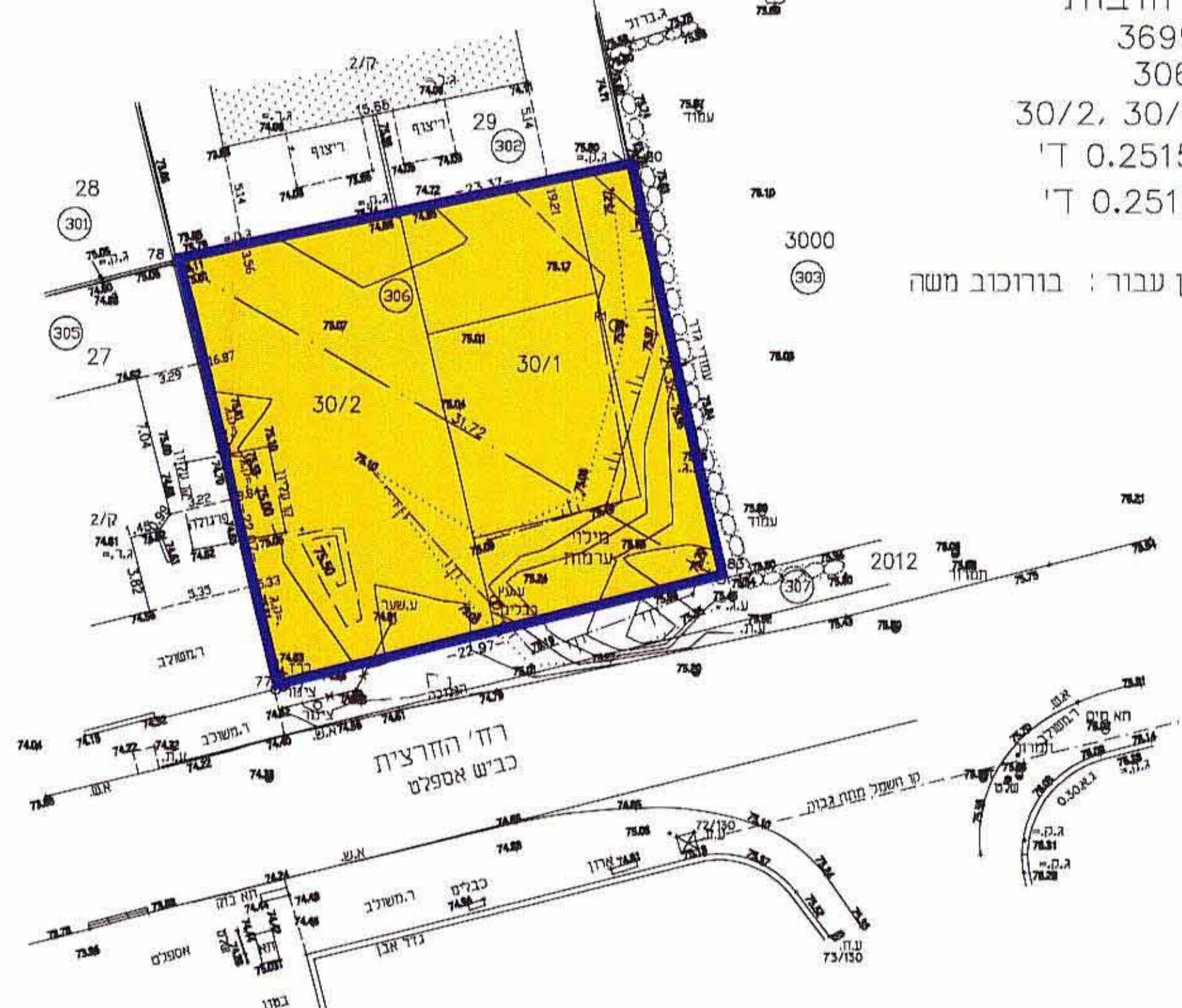
חלקה	יעוד	מגרש	מצב קיים	יעוד	מצב מוצע
306	תערוכה א	חלקה 306	מ"ר 803	תערוכה א	מ"ר 803
מ"ר 803	מ"ר 803	מ"ר 803	מ"ר 803	מ"ר 803	מ"ר 803

מפה טופוגרפית

מדרג	שלום
שטח	נכסיה
ביטול	ראוי
מספר עבודה:	10178
	9706, 9522

המחוז: המרכז
הנפה: רחובות
מקום: רחובות
גוש: 3699
חלקה: 306
מגרש: 30/1, 30/2
שטח 30.1: 0.2515 ד'
שטח 30.2: 0.2515 ד'

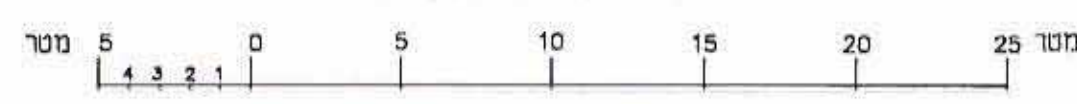
חוכן עבור: בורוכוב משה



מצב קיים קני"מ 1:250

הערות:
1. המפה והכנה לצורך תכנון.
2. הגבולות ושטח החלקה הם בהתאם לכגוש רשום 3699.
3. על סמך מדידה שחטוטמה ביום 12 בחודש 03 שנת 2003
וכי כל הפרטים שצוינו במפה הם מדויקים ודרגתה היא א'
4. הגבולות הם מוחלטים ומבוססים על גובה 65.124=65.433 של המרכז למיפוי ישראל.
5. הגבולות ושטח המגרש הם בהתאם לת.ב.ע.

תאריך גמר התכנית: 14.03.2003
ראול מרקוביץ' מודד מוסמך מ.ר. 441
רחובות 78534
טל. 08-9350648 08-94168421
מס' 08-9350648

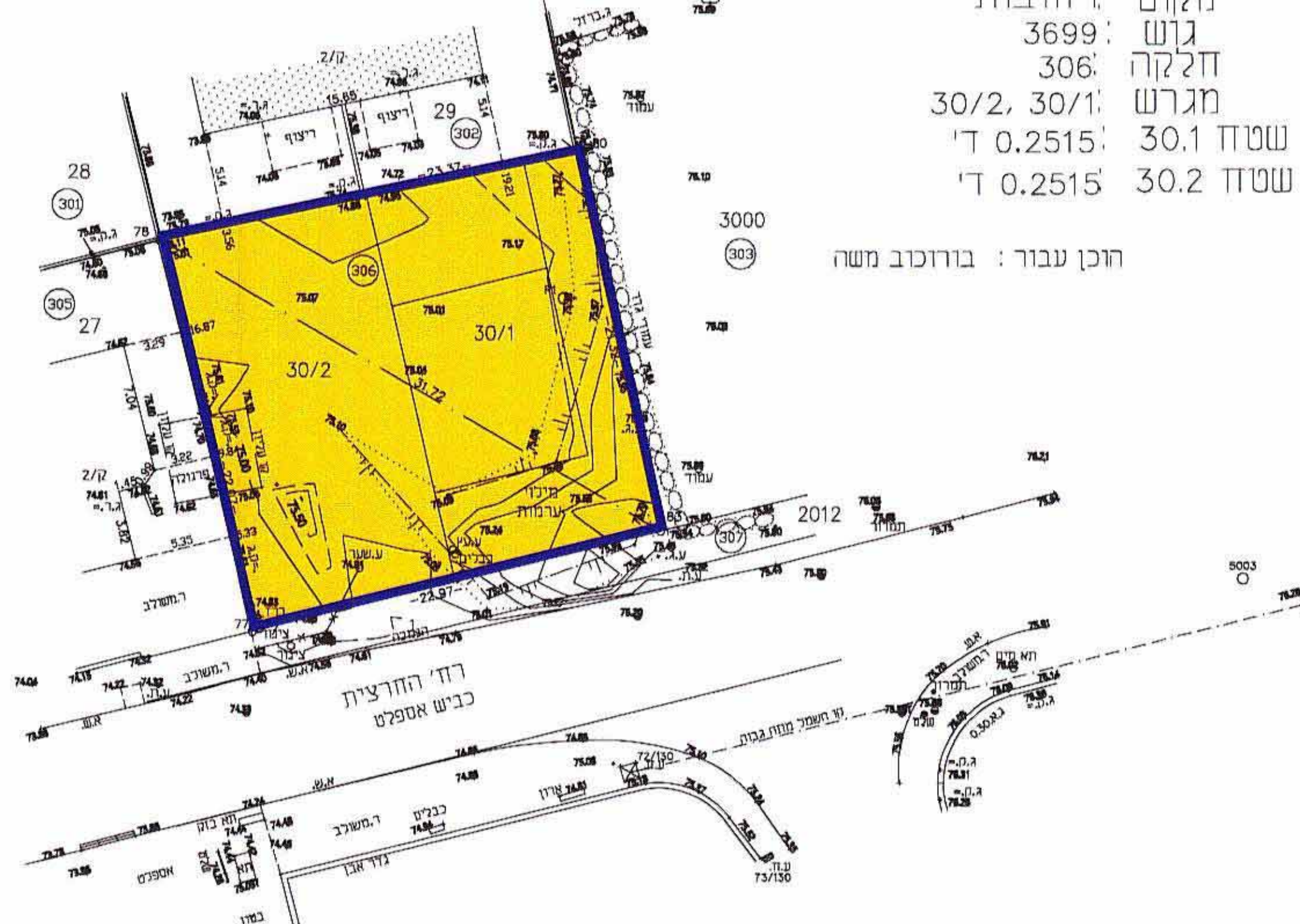


מפה טופוגרפית

מדרג	שלום
שטח	נכסיה
ביטול	ראוי
מספר עבודה:	10178
	9706, 9522

המחוז: המרכז
הנפה: רחובות
מקום: רחובות
גוש: 3699
חלקה: 306
מגרש: 30/1, 30/2
שטח 30.1: 0.2515 ד'
שטח 30.2: 0.2515 ד'

חוכן עבור: בורוכוב משה



מצב מוצע קני"מ 1:250

הערות:
1. המפה והכנה לצורך תכנון.
2. הגבולות ושטח החלקה הם בהתאם לכגוש רשום 3699.
3. על סמך מדידה שחטוטמה ביום 12 בחודש 03 שנת 2003
וכי כל הפרטים שצוינו במפה הם מדויקים ודרגתה היא א'
4. המפה בצבעה בהתאם לתקנות המודדים ממדידה ומפויי התשנ"ח-1998
התכנון והבניה תשכ"ח-1968

תאריך גמר התכנית: 14.03.2003
ראול מרקוביץ' מודד מוסמך מ.ר. 441
רחובות 78534
טל. 08-9350648 08-94168421
מס' 08-9350648

