

תיקון לתכנית מתאר מס' במ/טר/3004

משרד הפנים
מנהל מחוז מרכז
1-06-2002
נתקבל
תיק מס' 1-06-2003

משרד הפנים
מנהל מחוז מרכז
1-06-2003
נתקבל
תיק מס' 1-06-2003

הכנייה מס' 2495
לחפיקה נישית מס' 6/00
12.37.00
מנהל המחוז

- מחזור : המרכז
- נפה : השרון
- מקום : טירה
- גוש : 7760
- חלקה : 34 נחלקה
- מגרש : 5/34
- שטח התכנית : 0.6418 ד'
- ק"מ : 1250
- הבעלים : עבד אל חי זהר

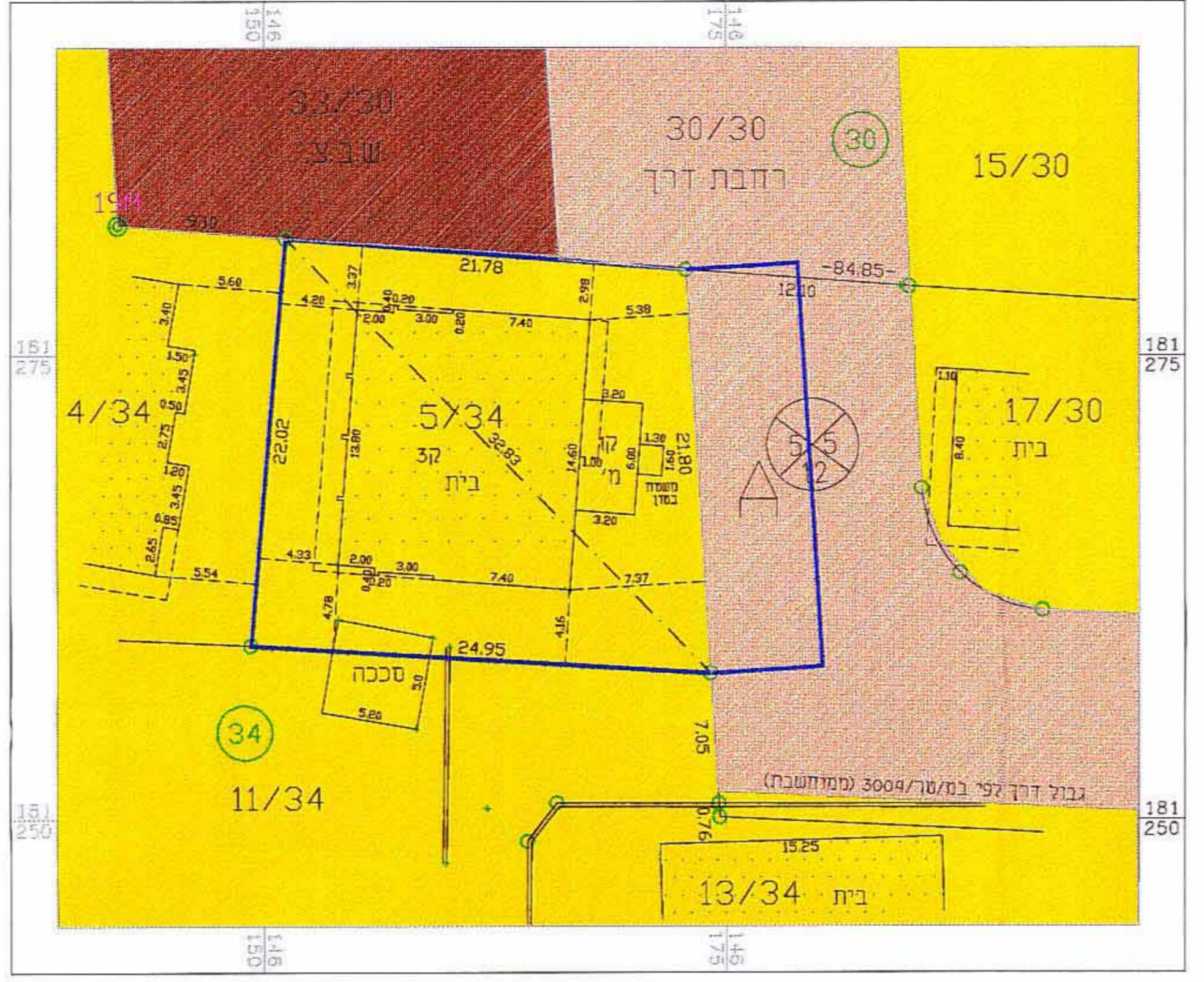
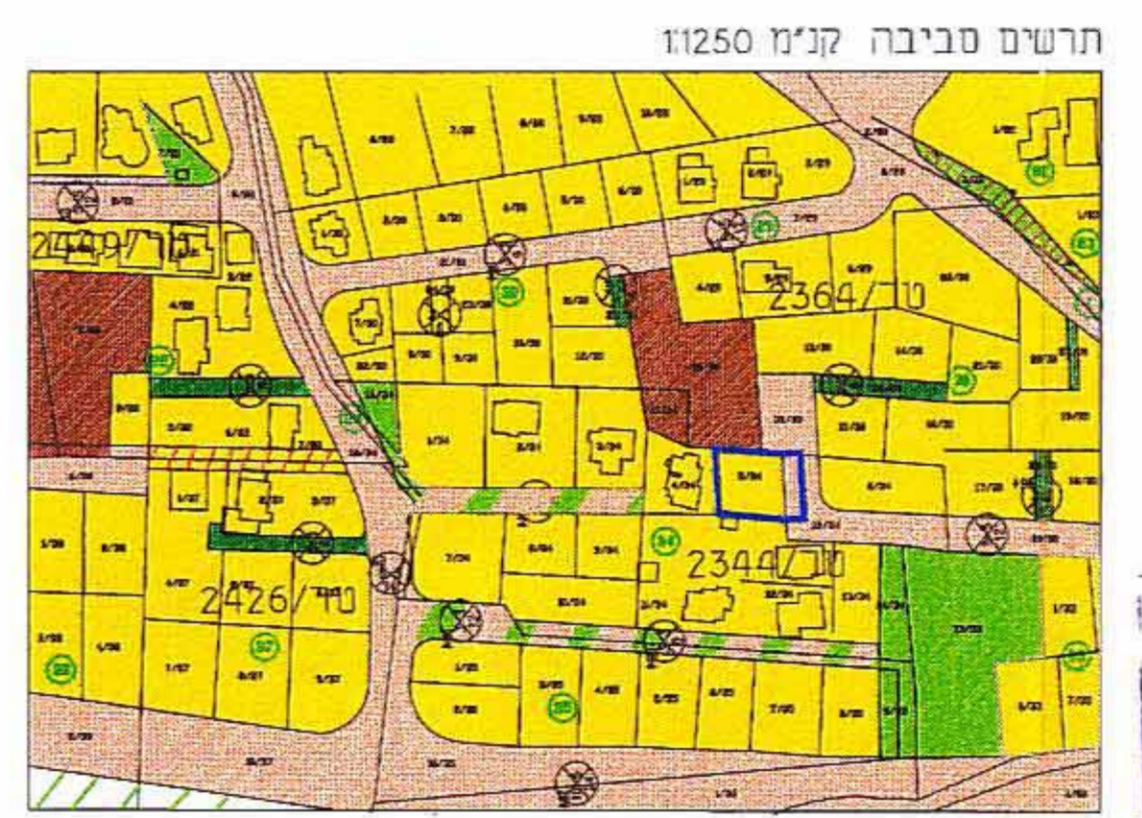
יזום התכנית : עבד אל חי כאמל
טירה 44915 ת.ד. 1908 טל. 09-7938804

מחבר התכנית : פדילה נעים "דפאינג"
טירה 44915 ת.ד. 1908 טל. 09-7938799

בדק ונין לסיקור / אמצע
החלטת הו"מ / משה מים / 30.03
אורי גורן / 30.03
מנהל המחוז

משרד הפנים מחוז המרכז
חוק התכנון והכניה תשס"ה - 1945
אישור תכנית מס' 2495
הערה המהווה להכנת ולפניה החליטה
ביום 29.9.02 לאשר את התכנית.
יו"ר הוועדה המחייבת

- מחזור
- נפה
- מקום
- גוש
- חלקה
- מגרש
- שטח התכנית
- ק"מ
- הבעלים
- יזום התכנית
- מחבר התכנית
- מקרא
- גבול תכנית
- גבול גוש
- גבול חלקה
- בית קיים
- מגורים ג'
- דרך קיימת
- חניה ציבורית
- ש.צ.פ
- ש.ב.צ
- שביל
- דרך הולנדת (משולבת)
- דרך מבוטלת
- קונטור בניה קיים מוצע להריסה
- מספר דרך
- קו בניין
- רוחב דרך

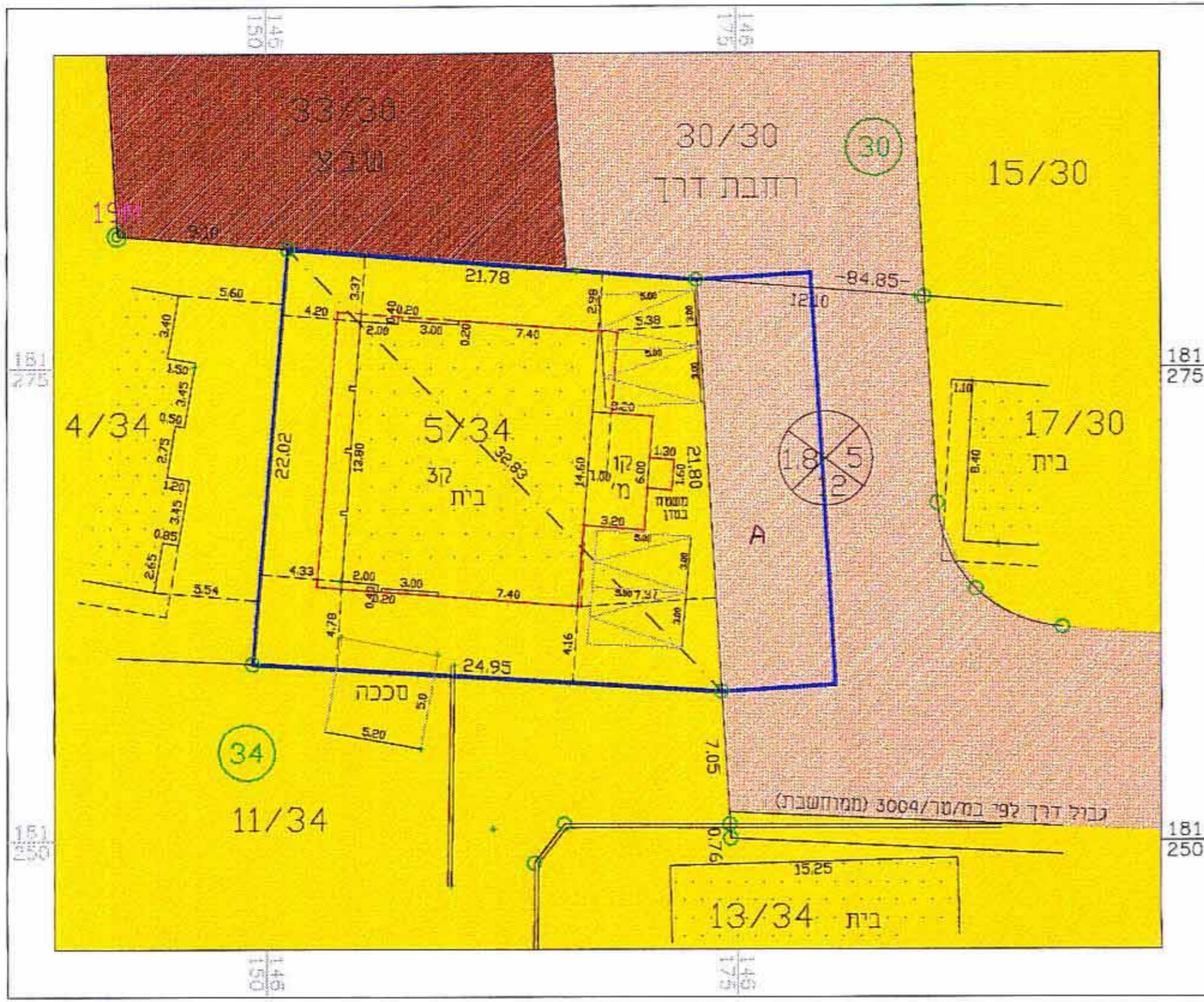


תרשים מצב קיים ק"מ. 1:250

25.05.02
רז"ל ג'וליאנו מורדד-מוסטק
טל. 08 938804
רא"ד ג'ולגוליה- מודד מוסק טירה המשולש טל. 09-7930399

חתימה	טלפון	ת.ז.	בעלים	יעוד	אחוזים %	שטח ד'	מגרש	
							ארעי סופי	מספר דרך
	09-7938804	03537414-9	עבד אל חי זהר	מגורים ג'	78	0.503	5/34	
				דרך קיימת	22	0.1388	A	
					100	0.6418	סכ"ה	

טבלת שטחים מצב קיים



תרשים מצב מוצע ק"מ. 1:250

טבלת שטחים מצב מוצע

חתימה	טלפון	ת.ז.	בעלים	יעוד	אחוזים %	שטח ד'	מגרש	
							ארעי סופי	מספר דרך
	09-7938804	03537414-9	עבד אל חי זהר	מגורים ג'	78	0.503	5/34	
				דרך קיימת	22	0.1388	A	
					100	0.6418	סכ"ה	