מרחב תכנון מקומי "אל-טירה"

תכנית שנוי מתאר טר\2379

תיקון לתכנית - טר\1.1227

מחוז : המרכז

נפה : השרון

המקום : אל-טירה

גוש : 7780

חלקה : 14

שטח התכנית : 6.548 דונם

קנ"מ : 1:500 , 1:1250

יזום התכנית : אבתהיג זיאד נאסר
מירה המשורש 44915 טל 09-7938988

מחבר התכנית : פהים-אימן חגי יחזיא אדריכלים ומודדים מוסמכים
מירבה 40400 טלפון 09-7992164

מקרא

- גבול תכנית
- גבול גוש
- מגורים ג'
- מגורים ג' עם חזית מסחרית
- דרך קיימת
- בית קיים
- שטח ציבורי פתוח
- שטח בנייני ציבור
- שטח בנייני ציבור לביטול
- מס' דרך
- קו בנין
- רוחב דרך

תרשים סביבה קנ"מ 1:1250

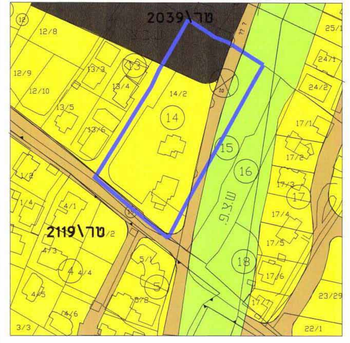

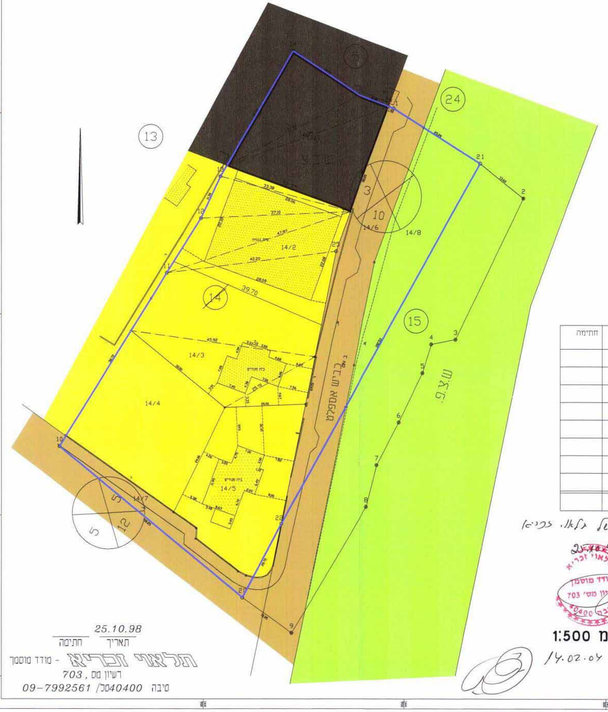

טבלת שטחים מצב קיים

מס' חלקה		השטחים ד.מ	ישר	%	בעלים	ת.ז	חתימה
14/2		1.006	מגורים ג'				
14/3		1.064	מגורים ג'				
14/4		0.932	מגורים ג'	59.47			
14/5		0.892	מגורים ג'				
14/1		0.896	שב"צ				
14/6		0.901	דרך	40.53			
14/7		0.186	דרך				
14/8		0.671	שצ"פ				
	14	6.548					

מצב קיים קנ"מ 1:500

המצב — נכונה לכך שהוא משקף את בקשתו בכתיבה

מודד מוסמך

25.10.98
תאריך חתימה

תלאזי וכריאן - מודד מוסמך
רשיון מס' 703
מירבה 40400 טל' 09-7992561

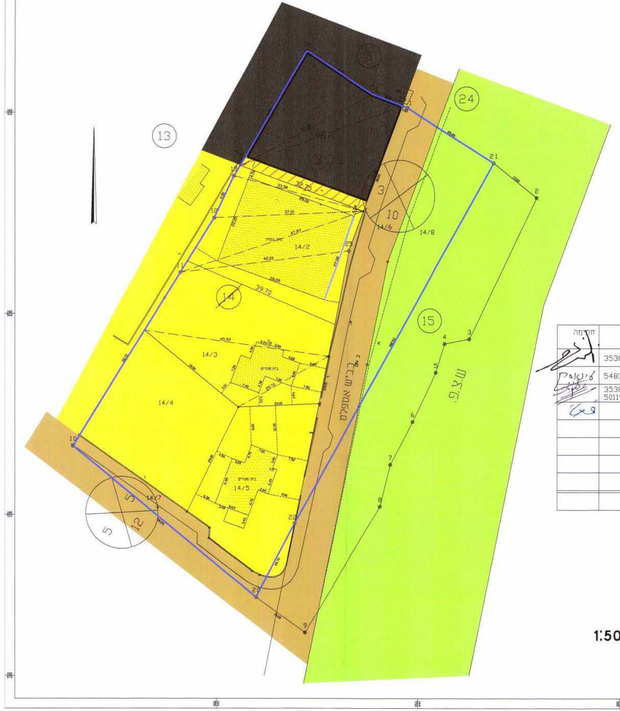

טבלת שטחים מצב מוצע

מס' חלקה		השטחים ד.מ	ישר	%	בעלים	ת.ז	חתימה
14/2		1.087	מגורים ג'		(אסר פארוק) 3538122		
14/3		1.064	מגורים ג'		(אסר ע.אסמאעיל) 54830393		
14/4		0.932	מגורים ג'	60.70	(אסר פיסל) 3538123		
14/5		0.892	מגורים ג'		(אסר פלאח) 5011924		
14/1		0.815	שב"צ				
14/6		0.901	דרך	39.30			
14/7		0.186	דרך				
14/8		0.671	שצ"פ				
	14	6.548					

מצב מוצע קנ"מ 1:500

משרד הפנים מחוז המרכז
ועדת התכנון והבניה תשכ"ה - 1965
התכנית מאושרת מכח סעיף 108 (ג) לחוק התאדרין
יו"ר הועדה המקומית

משרד הבינוי והשיכון / המפקח
הוחלטת הועדה המשנתית / מפקח מחוז
מתכנן/ת המחוז

אדר' דורון דרוקמן 18.3.04
שם

משרד הבינוי והשיכון
מינהל התכנון
נתקבל
23 -03- 2004
מחוז המרכז

חוק התכנון והבניה תשכ"ה 1965
תיעודת מסמכים מתכנון ובנייה
אל טירה

תכנית מס' 2379
לתכנית מס' 1227
פורסמה בי"פ 2411 2/98
מהנדס הועדה
יושב ראש הועדה