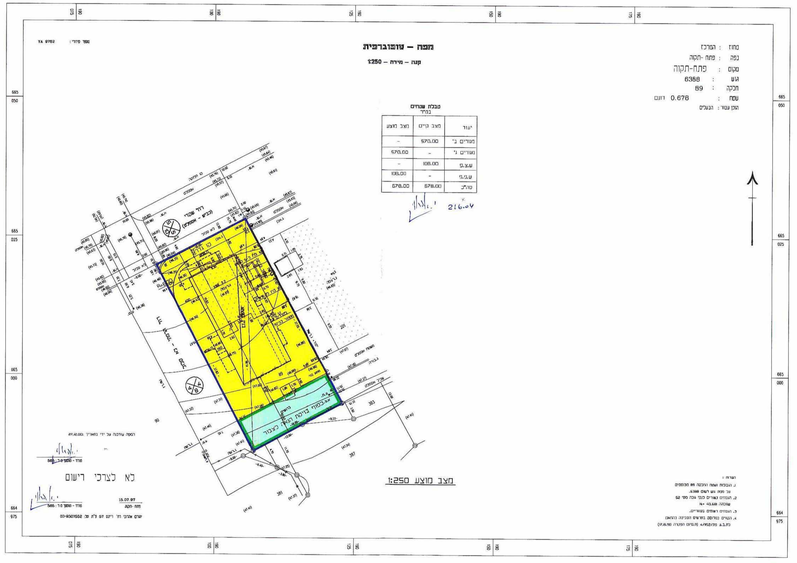
מפה – טופוגרפית
קנה – מידה 1:250
מצב מוצע 1:250
לא לצרכי רישום

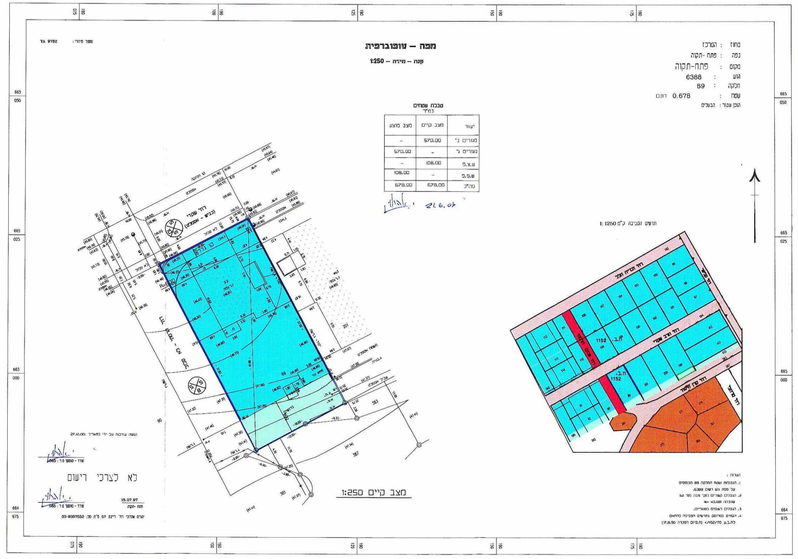
מפה – טופוגרפית
קנה – מידה 1:250
מצב קיים 1:250
לא לצרכי רישום

תרשים הקרבה 1:1250

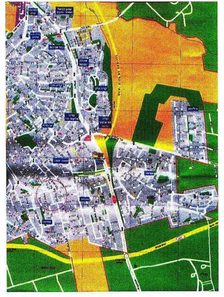

תרשים סביבה


מחוז המרכז
מרחב תכנון: מחוז חמה
תכנית שינוי מתאר מ"מ/1952מ/ק
שינוי בתכנית מתאר מ"מ/2000מ, ותכנית מח/1952
נפה: פתח-תקוה
עיר : פתח-תקוה
גוש : 6388
חלקה : 69
שטח התכנית: 0.678 מ"ד
היזם ובעל הקרקע:
1. מר יוסף דרך חמן הנרצבו 3 פ"ת טל. 03-9327774
2. מר מרים דרך שבזי 8, פ"ת טל. 03-9332388
3. מר שלומית דרך שבזי 8, פ"ת טל. 03-9332388
4. מרכז (מר) נוה דרך מדוע 38, פ"ת טל. 03-9330320
5. דוקן (מר) רחם דרך סביב 2ב, פ"ת טל. 03-9380788
6. מר איון דרך שבזי 20, פ"ת טל. 03-3280458
המתכנן: יהודה שמחי שירותי הנדסה בע"מ
עורך התכנית: יהודה שמחי, מגנדס
מר שמחי, שמעון
רח' מנחם מנדל 6 פ"ת.
טל' 03-9252221
מקרא
נכונות התכנית:
אזור מגורים ב'
אזור מגורים ג'
הרחבת דרך
הריסת מבנה
חתימות:
היזם ובעל הקרקע:
תאריך:
עורך התכנית:
תאריך: