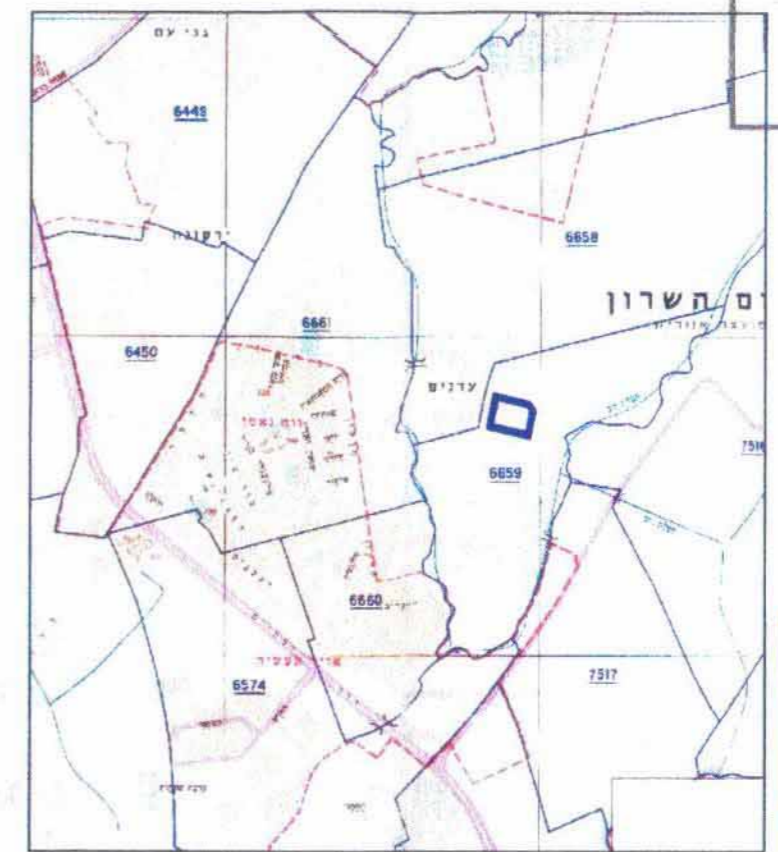


פתח הפרט

מרחב תכנון מקומי דרום השרון

תוכנית שינוי מתאר מס' 7/91/שד
שינוי לתכנית מתאר מס' 3/91/שד, שינוי לשד/מ/מ/5/91
תאריך: 12.08.2003
נתקבל


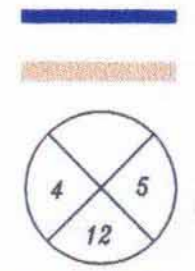
תרשים הסביבה ק.מ. 1:25000



משרד הפנים
מחוז מרכז
19-04-2004
נתקבל
תיק מס' 19-04-2004

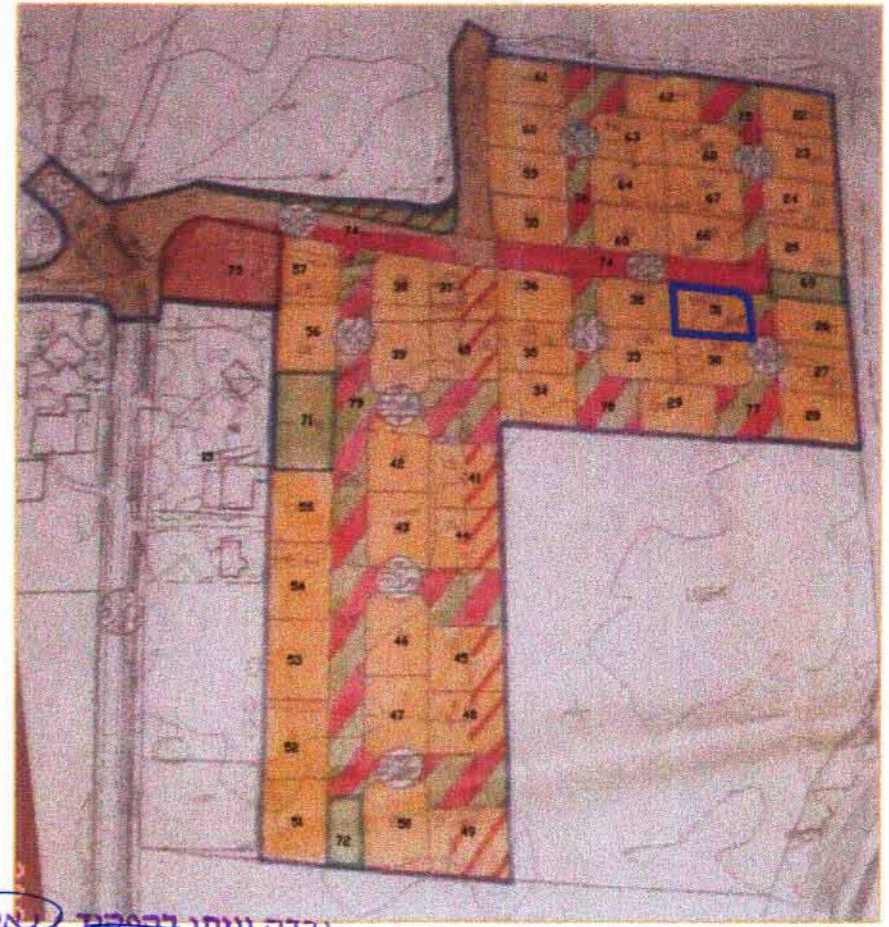
משרד הפנים
מינהל מחוז מרכז
25-06-2003
נתקבל
תיק מס' 25-06-2003

מחוז: המרכז
הנפה: פתח - תקווה
המקום: עדנים
גוש: 6843 חלקה: 31 רחוב: הדר פי ריחן
(ישן גוש: 6659 חלקה: 20)
שטח התכנית: 0.512 דונם
היוזם: מר מיכאלי מוטי
המתכנת: אדר' טלי קדר רח' שרת 22 רמות השבים
בעל הקרקע: מנהל מקרקעי ישראל
חוכר: מר מיכאלי מוטי
קנה מידה: 1:500



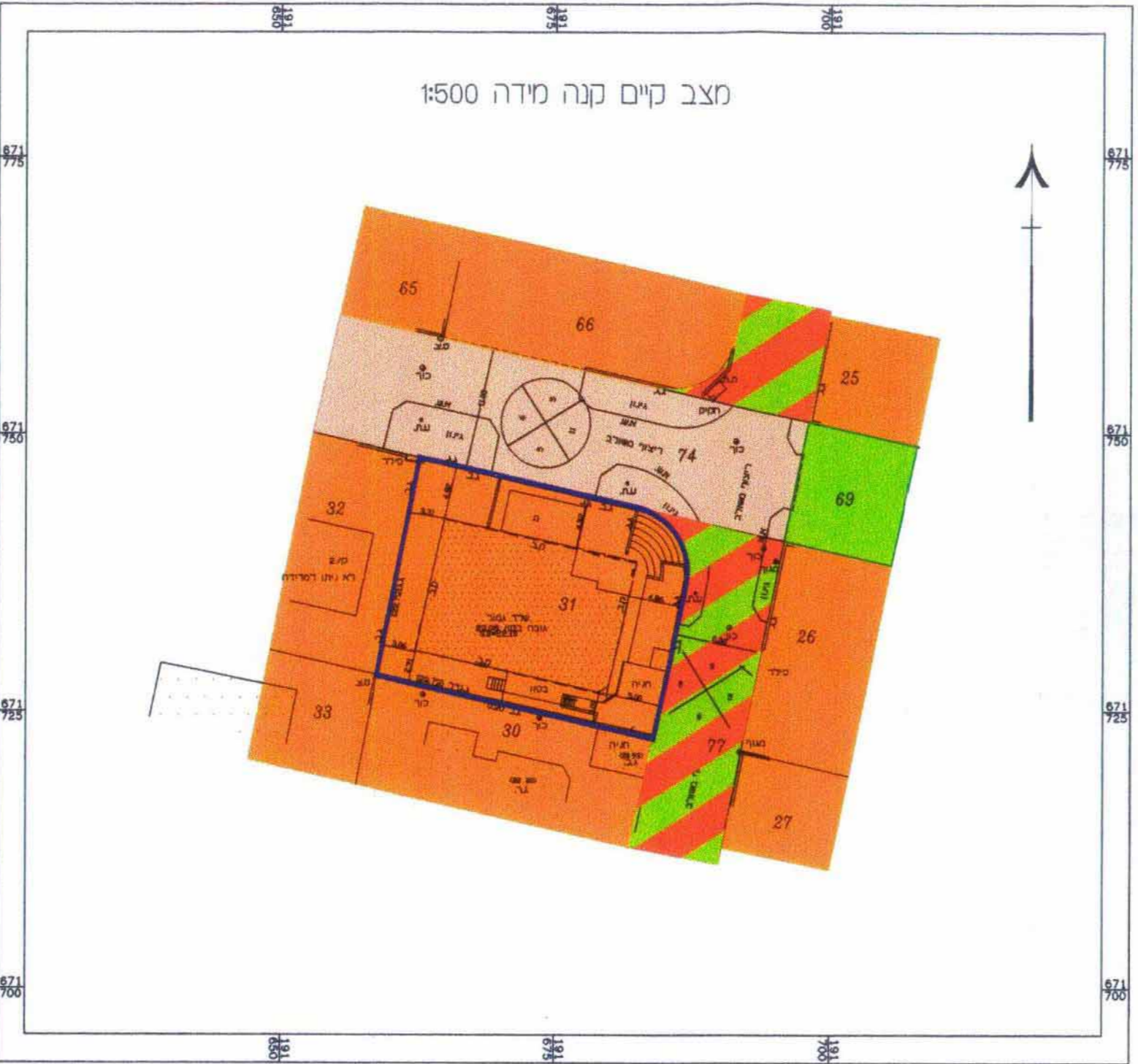
משרד הפנים מחוז המרכז
חוק התכנון והבניה תשכ"ה - 1965
התקנות המקומיות מס' 50/א/ת
הועדה המחוזית לתכנון ולבניה
ביום 25.2.05 להפקיד את התוכנית.
ועד מושב עדנים י"ר העדה המחוזית
תלמידיהם קראת סיועית בע"מ

המתכנת: אדר' טלי קדר
רח' שרת 22 רמות השבים טל' 097411636
מודד התכנית: יאיר דוידובסקי-מודד מוסטר 547
רח' דפנה 8 הוד השרון 45284 טל' 097670772

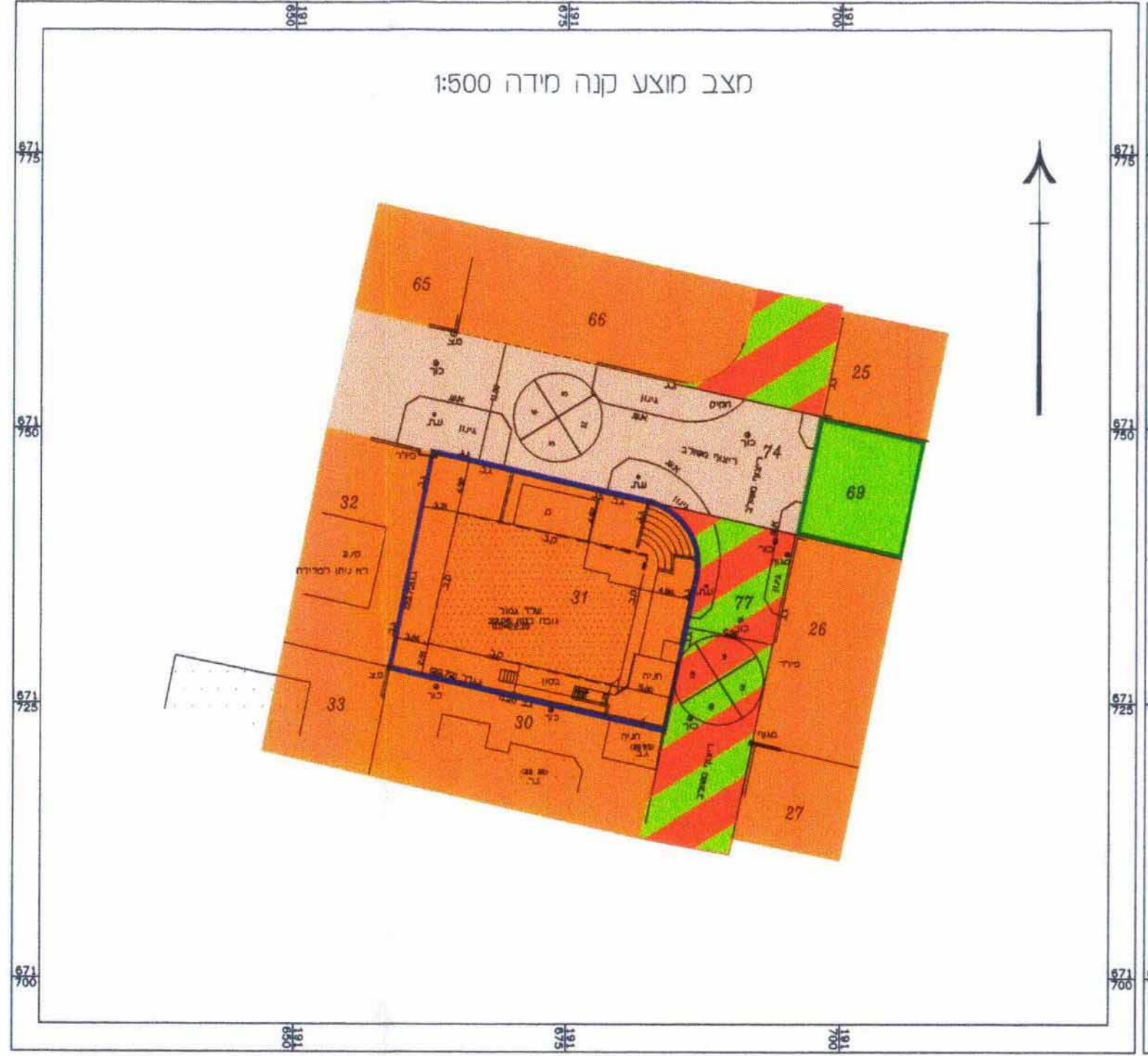


תרשים סביבה קרובה ק.מ. 1:2500

מצב קיים קנה מידה 1:500



מצב מוצע קנה מידה 1:500



משרד הפנים מחוז המרכז
חוק התכנון והבניה תשכ"ה - 1965
אישור תכנית מס' 79/א/ת
התכנית מאושרת מכח
סעיף 108 א לחוק
מתאריך 1.2.04
יו"ר הועדה המחוזית

חוק התכנון והבניה תשכ"ה 1965
הועדה המקומית לתכנון ובניה
"דרום השרון"
תוכנית מס' שד/191/ת
להפקדה בישיבה מס' 20219
מיום 2.7.04
יושב ראש הועדה

נבדק וניתן בהתאם
החלטת הועדה המחוזית
אדר' טלי קדר
תאריך: 21.7.04

19.04.04
פיג'ר דגני זקני
מז"ר מוסטר (547)
רח' דפנה 8 הוד השרון
טל' 09-7670772

08.04.03

לא לצרכי רישום

מודד מוסטר רישון 547
הוד-השרון 07.04.2002

יאיר דוידובסקי מודד מוסטר, רח' דפנה 8, הוד השרון טל' 09-7670772

תאריך 24.05.02