

מרחב תכנון מקומי המרכז

תכנית מפורטת מ/מ/1043/2

ק.מ. 1:1250

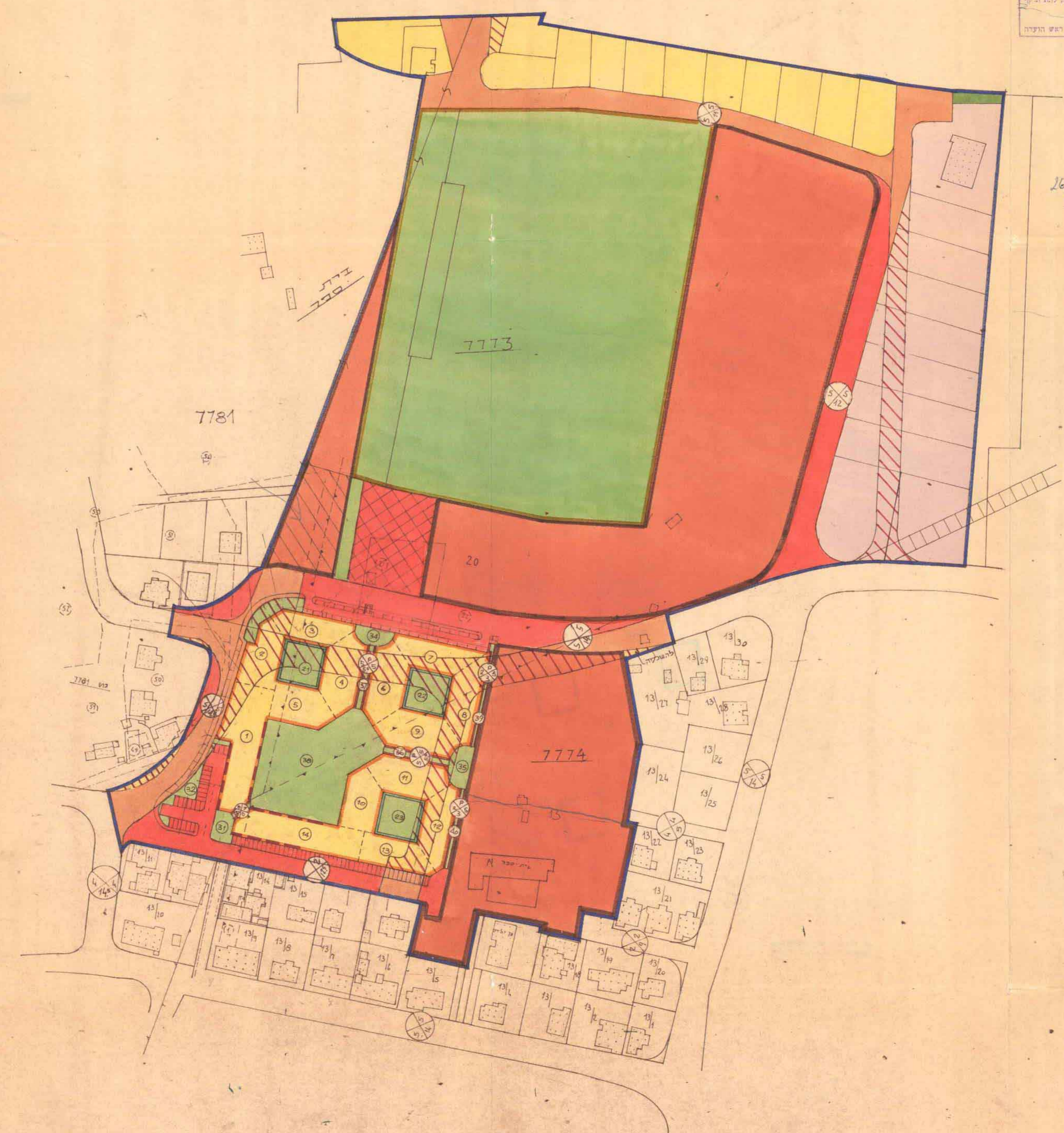

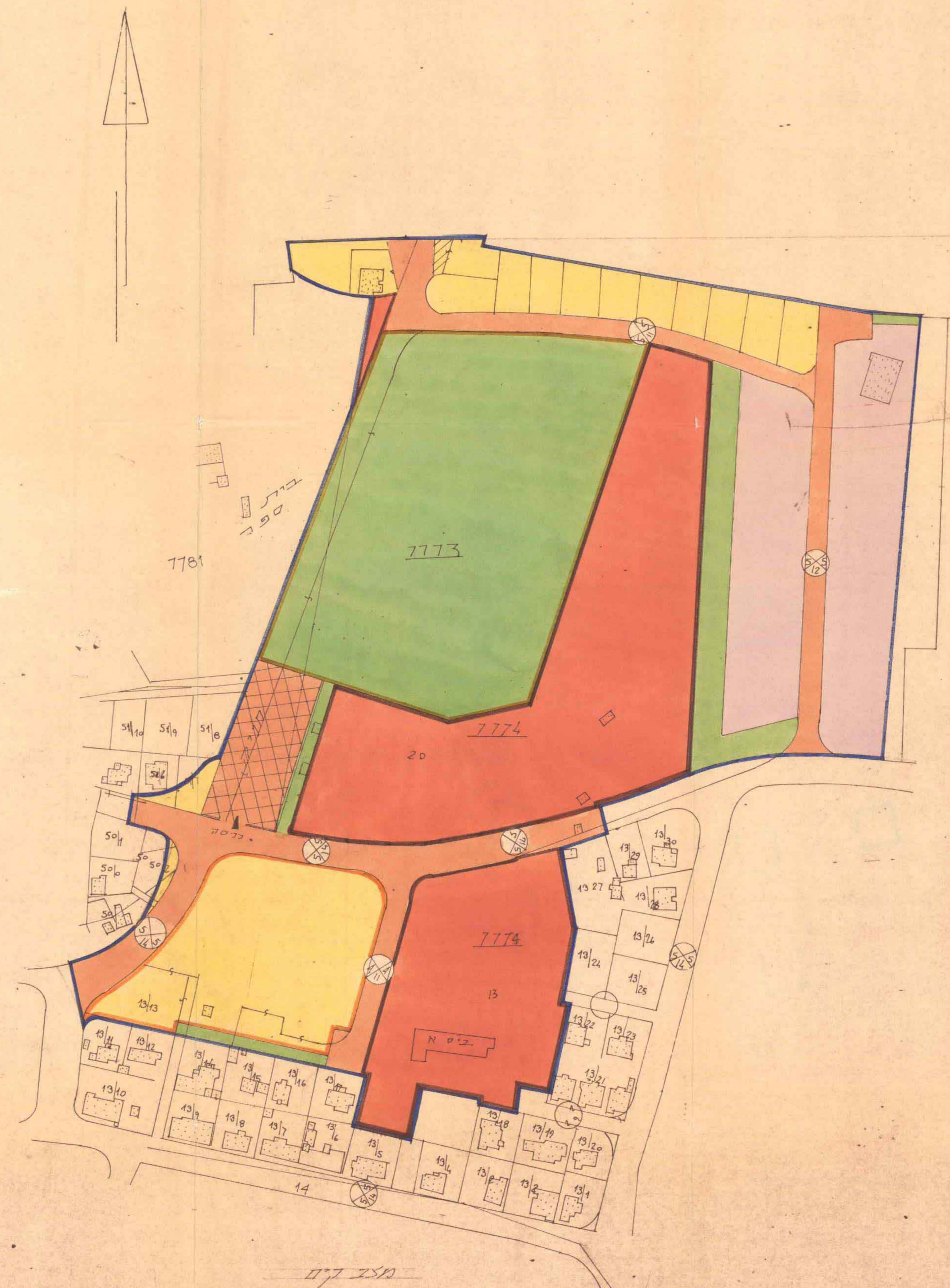
חוק התכנון והבניה השכיח-1965
הוצעה המסמך לבניה לתכנון עיר
ת.מ.ר.כ.מ.ר.

מכונן בסיס: כ"ב/1044/2
להפקיה בישיבה נ"ס
מיום: 1/10/77
מנהל: יעקב זאב

מספר תכנון: 3224
חוק התכנון והבניה השכיח-1965
מספר: 5
תאריך: 3/10/77
מספר: 33/3
מספר: 25/10
מספר: 16/10
מספר: 16/10

נפה : השרון
כפר : טירה
גוש : 7773
חלקה : 13-20
היום : מ.מ. טירה
מתכנן : י. צדיק מהנדס

לפי חוק התכנון והבניה השכיח-1965
מספר: 16/10
מספר: 16/10



- מפת**
- גבול תכנית
 - דרך פאוערת
 - דרך מועעת
 - דרך הולכה
 - דרך לביטול
 - בעני ציבור
 - מגדים ג'
 - מגדים ג' ליחיד
 - תעשייה ופלאכה
 - מדל ספורט
 - צבדי פתוח
 - סרטי פתוח
 - חילת מסחרית
 - חלקה קיימת 13
 - חלקה זמנית 24
 - חלקה שצעת 16