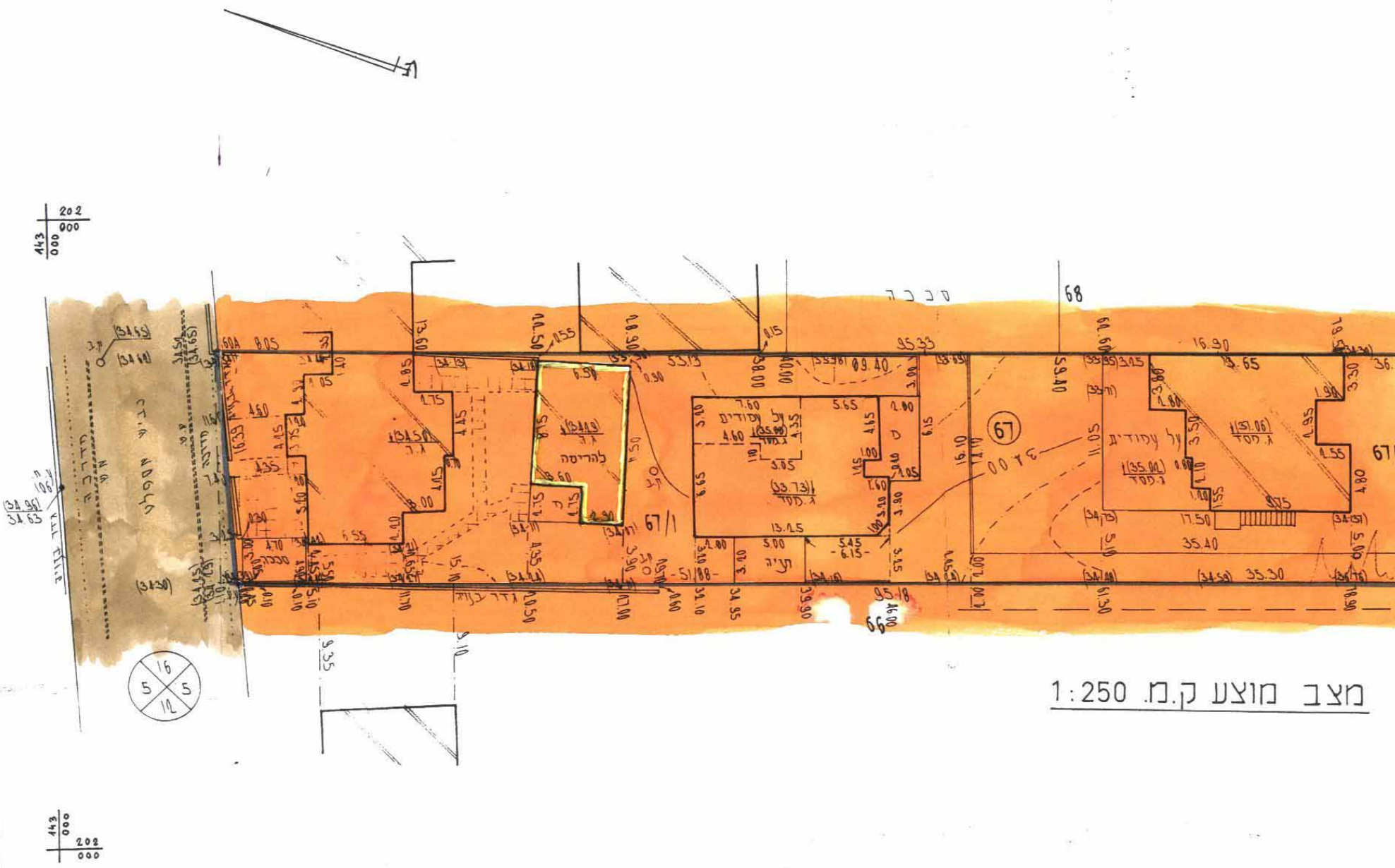
202
000
443
000
סככה
68
67
67/1
66
להריסה
על עמודים
ג.מסד
ג.ר
חניה
גדר בנויה
16
5
5
12
35.40
35.30
17.50
16.90
13.25

מצב מוצע ק.מ. 1:250

879 ,8653 6.11.95 67/1

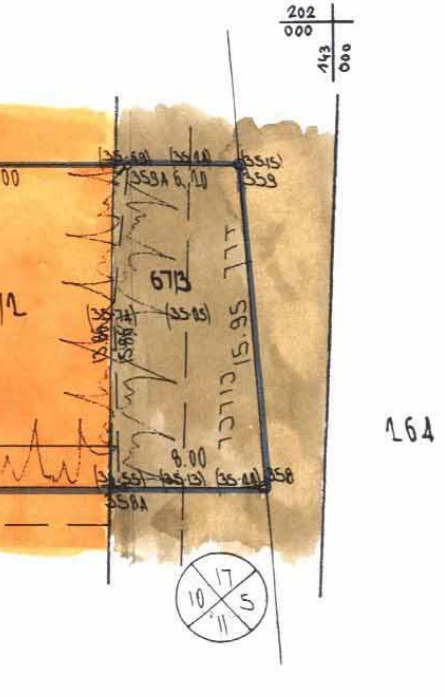
202
000
143
000
359A
359
358
358A
6.10
67/3
דרך כורכר
15.95
8.00
(35.69)
(35.15)
(35.13)
(35.44)
(35.05)
10
17
5
11
264

שטחים

מספרי החלקות ארעי	 סופי	השטחים בדונמים מטר	
67/1		0.923	מגורים
67/2		0.499	מגורים
67/3		0.113	דרך
	(67)	1.535	

המידות והשטחים הם מקורבים ועלולים להשתנות במידת מה עם הכנת המפות לצרכי רישום.

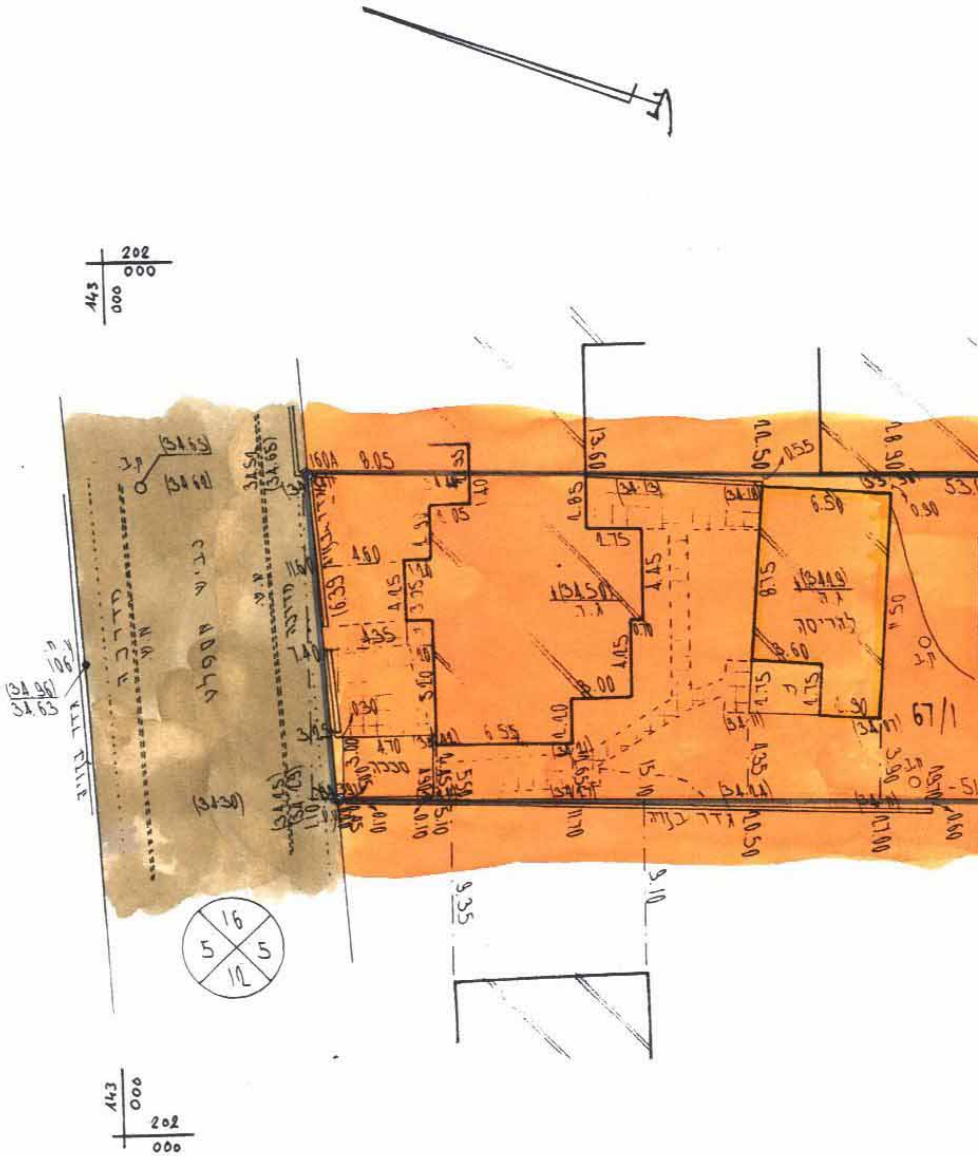
202
000
143
000
160A
8.05
67/1
16.35
4.60
4.45
4.95
4.75
4.85
6.50
6.55
8.00
(34.59)
(34.65)
(34.60)
(34.63)
(34.96)
(34.30)
(34.44)
ג.ח
ע.ח
לגריסה
סככה
גדר בנויה
9.35
9.10
16
5
5
12

8064/94

מודדי חדרה בע"מ

גולדשמידט דב, קליפר דב,

א. אקשטין - מודד מוסמך
י. גולדשמידט - מהנדס גאודטי מודד מוסמך

משרד טכני למדידה והנדסה חקלאית
חדרה, רח' הגבורים 57 ת.ד. 3386 מיקוד 38133
טל 325454, 339358 פקס. 322072

לא לצרכי רישום
חדרה 11.3.94

חבר באגודת המודדים המוסמכים בישראל
מודדי חדרה בע"מ
י. גולדשמיט
מס' רשיון 661
כל הזכויות שמורות ©

עודכן 23.12.96
בדיקת חסר ב חלקה

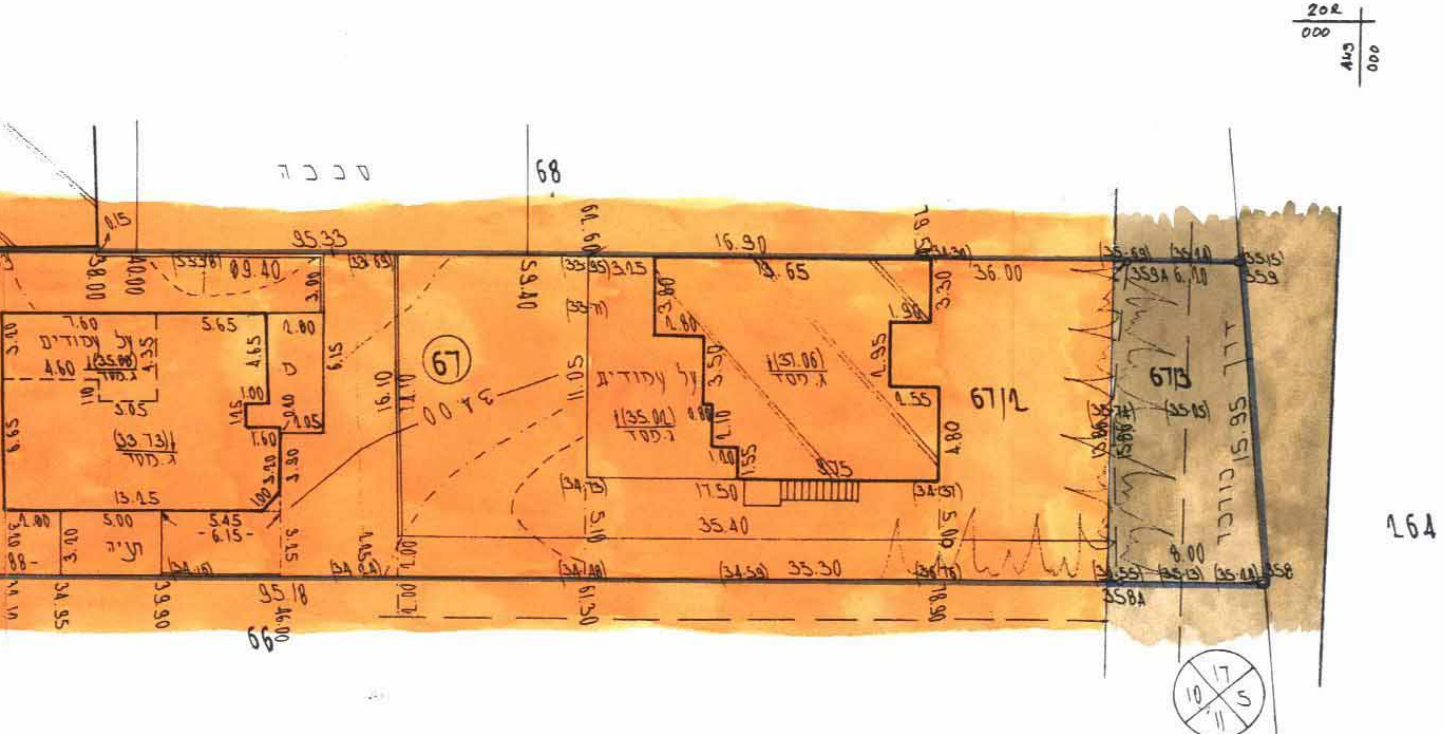
202
000
143
000
סככה
68
35.33
16.90
19.65
36.00
09.40
67
67/2
67/3
על עמודים
ג.מסד
(35.06)
(35.01)
(33.73)
(35.98)
דרך כורכר
15.95
6.00
35.40
35.30
17.50
13.25
359
359A
358
358A
66
264
17
5
11
10

מצב קיים ק.מ. 1:250

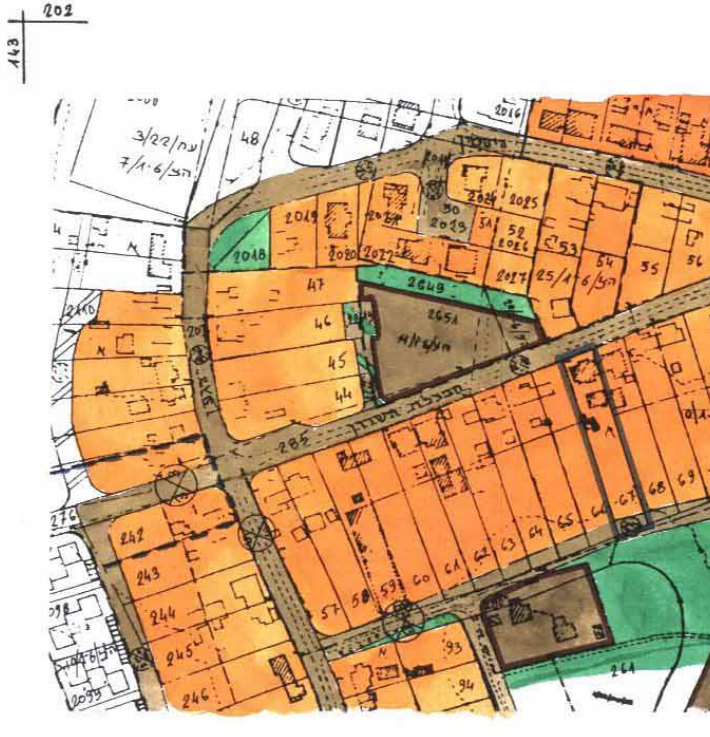
202
143
201.5
48
2018
2019
2024
2025
2649
265A
285
242
243
244
245
246
57
58
59
60
61
62
63
64
65
66
67
68
69
93
94
261

ק.מ. 1:2,500

הועדה המקומית לתכנון ובניה
"שרונים"
הצורן 6, אזורית פולג טל. 8636000
26 -11- 2001
נתקבל
קבלת קהל-נטלי חתימה ....
נמסר ל .... תאריך ....

...מקומית לתכנון ובניה
"שרונים"
הברזל 6, אזורית פולג, טל. 8636000
01 -04- 2...
דואר נכנס - נתקבל
חתימה ....
נמסר ל .... תאריך ....

מחוז המרכז
מרחב תכנון מקומי שרונים
תכנית שנוי מתאר הצ/מק/1-6/44
שינוי לתכנית הצ/1-6/0 ול-הצ/מק/1-6/0א

היוזם: מועצה מקומית אליכין

המתכנן: הועדה המקומית שרונים

הבעלים: מ.מ.י.

החוכר: אריה ישראל ת.ז. 5617379

רח׳ חבצלת השרון 91, אליכין

המקום: גוש 7922 חלקה 67

שטח התכנית: 1,535 מ״ר

ק.מ. 1:10.000 1:2.500 1:250

29 -01- 2002

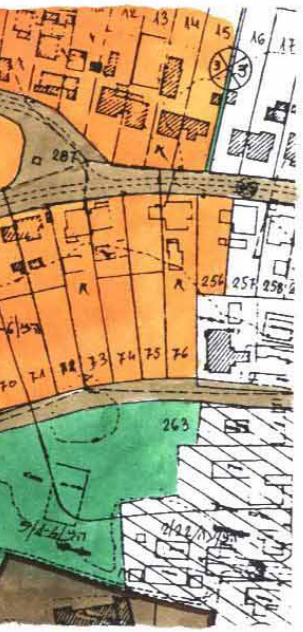
287
254
257
258
263
73
74
75
76
202
143
201.5

תרשים מגרש

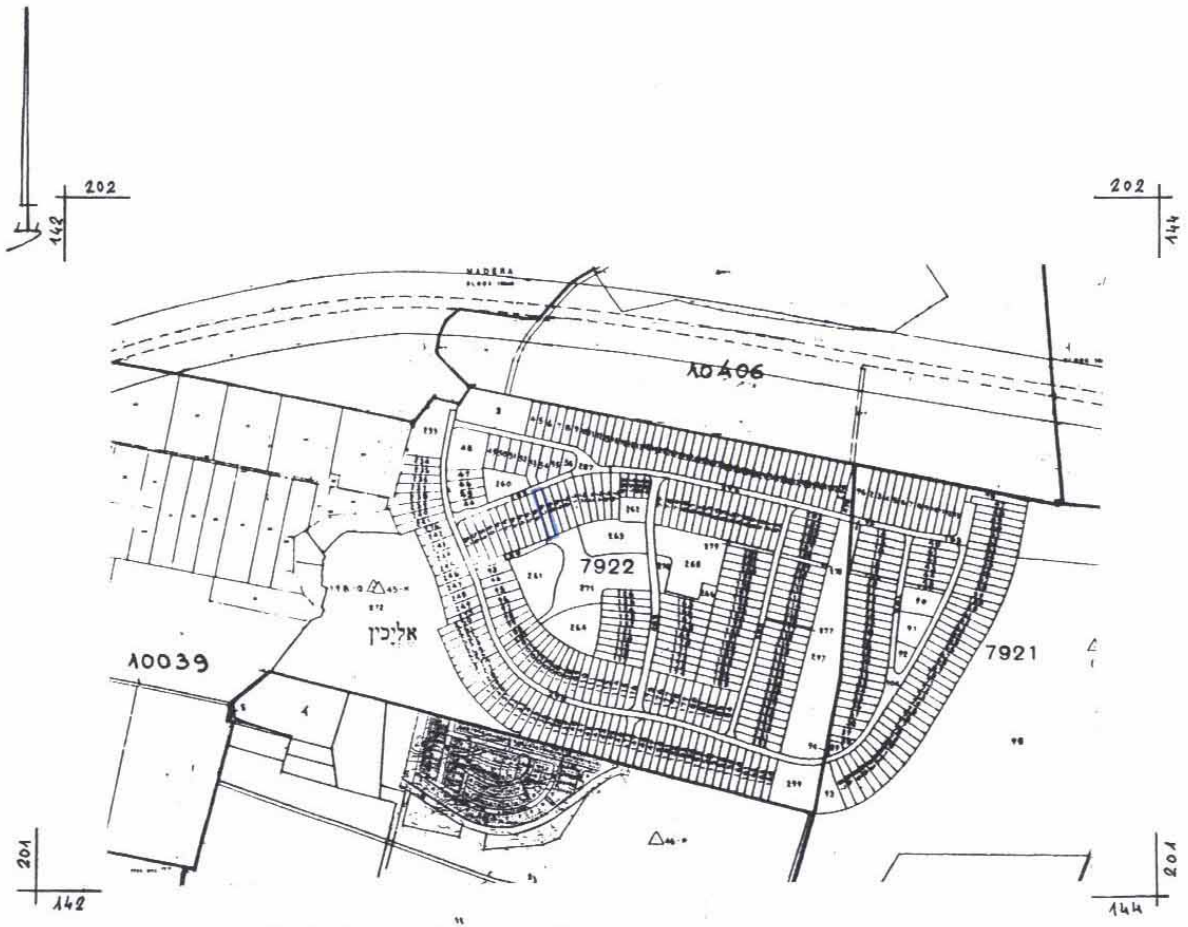
202
143
142
144
201
MADERA
10406
7922
7921
אליכין
10039

תרשים סביבה ק.מ. 1:10,000 ע"פי הצ/1-6/0

מקרא:

▭ גבול תכנית
▭ גבול תכ. מפורטות
🟧 אזור מגורים א׳
🟫 דרך מאושרת
🟨 מבנה להריסה

תאריך: 1/98
7/98
2/00
12/00

תתימות ואישורים:

מועצה מקומית אליכין
5/3/01

ועדה מקומית "שרונים"
אישור תכנית מס׳ הצ/מק/1-6/44
הועדה המקומית החליטה לאשר את התכנית
בישיבה מס׳ 2001/00 ביום 27/11/00
סמנכ״ל תכנון יו״ר הועדה

5 -03- 2001

שרטטה: ג׳ני מיכאלוביץ