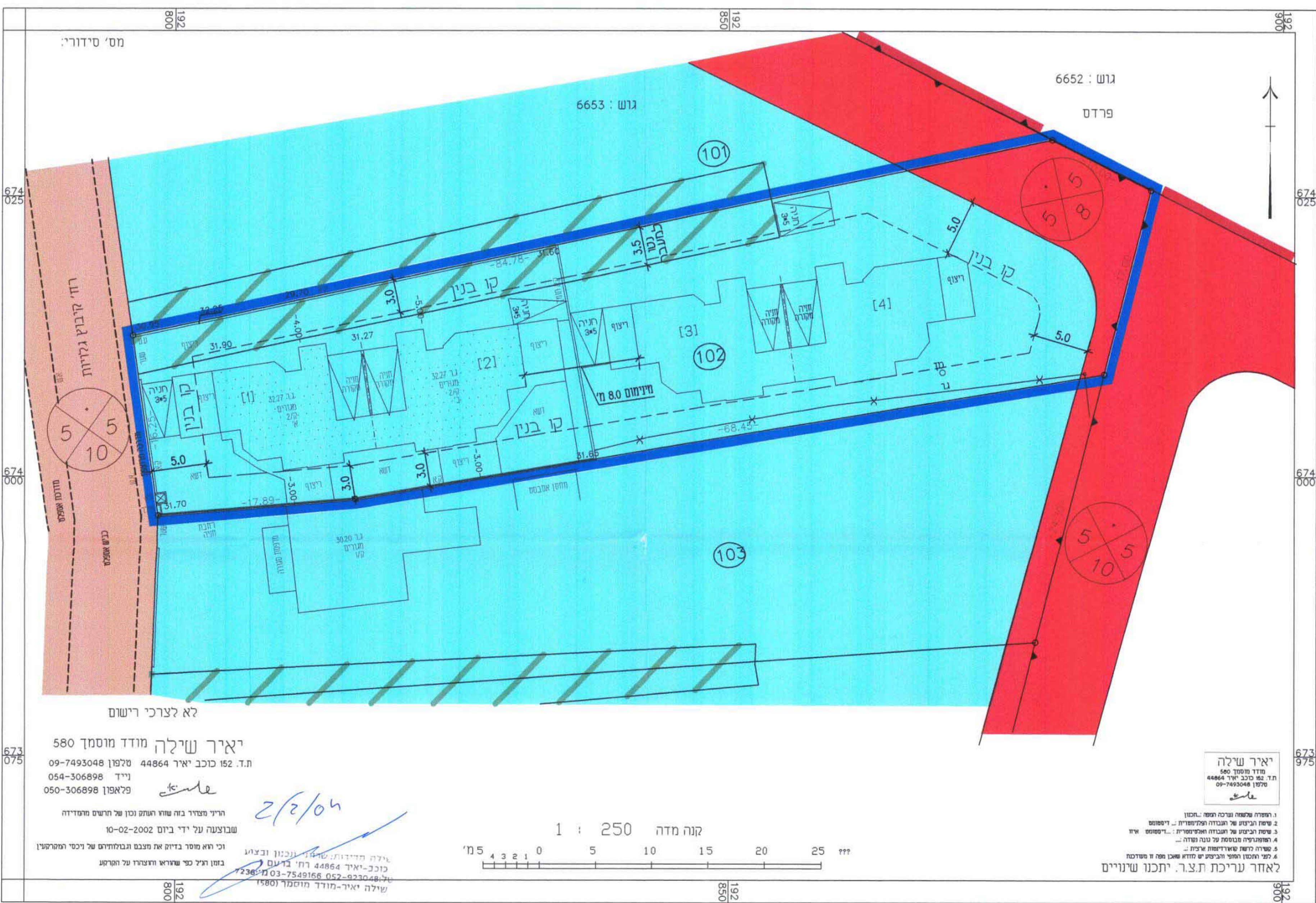




מצב קיים לפי הרובמאס 600 ק.מ. 1 : 250



מצב מוצע ק.מ. 1 : 250

מקרא למצב הקיים ולמצב המוצע:

- גבול התכנית
- מגורים ב
- דרך מוצעת
- שבץ
- דרך קיימת או מאושרת
- זכות מעבר זמנית

בדק וניתן לספק/ לאשר
 החלטת ועדה המונית / גשמה מיום 26.02.04
 אדרי' גרון ד"ר
 תאריך: 26.02.04
 משרד הפנים
 מנהל תכנון
 04.02.2004
 משרד הפנים
 מנהל תכנון
 2.2.2004
 נתקבל
 חוק מס' 106

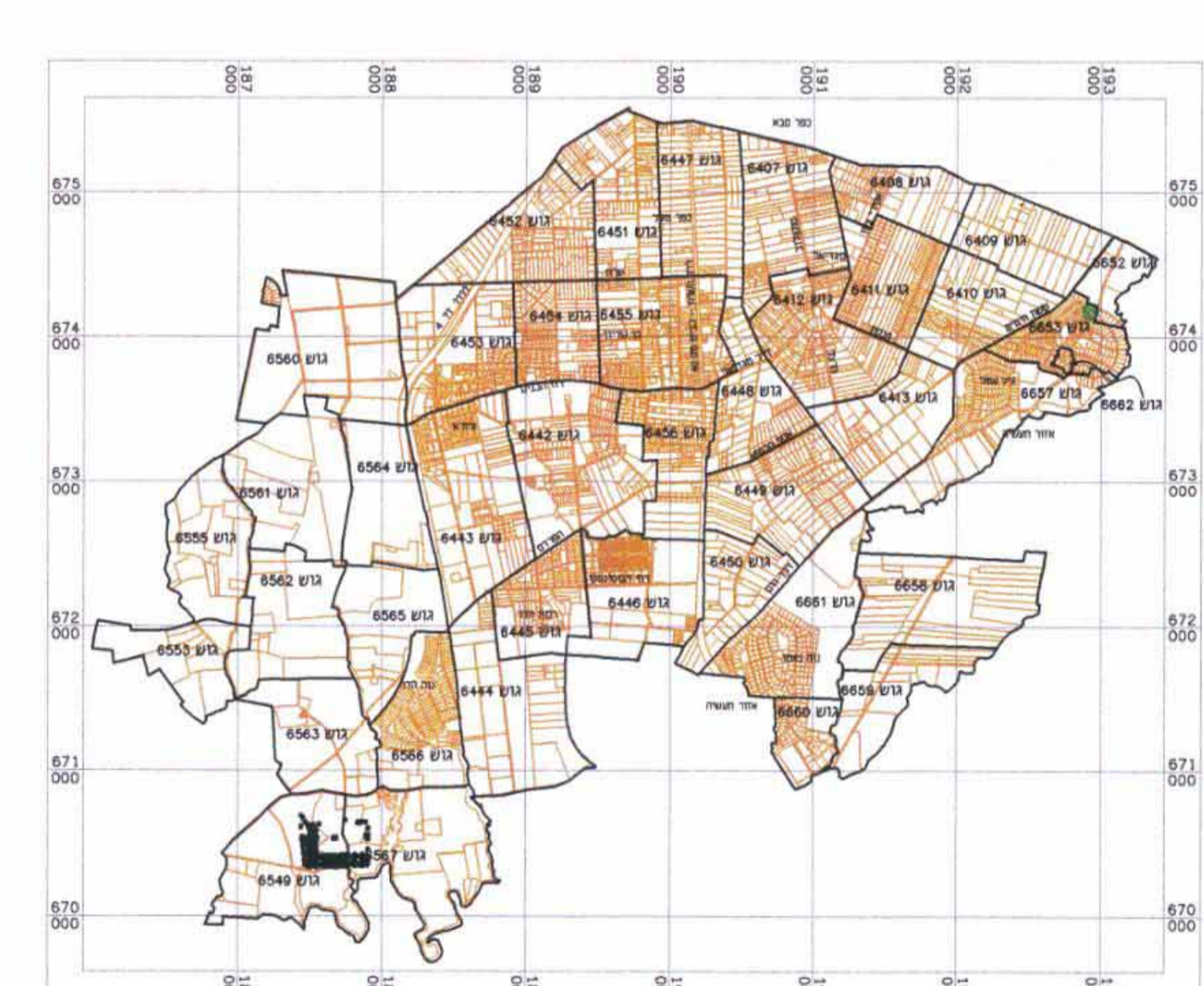
מחוז המרכז
 מרחב תכנון מקומי 'הדרים'
 תכנית מתאר מפורטת הרובמאס 600
 שניו לתכניות מתאר מפורטות:
 הרובמאס 600, הרובמאס 1781, הרובמאס 1802
 נפה : פתח-תקה
 מקום : הוד השרון
 רחובות : קיבוץ גלויות
 גוש : 6653
 חלקה : 102
 שטח התכנית : 1.781 דונם
 בעלי הקרקע : מינהל מקרקעי ישראל
 יוזם התכנית : חנן רובינשטיין, רח' קיבוץ גלויות 33, הוד השרון
 טל. 09-7414325, 053-290443

המתכנן : דוד אמרתי
 טל. 09-7601095, מס. רישון 35785
 חתימת המתכנן
 חתימת היוזם
 חתימת בעלי הקרקע

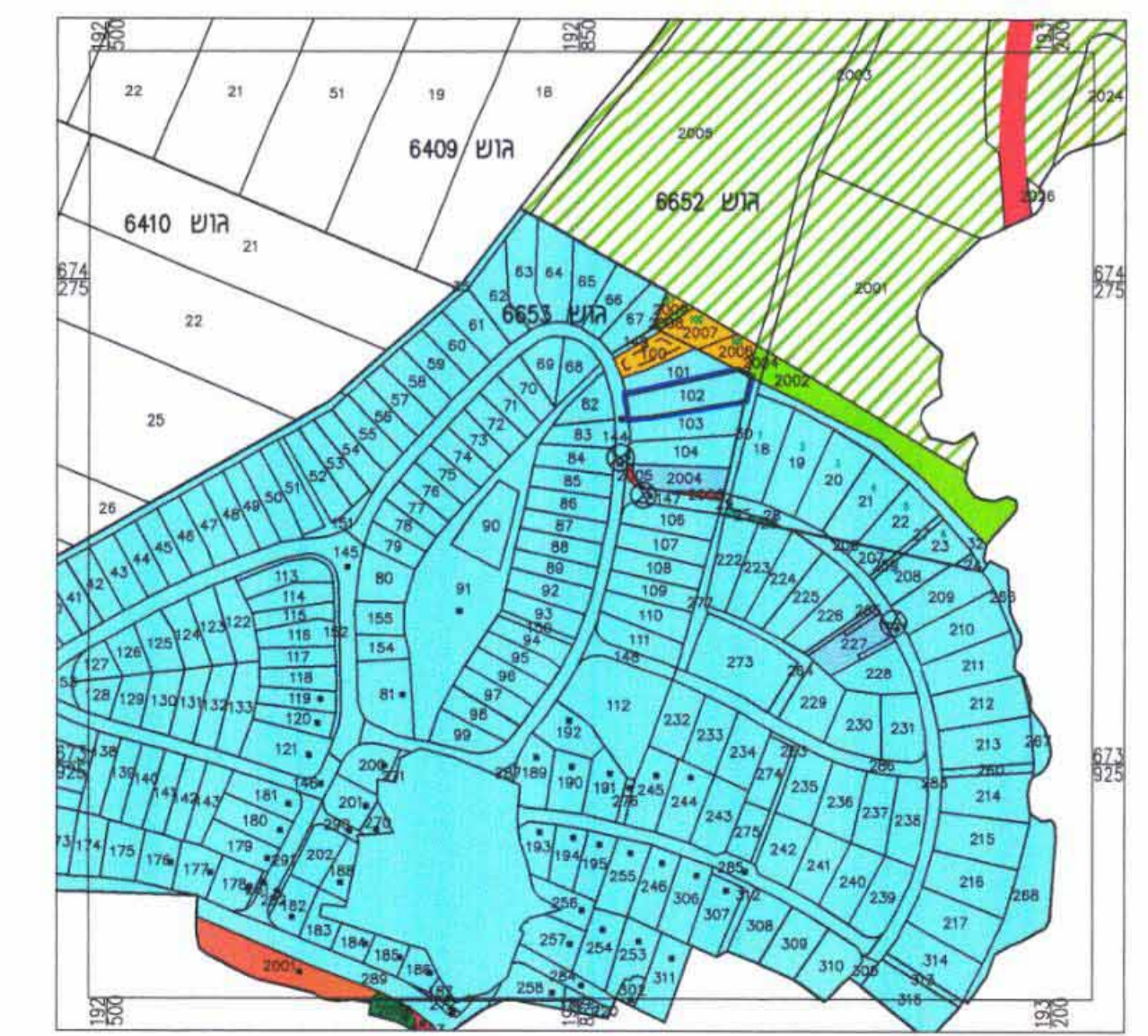
לוח שטחים ויחיד

יחיד	מוצע	קיים	שטח בד' שטח בד'
1	-	1.781	מגורים א
3	1.630	-	מגורים ב
	0.151	-	דרך מוצעת
4	1.781	1.781	סה"כ

- תאריך : 17.03.02
- עדכון : 12.05.02
- עדכון : 01.07.02
- עדכון : 27.01.03
- עדכון : 10.02.03
- עדכון : 26.02.03
- עדכון : 13.10.03
- עדכון : 28.12.03



תרשים התמצאות כללי



תרשים סביבה ק.מ. 1 : 5000

תוכנית זרימה
 עיני
 כיום
 4.2.04
 הועדה המקומית לתכנון ולבניה
 "הדרים"
 4.2.04