

מחוז המרכז שלח תכנון עיר דמלה

תכנית בנין עיר מפורטת מס' לה/6
נפח: דמלה
עיר: דמלה

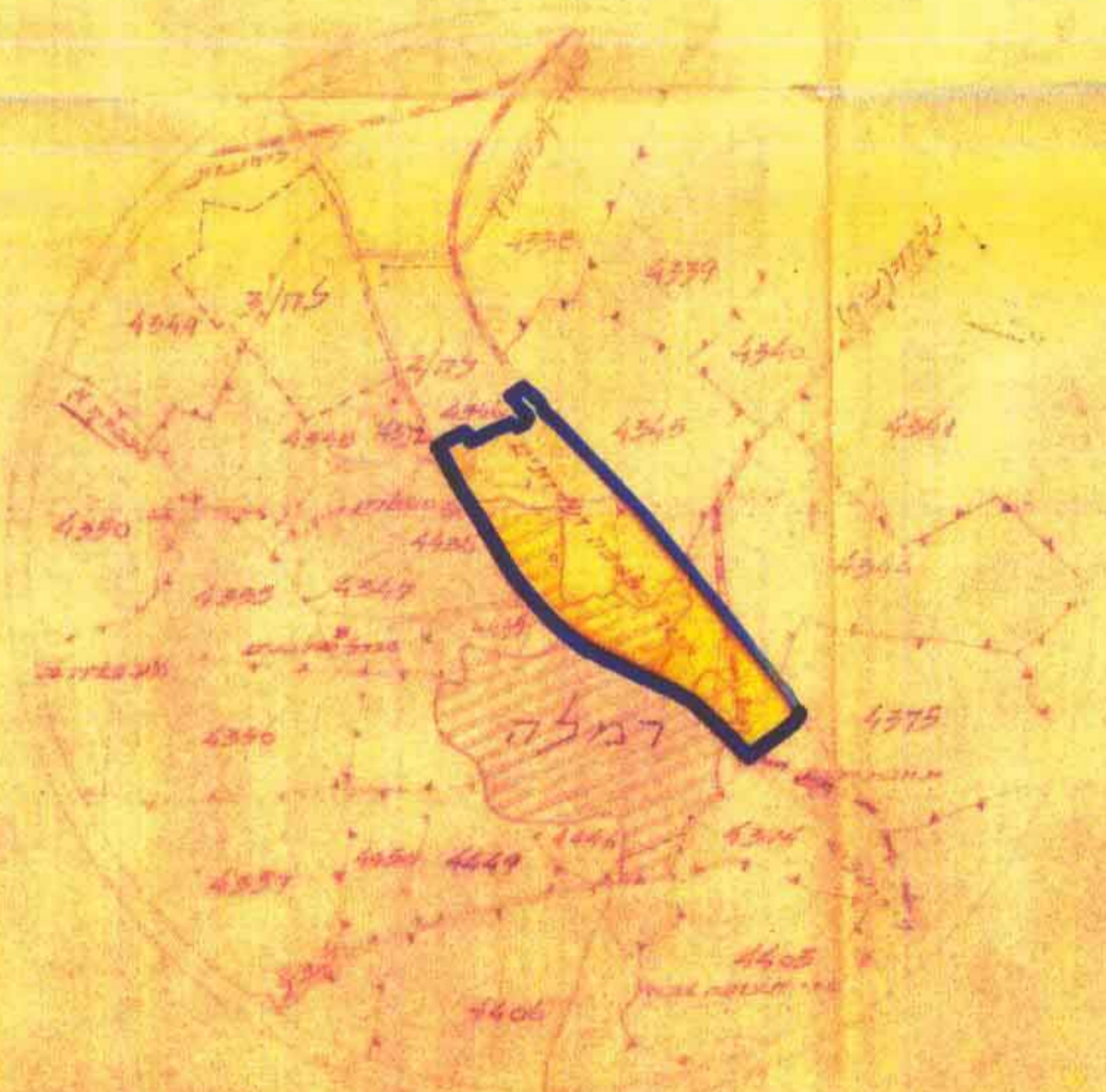
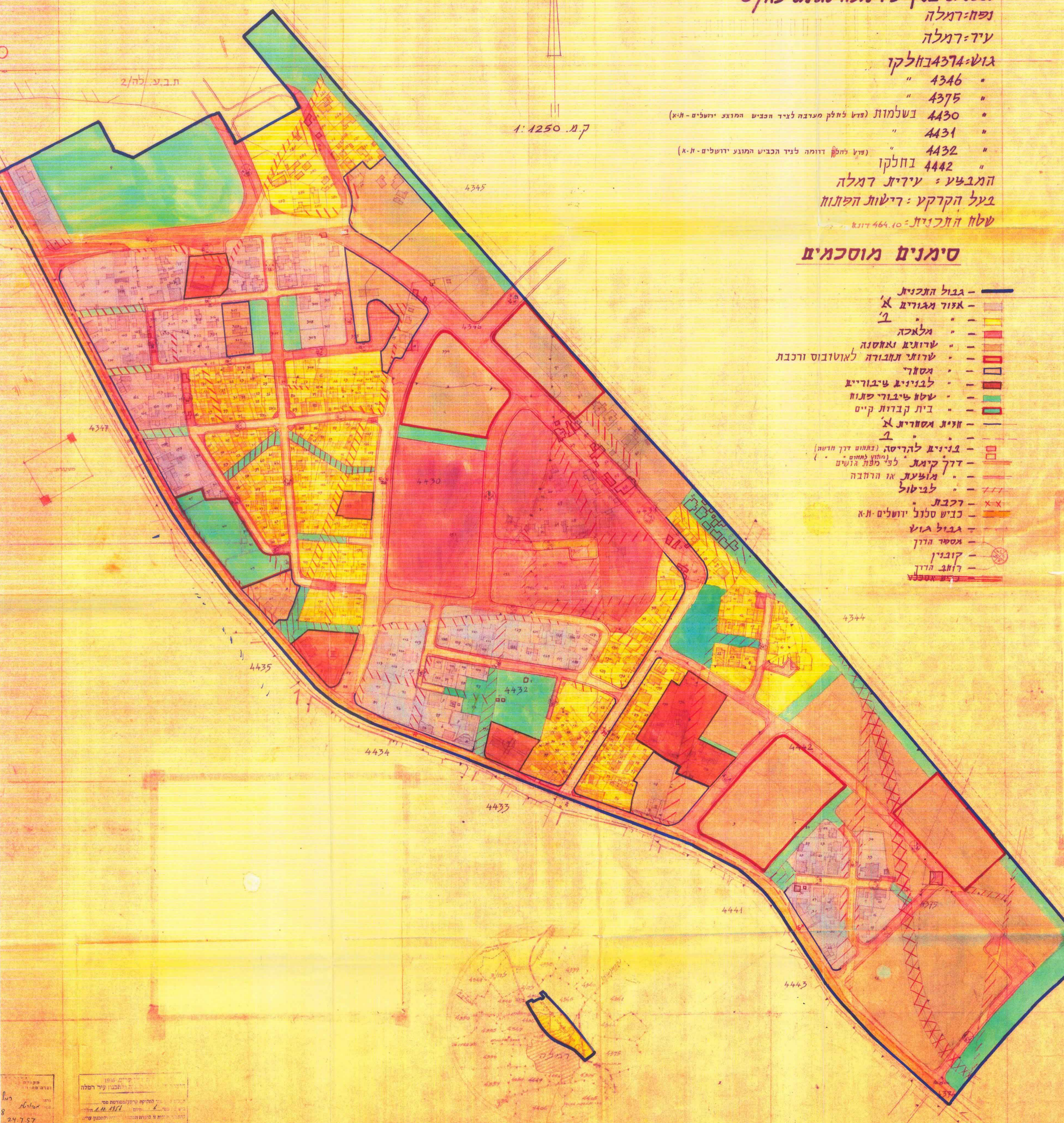
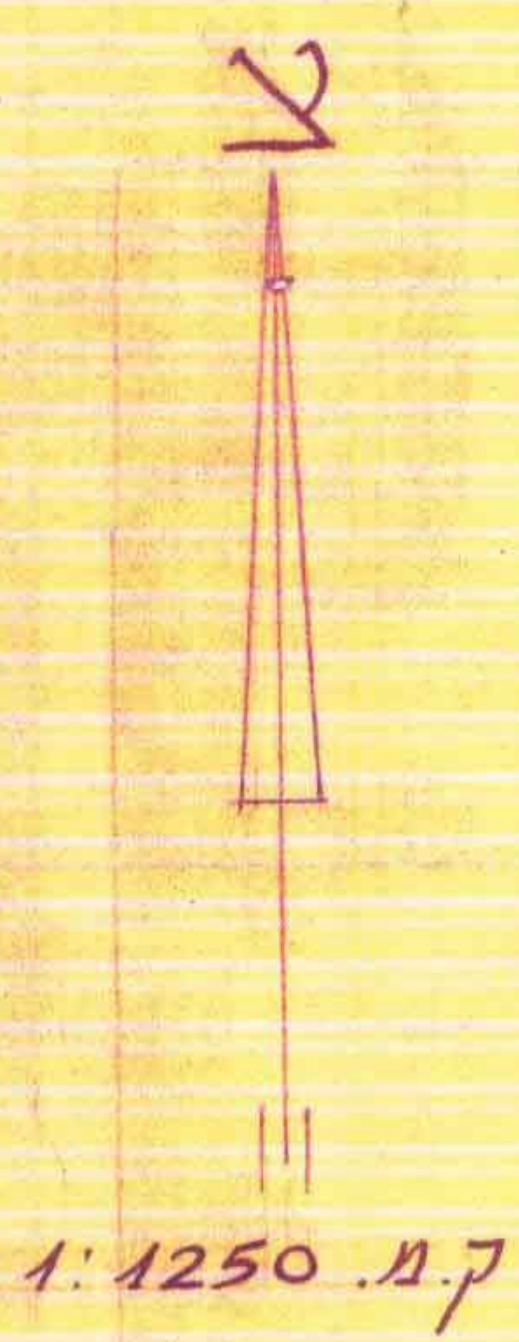
גוש: 4374 בחלקו

- " 4346 "
- " 4375 "
- 4430 בשלמות (פול לחלק מערבה לציד הכביש המוצע ירושלים-ת.א.)
- " 4431 "
- " 4432 "
- 4442 בחלקו (פול לחלק דומה לציד הכביש המוצע ירושלים-ת.א.)

המבצע: עיריית דמלה
בעל הקרקע: רישות הפתוח
שלח התכנית: 464.10 דונא

סימנים מוסכמים

- גבול התכנית
- אזור מגורים א'
- " ב'
- מלאכה
- שירותים ואחסנה
- שירותי תחבורה לאוטובוס ורכבת
- מסודר
- לבנינים שיבוריים
- שלח שיבורי פתוח
- בית קברות קיים
- חזית אסורית א'
- ב'
- בנינים להריסה (בתווך דרך חדשה) (מחוז לתוים)
- דרך קיימת לפי מפת גושים
- מוצעת או הרחבה
- לבטול
- רכבת
- כביש סגור ירושלים-ת.א.
- גבול גוש
- מספר הדרך
- קוביץ
- רחוב הדרך
- רחוב אסור



תרשית הסביבה
ק.מ. 1:20,000

מס' תכנית: 24.7.57
מס' ת.מ.מ. 8
מס' ת.מ.מ. 58
מס' ת.מ.מ. 8
מס' ת.מ.מ. 58