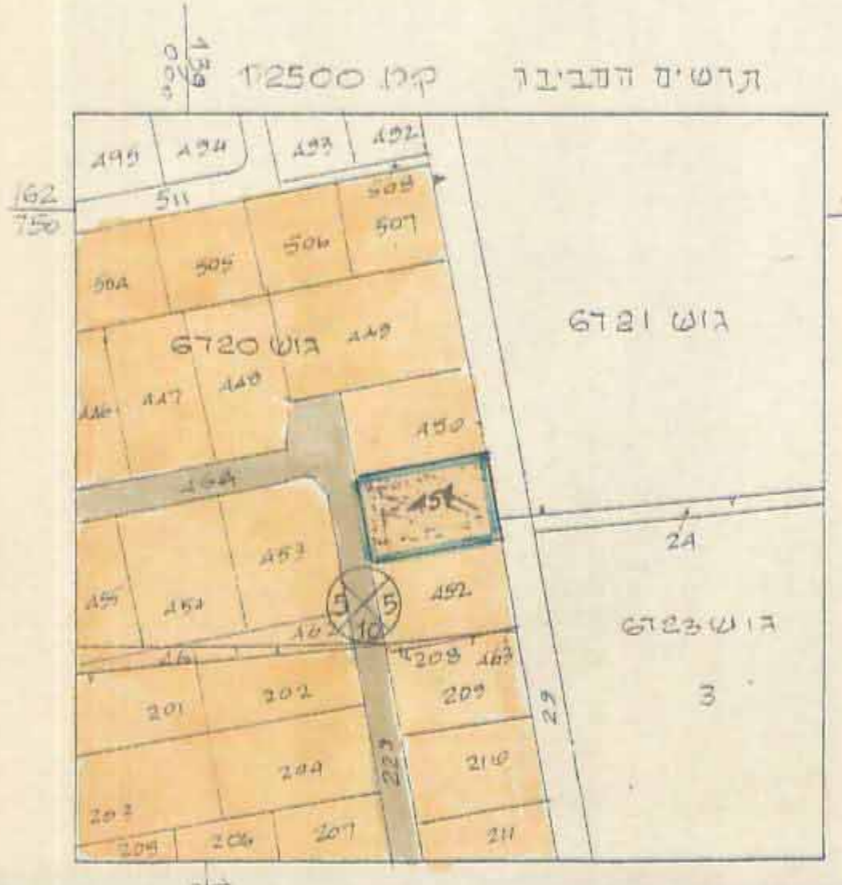
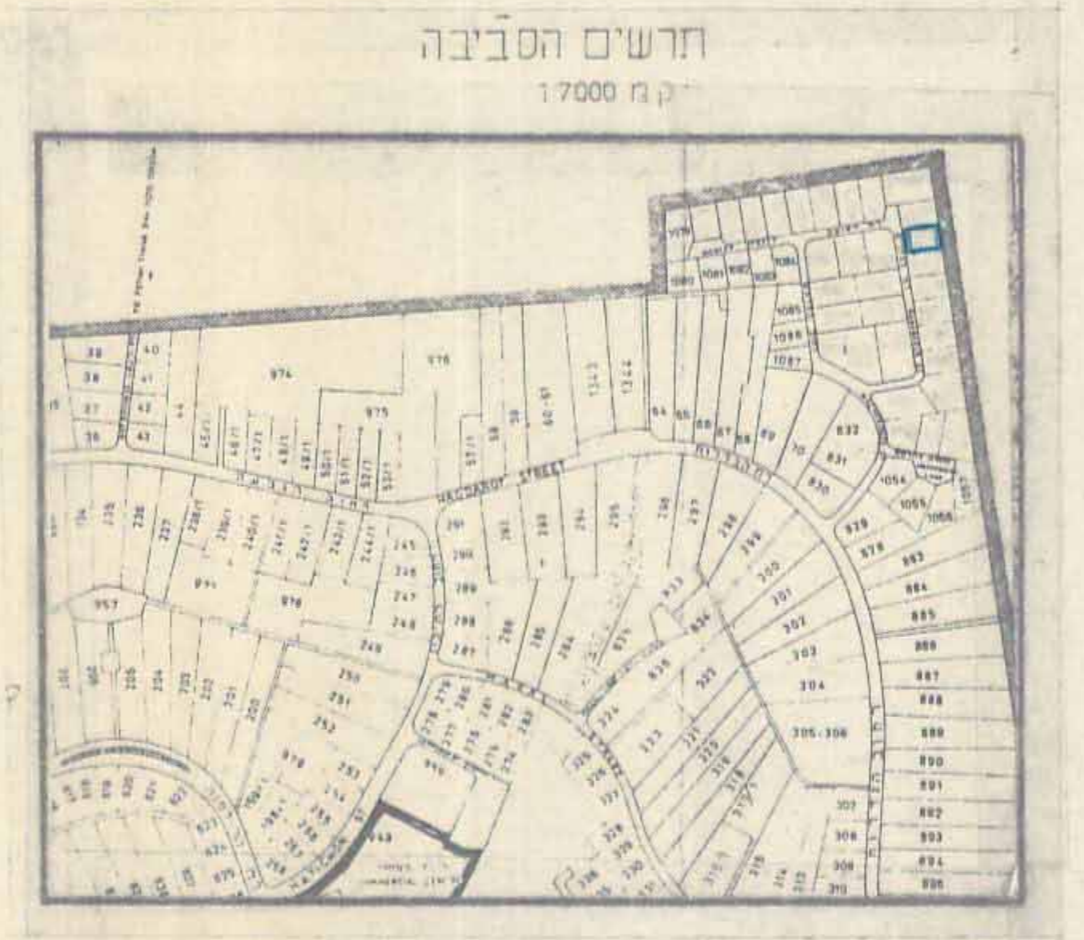


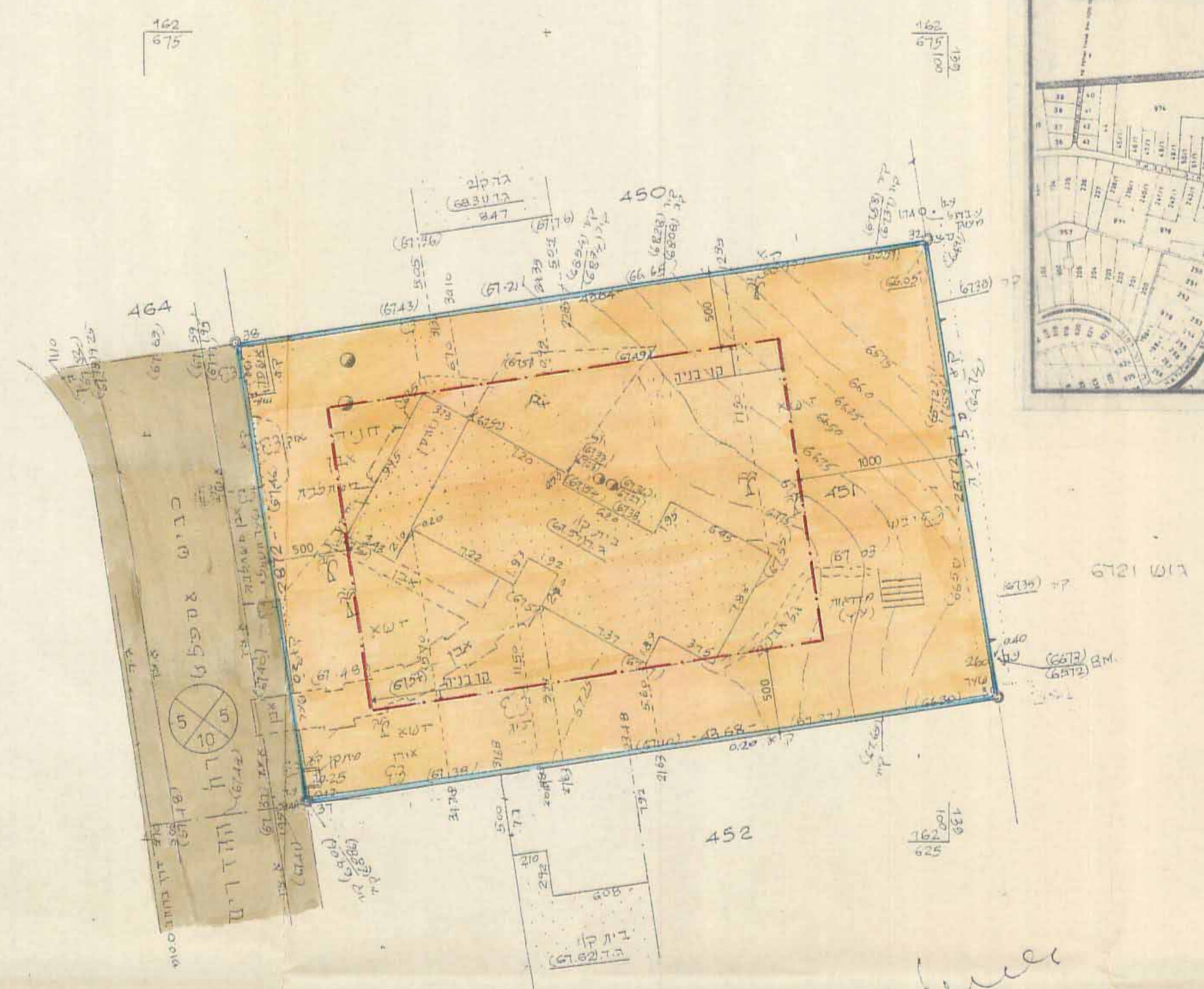
מרחב תכנון מקומי המרכז
 תכנית מפורטת מס' ממ/מק/4131
 שינוי לתכנית מס' שד/23/534
 שד/25/534/ג1, שד/23/534/ג2
 מסמך ב
 מחוז : ממ/4031

המרכז : מחוז
 הנפה : פתח תקוה
 מועצה מקומית : סביון
 גוש : 6720
 חלקה : 451
 מגרש : 1068
 היזום : ועדה מקומית לאכזר
 הפקד תכנון מס' 1068
 הועדה המקומית החליטה לאשר את התכנית
 בשיעור מס' 99016 ביום 3.11.94
 בעלי הקרקע : ד"ר יצחק סימנטוב 121 יהוד טל' 03/5361052
 מינהל מקרקעי ישראל
 שטח התכנית : 1,253 מ"ר
 המתכנן : מוגרבי רוני
 רח' אלון 2 סביון טל' 03/5348116
 תאריך : 17/5/99

מקרא:
 גבול התכנית —
 קו בנין —
 אזור מגורים
 דרך קיימת
 בנין להריסה



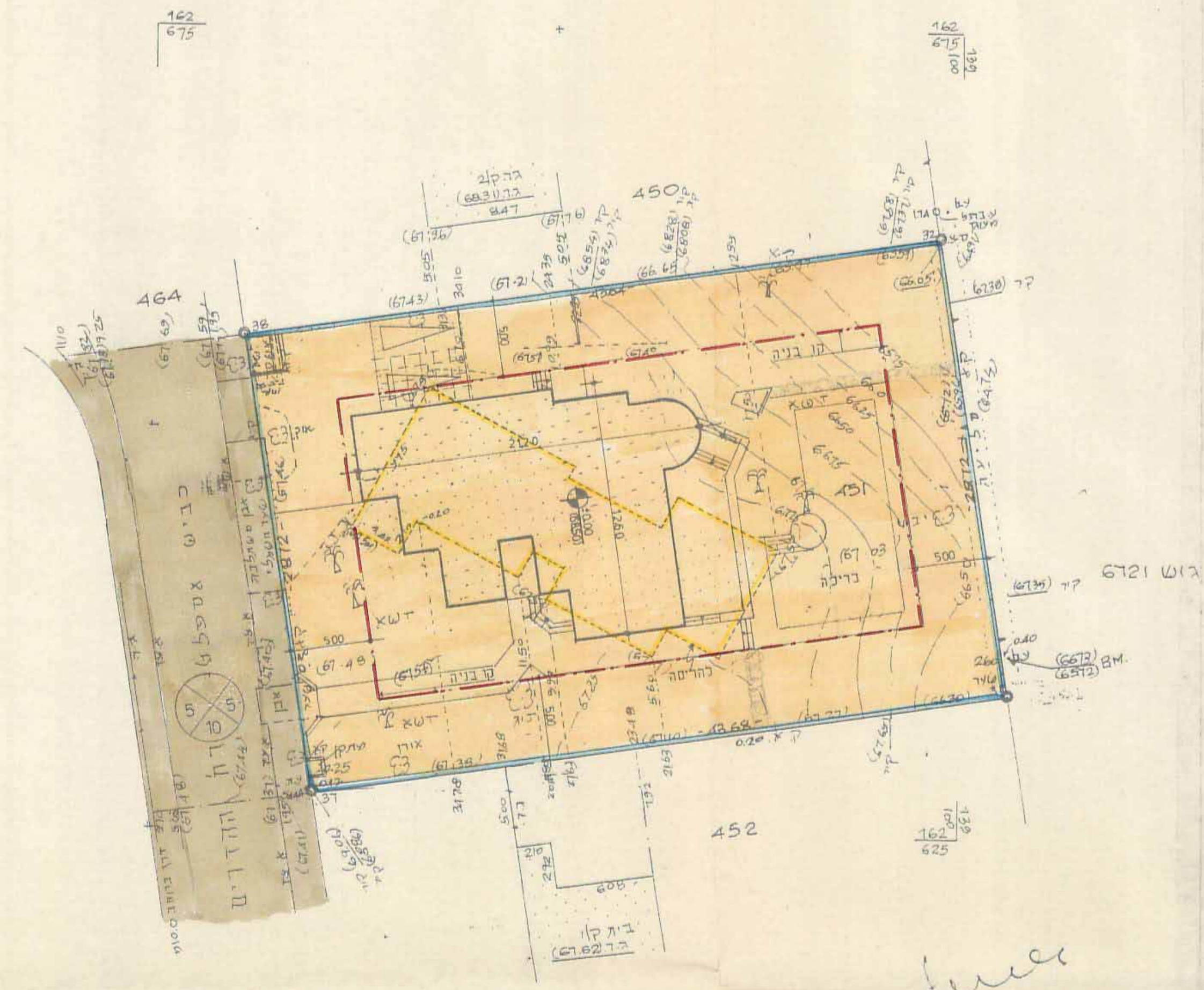
מצב קיים
 1:250



העדות
 הגבאים מבוטטים על נק' 1662 (של שהלכת העידיה)
 טוברה 59765
 הסופרים בשרג'ים קוטנים גבאים

הוספה עודכנה בתאריך 29/12/94
 לא לצדכי די שום
 9. 3. 1994
 אלחנן רוזנבלג מודד טוסטך טררשיון: 60 רח' הגורש 48 כפר שמריהו 46910 טל' 03-552233

מצב מוצע
 1:250



הוספה עודכנה בתאריך 29/12/94
 לא לצדכי די שום
 9. 3. 1994
 אלחנן רוזנבלג מודד טוסטך טררשיון: 60 רח' הגורש 48 כפר שמריהו 46910 טל' 03-552233