

עותק תואם לתוכנית  
להפקדה / מתן חוקר  
נשלח ביום 18/06/99

הועדה המקומית לתכנון ובניה  
י ש ר ו נ י ס  
8636000  
הצורן 6, אזורית נפת שרון  
28-04-2003  
נתקבל  
קבלת קהל - ליאת חזיה  
(מספר 2 תאריך)

**מרחב תכנון מקומי שרונים  
מחוז המרכז - נפת השרון**

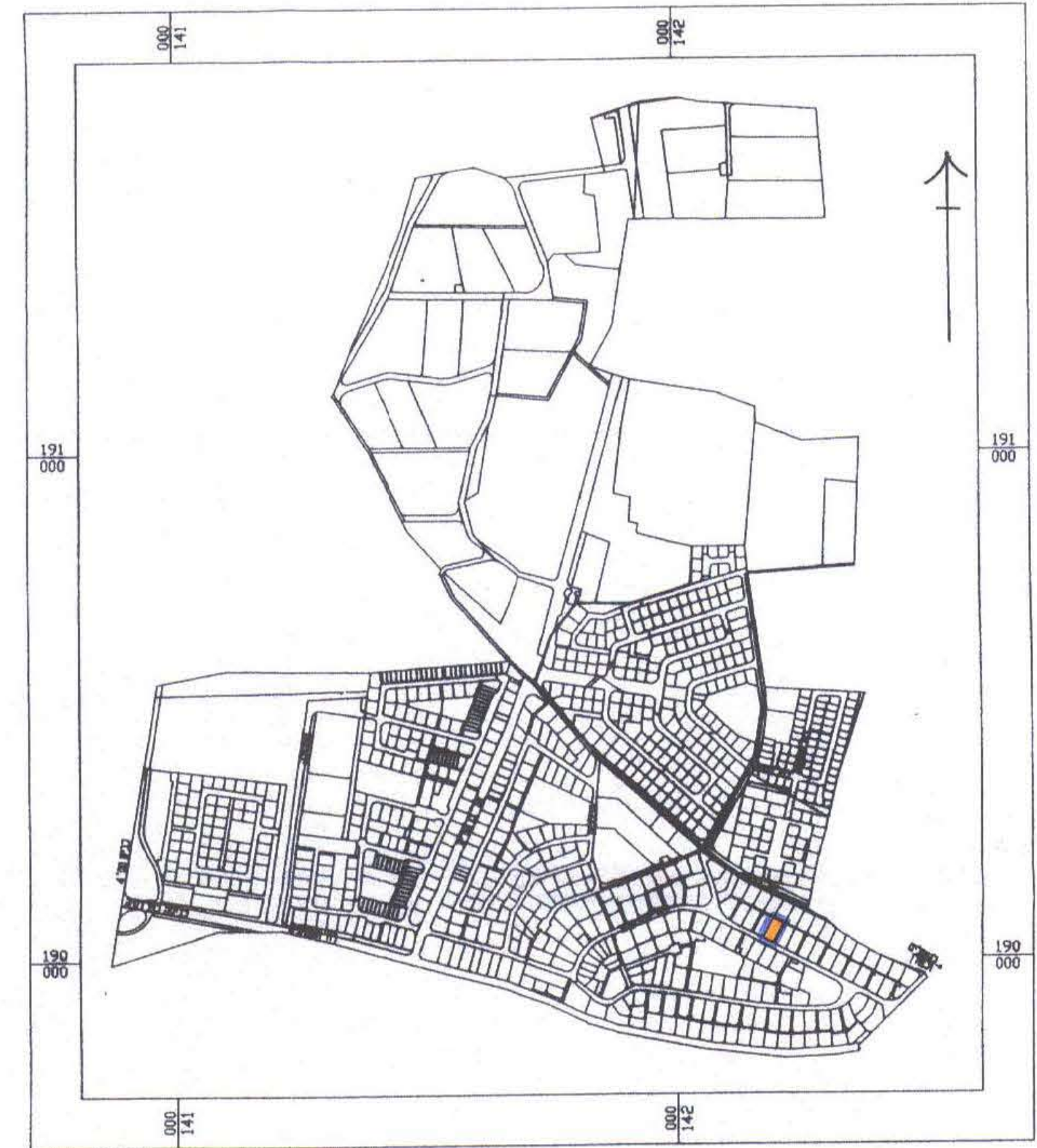
**תכנית שנוי למתאר/מפורטת הצ/מק/1-3/116  
שנוי לתכנית הצ/31-1-3/125**

**המקום: פרדסיה  
גושים: 8002  
חלקות: 125**

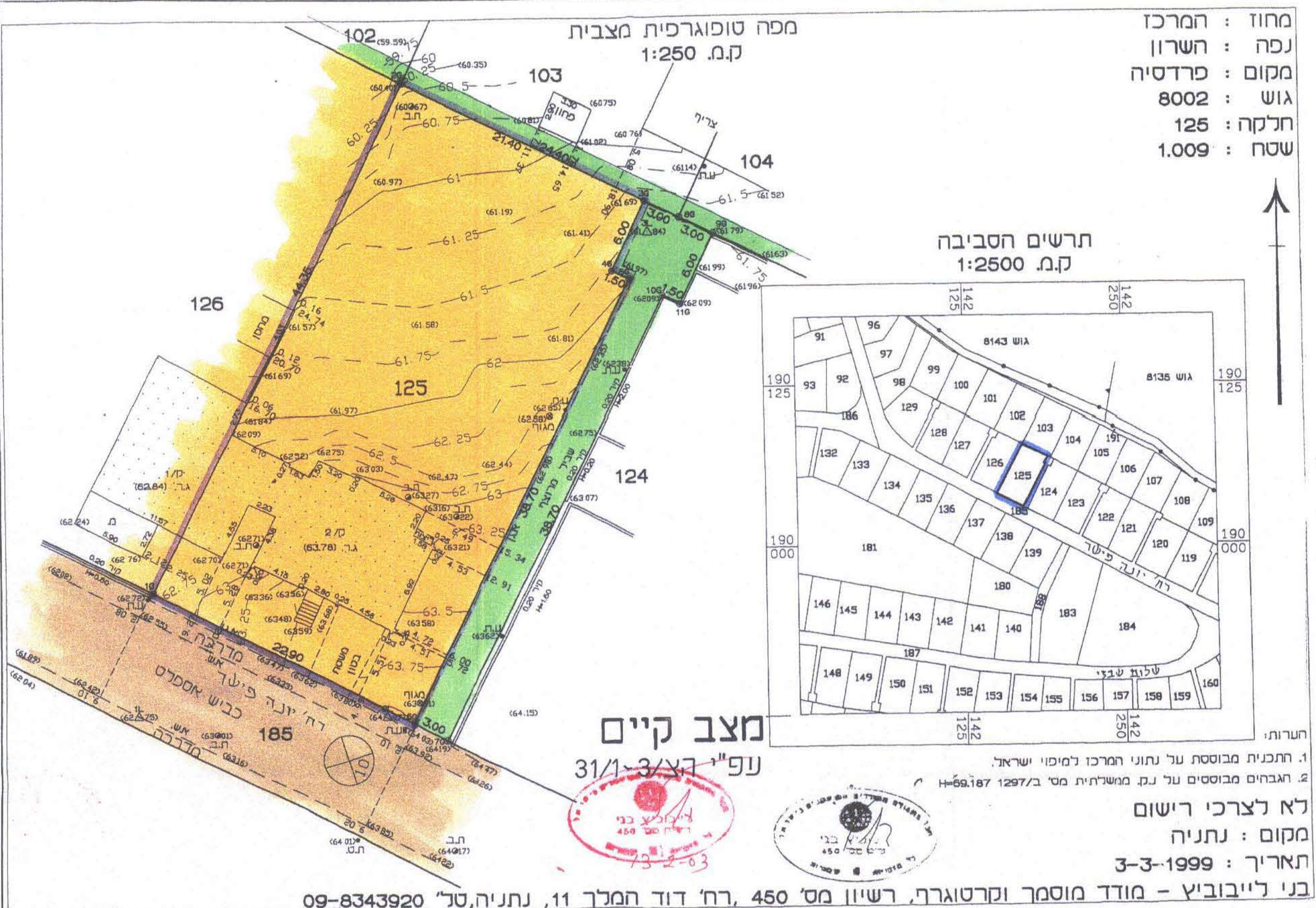
**היום והמגיש: מי"מ פרדסיה  
המתכנן: הועדה המקומית שרונים  
אדרי"ש מלצר  
בעלי הקרקע: מ"מי**

**שטח התכנית: 1009 מ"ר  
קנ"מ: 1:250, 1:5000, 1:10,000**

**התימות ואישורים:**  
תאריך: 11/8/99  

תרשים סביבה 1:10,000



מחוז : המרכז  
נפה : השרון  
מקום : פרדסיה  
גוש : 8002  
חלקה : 125  
שטח : 1.009

תרשים הסביבה  
1:2500 ק.מ.

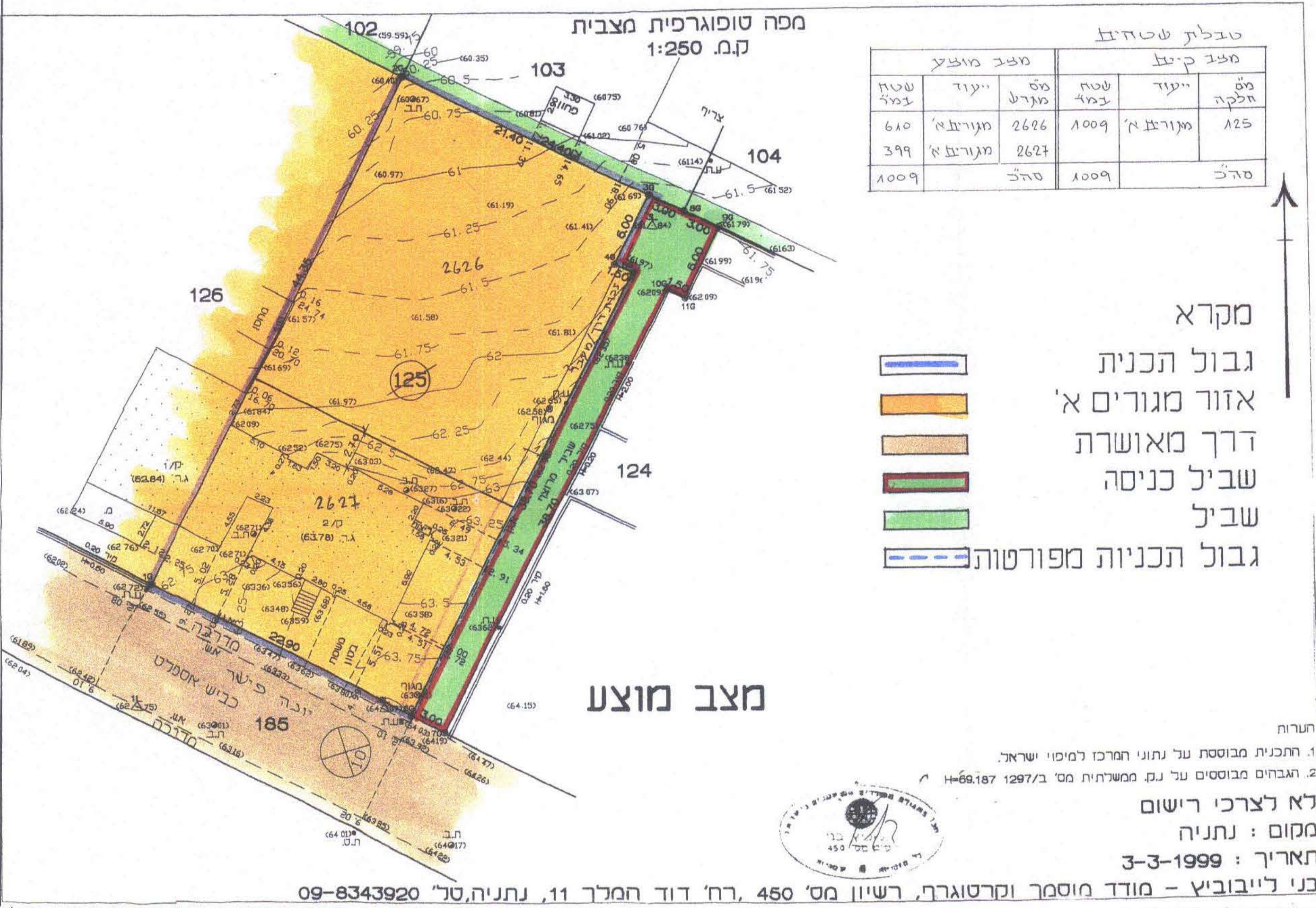


מצב קיים  
עפ"י הצ/31/1-3/125

הערות:  
1. התכנית מבוססת על נתוני המרכז למיפוי ישראל.  
2. הגבהים מבוססים על נת. ממסלחית מס' ב/1297/69-89.  
לא לצרכי רישום  
מקום : נתניה  
תאריך : 3-3-1999  
בני לייבוויץ - מודד מוסמר וקרטוגרף, רשיון מס' 450, רח' דוד המלך 11, נתניה, טל' 09-8343920



תרשים סביבה 1:5000



טבלת שטחים

מצב קיים		מצב מוצע	
שטח	ייעוד	שטח	ייעוד
125	מגורים א'	2626	מגורים א'
399	מגורים א'	2627	מגורים א'
1009	סה"כ	1009	סה"כ

- מקרא
-  גבול תכנית
  -  אזור מגורים א'
  -  דרך מאושרת
  -  שביל כניסה
  -  שביל
  -  גבול תכניות מפורטות

הערות:  
1. התכנית מבוססת על נתוני המרכז למיפוי ישראל.  
2. הגבהים מבוססים על נת. ממסלחית מס' ב/1297/69-89.  
לא לצרכי רישום  
מקום : נתניה  
תאריך : 3-3-1999  
בני לייבוויץ - מודד מוסמר וקרטוגרף, רשיון מס' 450, רח' דוד המלך 11, נתניה, טל' 09-8343920

דוד אמנוני  
אדריכל המחוז  
06-04-2003

ועדה מקומית "שרונים"  
אישור תכנית מס' 31/1-3/125  
הועדה המקומית החליטה לאשר את התכנית  
בשיבה מס' 105 ביום 28/06/99  
ממנה על המחוז ירד יעקוב