

מרחב תכנון מקומי אל-טירה
 תוכנית שינוי מס' טר / /
 שינוי לתוכנית מס' במ/טר/3006
 אחוד וחלוקה בהסכמת הבעלים

מחוז : המרכז
 נפה : השרון
 ישוב : טירה
 גוש : 7771
 חלקות : 37
 היוזם : מנסור עבד אלרחמאן
 בעלים : שונים
 המחבר : ד"ר פהמי בשארה
 אדריכל ומתכנן עירוני : *ד"ר פהמי בשארה*
 שטח התוכנית : 2.466 ד'
 קנ"מ : 1:500
 מס' יח"ד מאושר : 15 יח"ד



טבלת שטחים

הבעלים	שטחים ברום סטר	מספר חלקות	לפי תב"ג
	0.719	9/37	
	0.550	10/37	
	0.646	11/37	
	0.646	12/37	
שביל	0.105	22/37	
	2.466	37A	

טבלת שטחים מוצעת

הבעלים	שטחים ברום סטר	מספר חלקות	לפי תב"ג
	0.902	4/37	
	0.550	7/37	
	0.909	1/37	
שביל	0.105	22/37	
	2.466	37A	



מקרא :

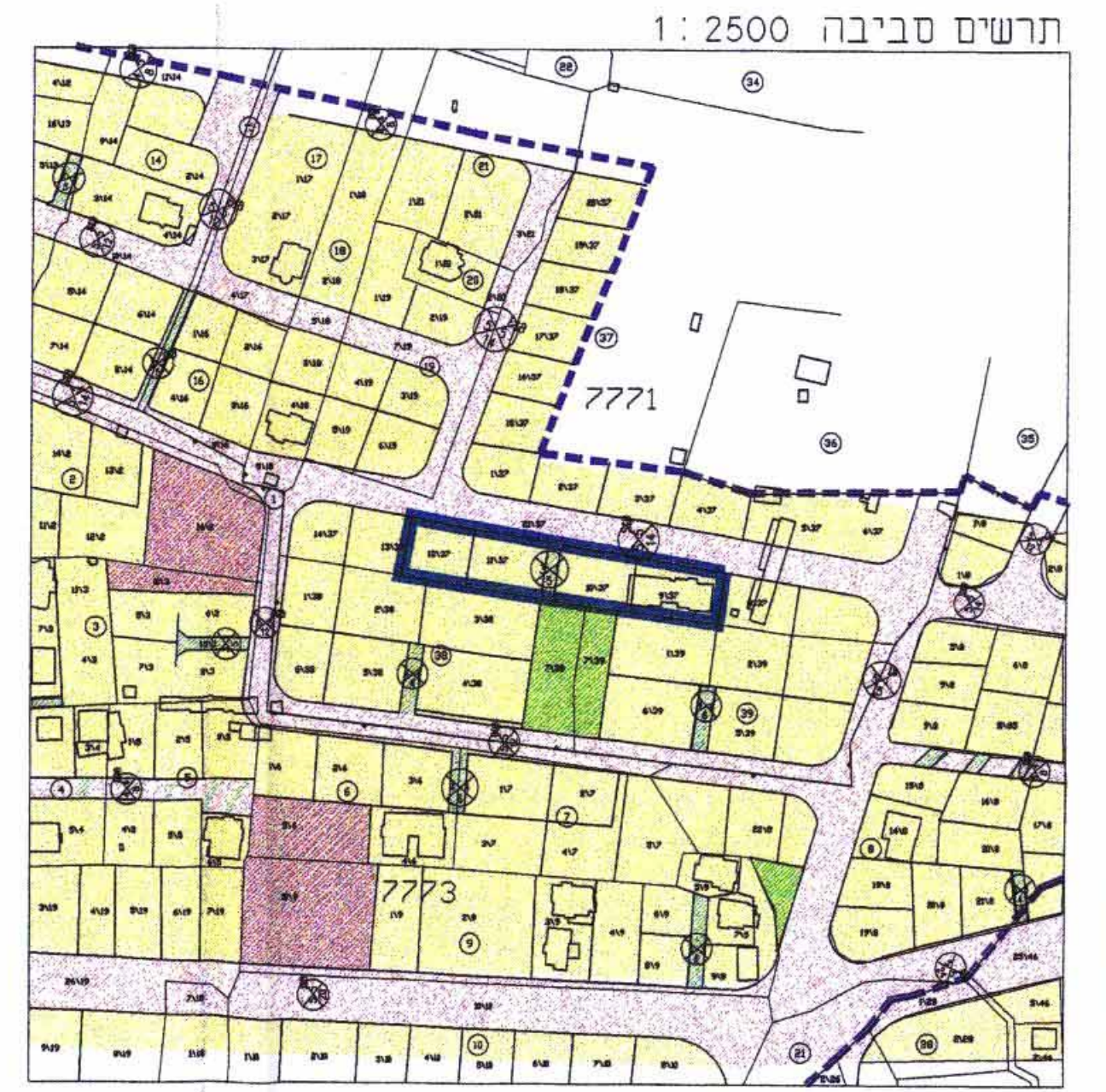
טבלת שטחים - מצב קיים

מס'	יעוד	שטח ד'	%
מגורים		2.361	96
שביל		0.105	4
דרך		-	-
סה"כ		2.466	100

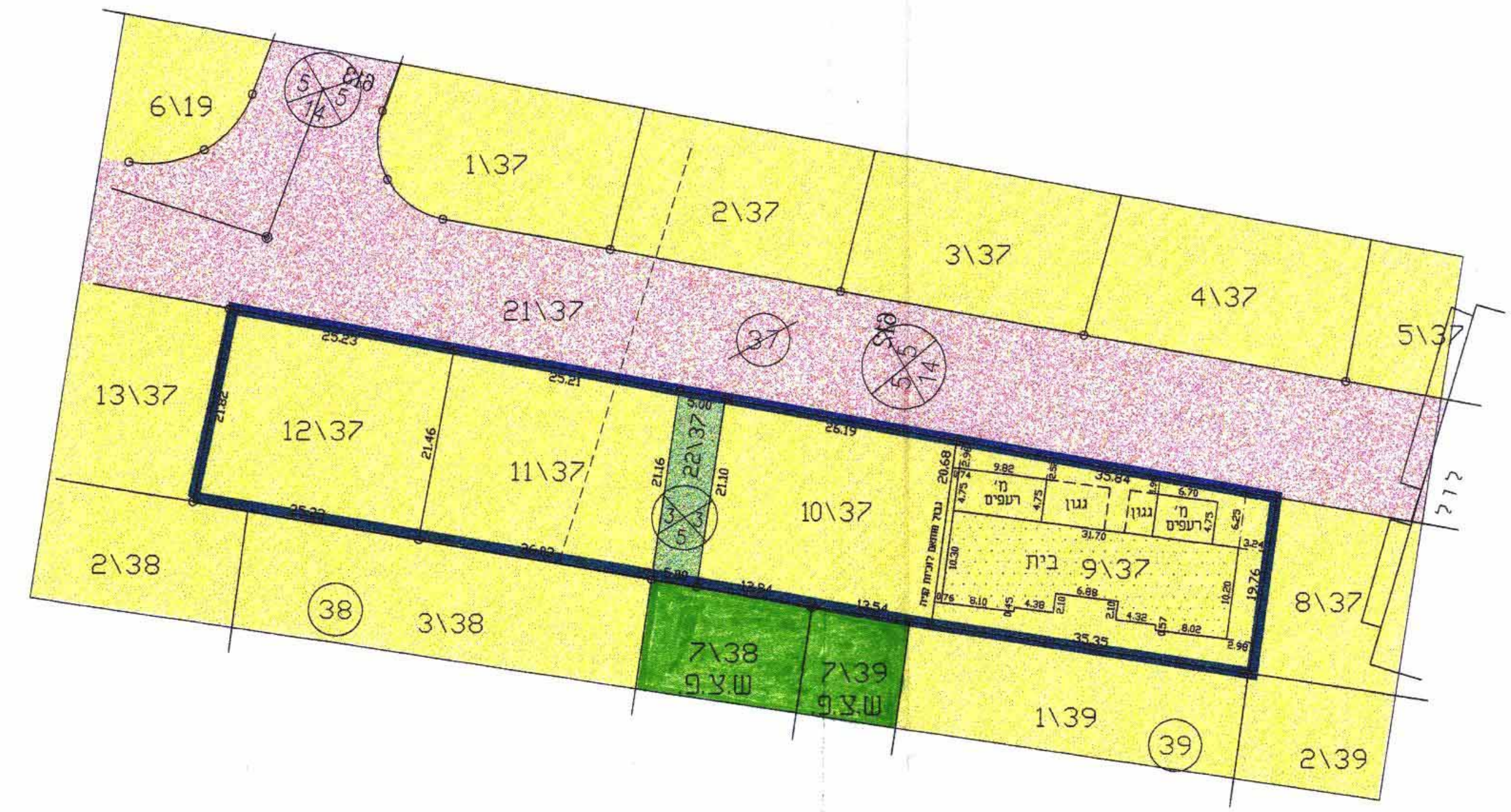
טבלת שטחים - מצב מוצע

מס'	יעוד	שטח ד'	%
מגורים		2.361	96
שביל		0.105	4
דרך		-	-
סה"כ		2.466	100

- גבול תוכנית
- גבול גוש
- אזור מגורים ג
- דרך קיימת
- דרך מוצעת
- דרך לביטול
- דרך משולבת
- שביל
- שטח לבניני ציבור
- שטח ציבורי פתוח
- להריסה

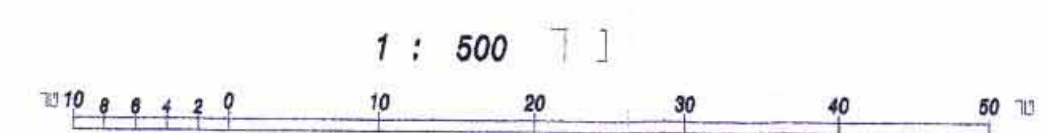


מצב קיים
 קנ"מ 1:500



הערות :

- (1) התכנית מבוססת על מפת גוש רישום 7771.
- (2) התכנית מבוססת על תכנית מפורטת טר/במ/3004.
- (3) התכנית מבוססת על תשריט חלוקה מאושר זמ/2377.



ר 730
 15.6.2001
 09-7993452-70 40400
 15-8-2001

מצב מוצע
 קנ"מ 1:500

