

משרד המגורים
מינהל מחוז מרכז-רמתלה
27-10-2002
נתקבל
תיק מס' 11

מרחב תכנון מקומי - "דרום השרון"

1. מרחב התכנון : דרום השרון
2. שם ומספר התוכנית : תוכנית מפורסת שד / מק / 594 / 30
3. שינוי לתוכנית : א. תוכנית מתאר שד / 594 / 1 / 15
ב. תוכנית מפורסת שד / מק / 594 / 2 / 15
ג. משט / 125 / שד


4. מחוז : המרכז
5. נפה : פתח תקווה
6. מחוז השיפוט : מועצה אזורית "דרום השרון"
7. מקום : גן חיים
8. חלקה : א. גוש 7623
ב. חלקה 2 (חלק)
9. שטח התוכנית : ג. מגרש 10
דונם 0.409
10. מסמכי התוכנית : א. הודאות התוכנית (תקנון)
ב. תשרי ק.מ. 1:250
11. יחמי התוכנית : פריד נדב. כתובת : רחוב הערבה 13, גן חיים
טלפון : 09-7604716

12. מגיש התוכנית : פריד נדב
13. בעל הקרקע : מנהל מקרקעי ישראל
"שקמה" אדריכליות, רחל שיינפלד - אדריכלית
שקמה אדריכלות
אחזה עלולת
5571797
14. מתכנני : רחוב אחזה 111/2 רעננה, 09-7415713

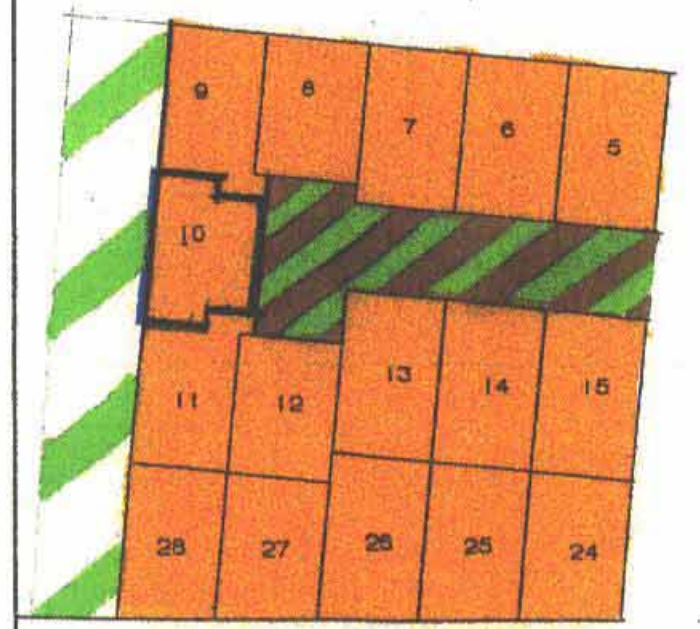
יד ד"ר מקומית לתכנון ובניה דרום השרון
אשרור תכנית מס' 15/594/2002
מסדת התוכנית : 15/594/2002
מקומית החליטה לאשר את התכנית
מיום 27.10.2002
מנהל מקרקעי ישראל

חוק התכנון והבניה תשכ"ה 1965
הועדה המקומית לתכנון ובניה
"דרום השרון"
תוכנית מס' שד/מק/594/30
להפקדה בישיבה מס' 20/15/594/2002
מיום 27.10.2002
מנהל מקרקעי ישראל

מחוז המרכז
נפה פתח תקווה
מקום מושב גן חיים
גוש 7623
חלקה 2 חלק
מגרש 10
שטח 0.409 ד.מ.



תרשים הסביבה 1:1250

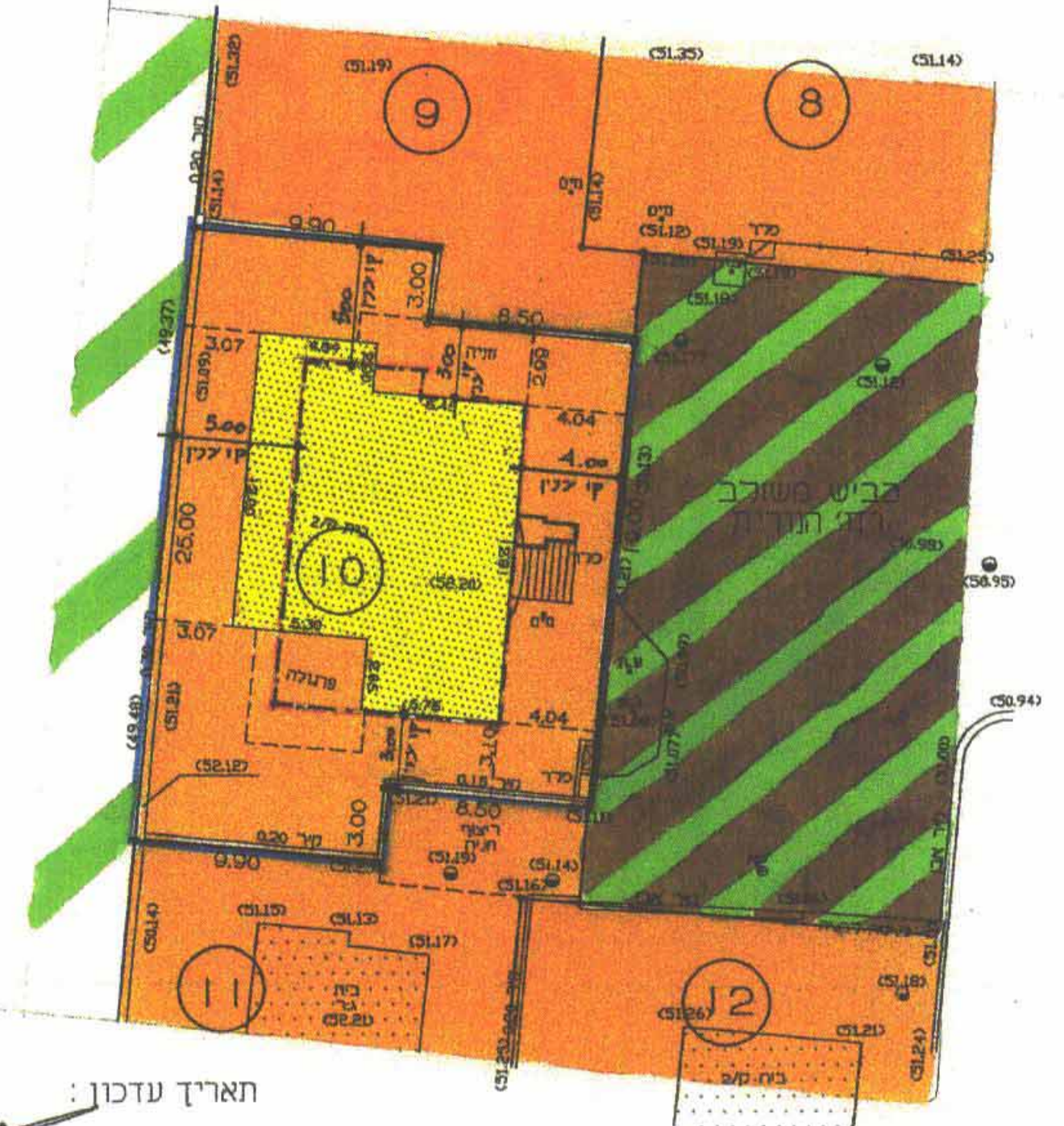


1. התוכנית מבוססת על ת.ב.ע שד 15/594.
2. הגבהים קשורים לרשת ארצית.

תכנית מצב קיים
1:250

מפה טופוגרפית
1:250

M2662001 \ מ.ע.



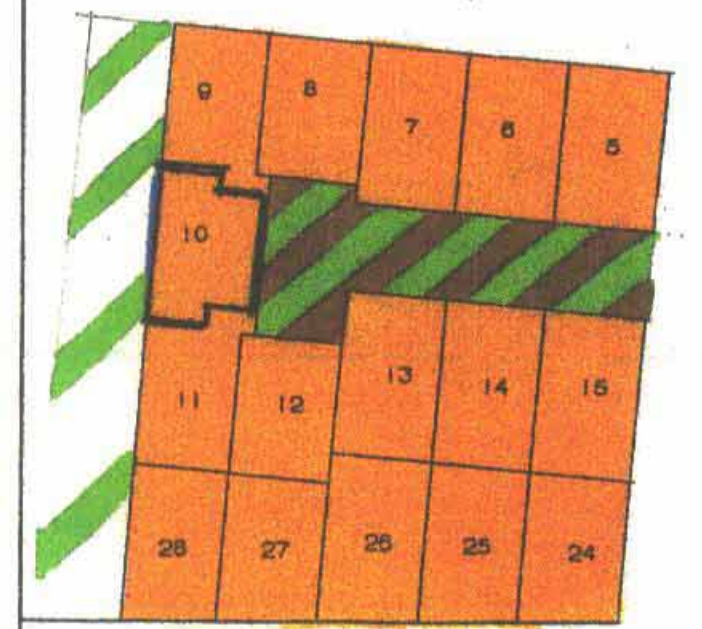
תאריך עדכון : 21.12.01
מזהר עיסא
מודד מוסמך (809)
257199
כפר-קאסם 49940 . ת.ד. 362
טל : 9071446 \ 03 - 423413
טל : 646890 \ 054

לא לצרכי רישום!

מחוז המרכז
נפה פתח תקווה
מקום מושב גן חיים
גוש 7623
חלקה 2 חלק
מגרש 10
שטח 0.409 ד.מ.



תרשים הסביבה 1:1250

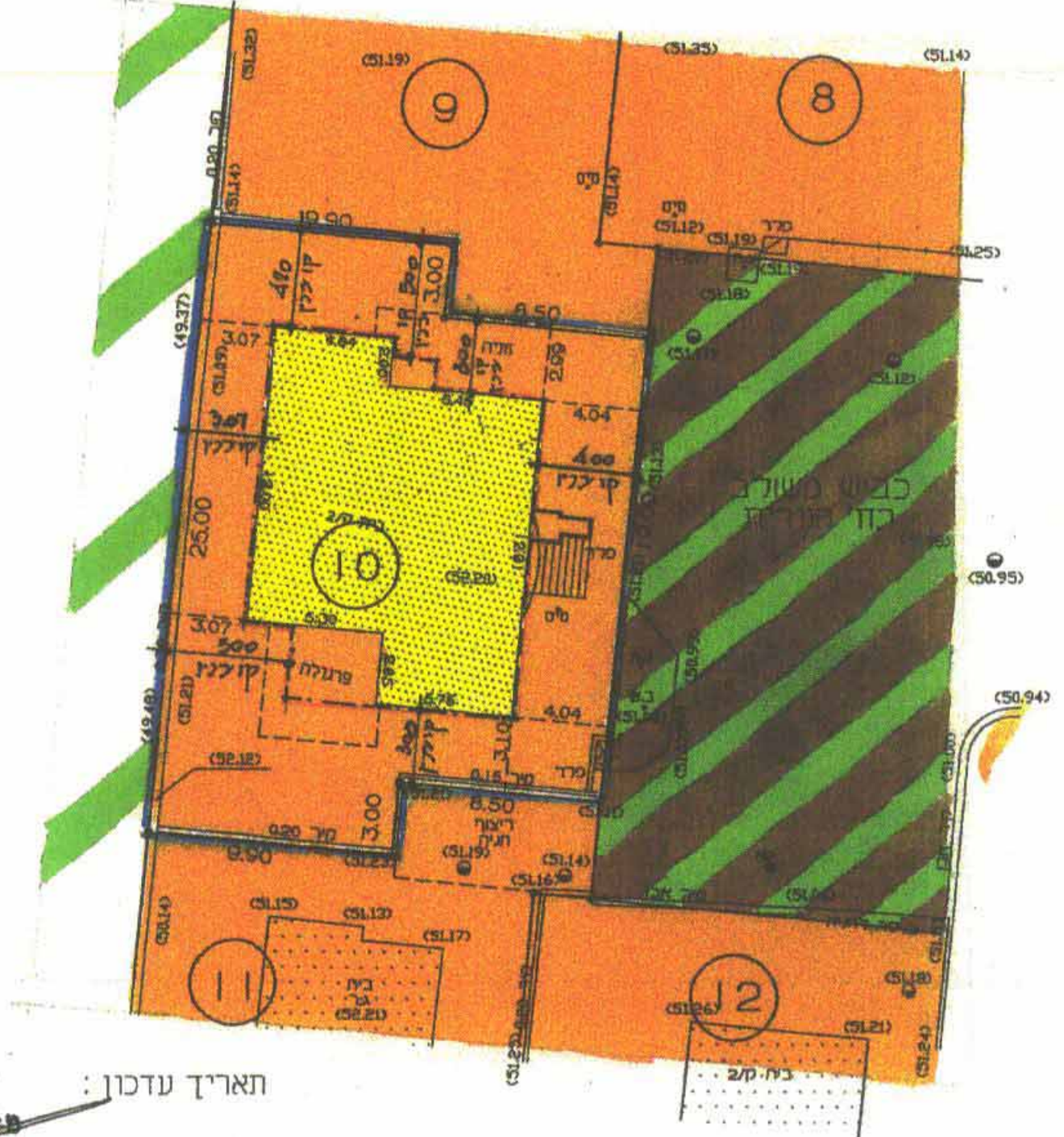


1. התוכנית מבוססת על ת.ב.ע שד 15/594.
2. הגבהים קשורים לרשת ארצית.

מפה טופוגרפית
1:250

תכנית מצב מוצע
1:250

M2662001 \ מ.ע.



תאריך עדכון : 21.12.01
מזהר עיסא
מודד מוסמך (809)
257199
כפר-קאסם 49940 . ת.ד. 362
טל : 9071446 \ 03 - 423413
טל : 646890 \ 054

לא לצרכי רישום!