

עיריית רמלה
מחלקת מתכננת העיר
18-05-2003
נתקב על ידי
רביכנור בני יר זעיר

מרחב תכנון מקומי רמלה

תכנית מפורטת מס' לה/מק/מ/15/1/א/4
שינוי לתכנית מפורטת לה/1000/15/1/א

ועדה מקומית לתכנון ולבניה רמלה
*18/15/1
הועדה המקומית רחליטה לאשר את התכנית
בשיתוף מס' 2002/12.2.02
מועצה העיר רמלה

- נפה : רמלה
- מחוז : המרכז
- מקום : רמלה
- בעל הקרקע : מ.מ.י. 4448
- גוש : 7/11
- חלקה : 13
- מגרש : 470 מ"ר
- שטח : 1
- יחידת דיור

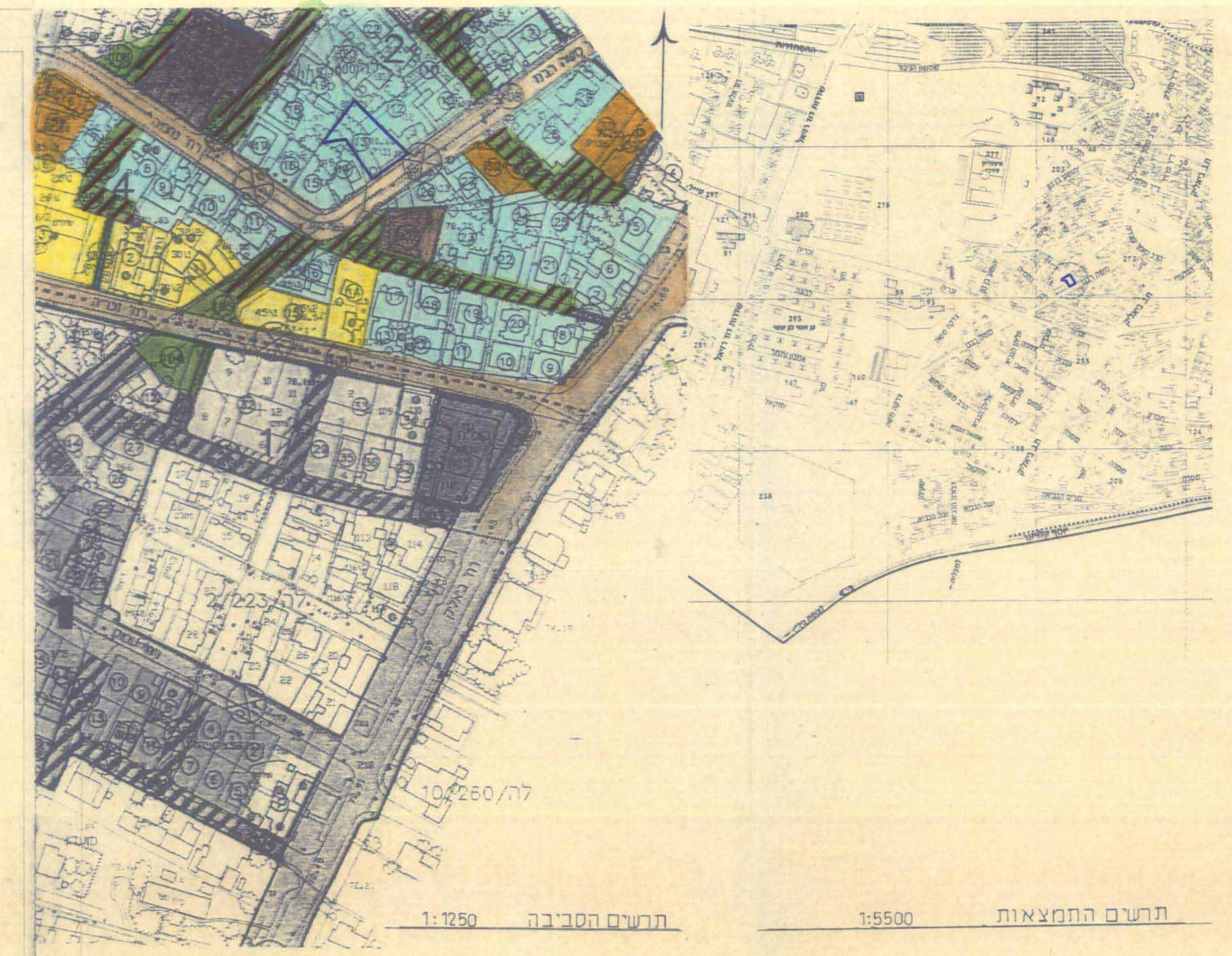
המתכנן : אוריאל דוד, ויצמן 23 רמלה
טל: 08-9235714

היזום : צעדי רמדי, רח' משה רבנו 12
רמלה, טל: 08-9246795

מקרא

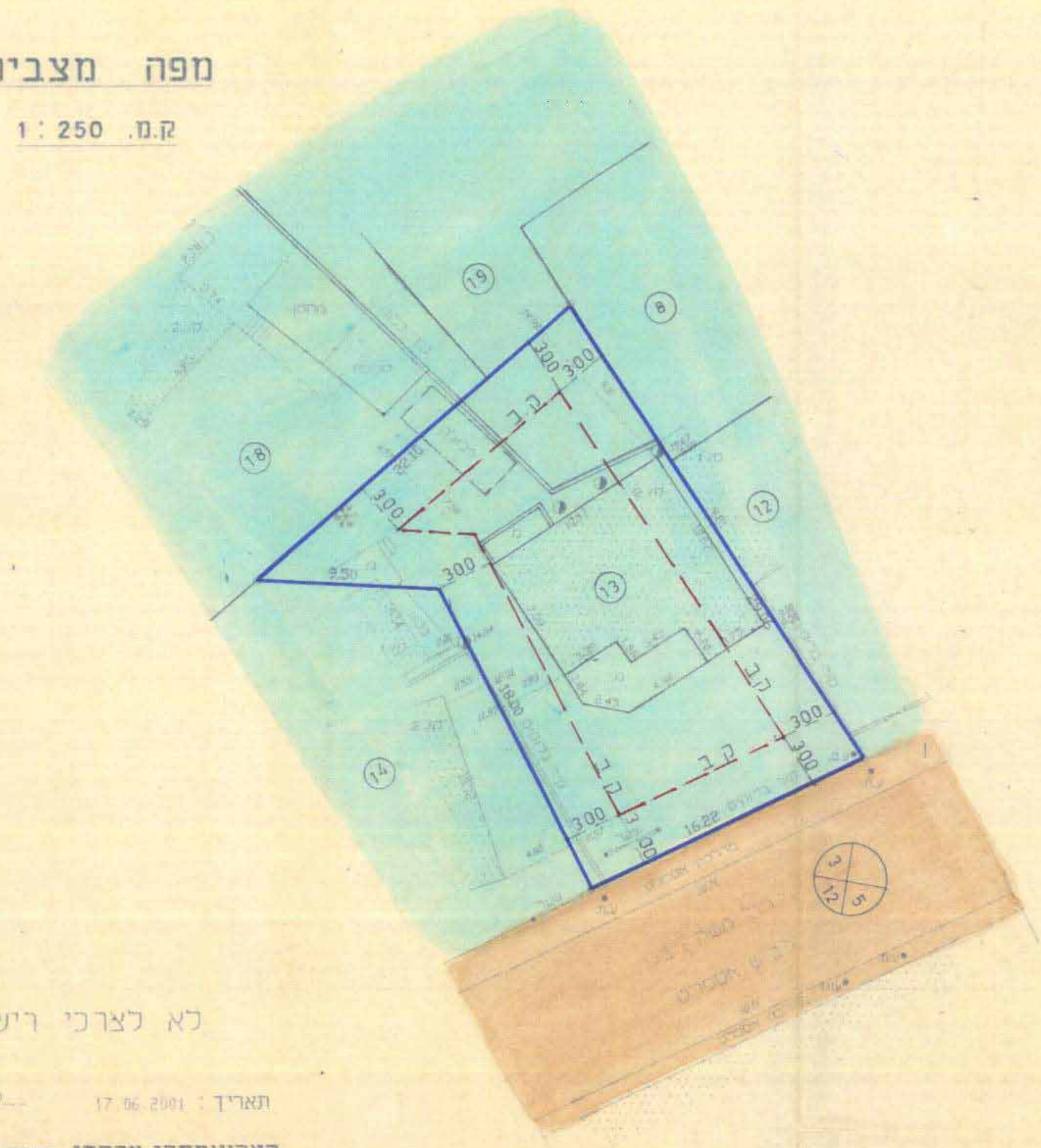
- גבול התכנית
- אזור מגורים א'
- אזור מגורים ב'
- אזור מגורים ג'
- שטח ציבורי פתוח
- דרך משולב
- דרך קיימת
- להריסה

חתימת המתכנן
חתימת היזום
חתימת בעל הקרקע



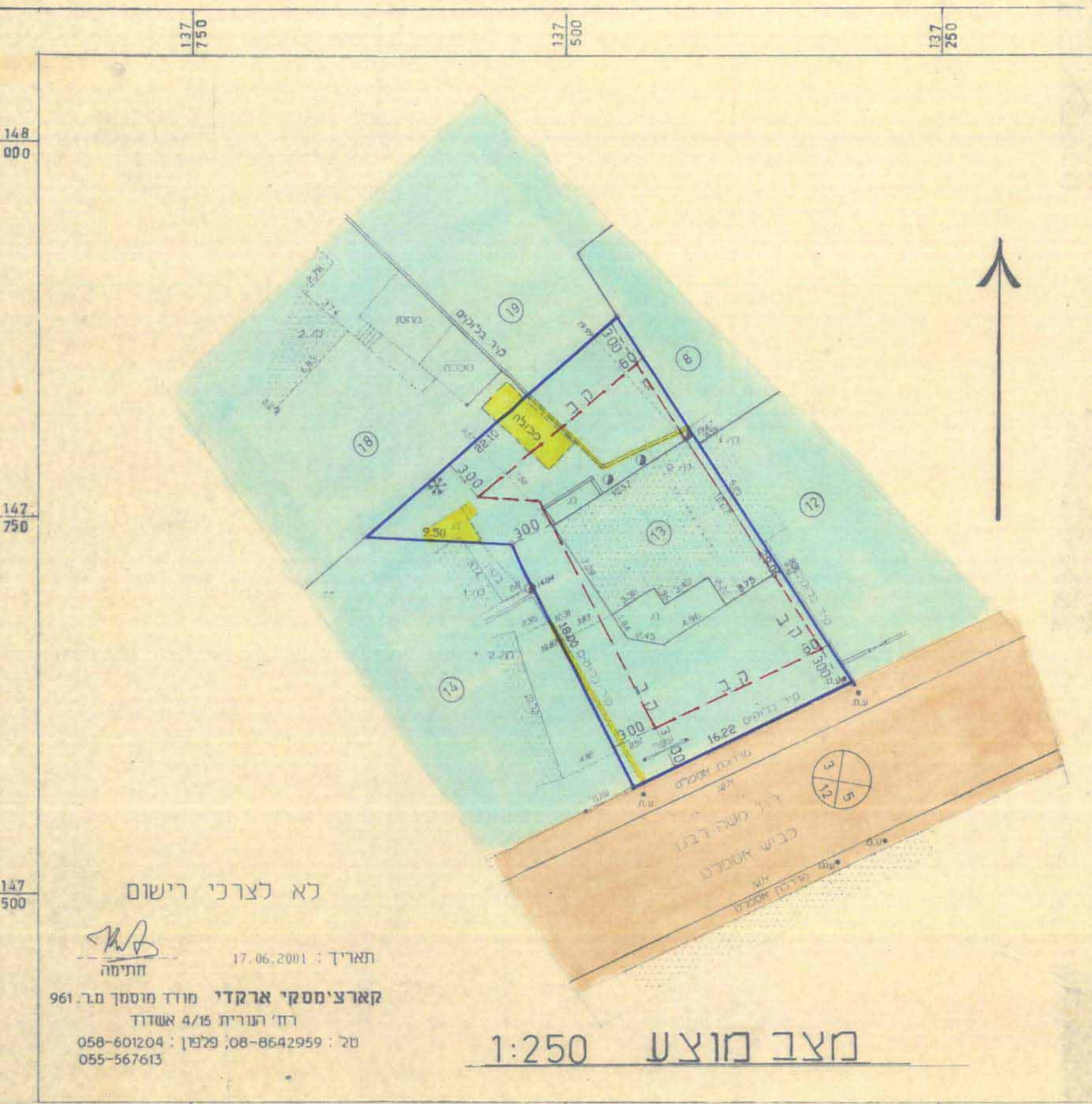
ר מ ל ה
גוש שומה: 4448
מגרש : 13
השטח: 470 מ"ר
חוכן עבור: בעלים

מפה מצבית
ק.מ. 1:250



לא לצרכי רישום
תאריך: 17.06.2001
קארצימסקי ארקדי מודד מוסמך מ.ר. 961
רח' הנורית 4/15 אשדוד
טל: 08-8642959, פלפון: 058-601204
055-567613

מצב קיים
1:250



מצב מוצע
1:250

לא לצרכי רישום
תאריך: 17.06.2001
קארצימסקי ארקדי מודד מוסמך מ.ר. 961
רח' הנורית 4/15 אשדוד
טל: 08-8642959, פלפון: 058-601204
055-567613