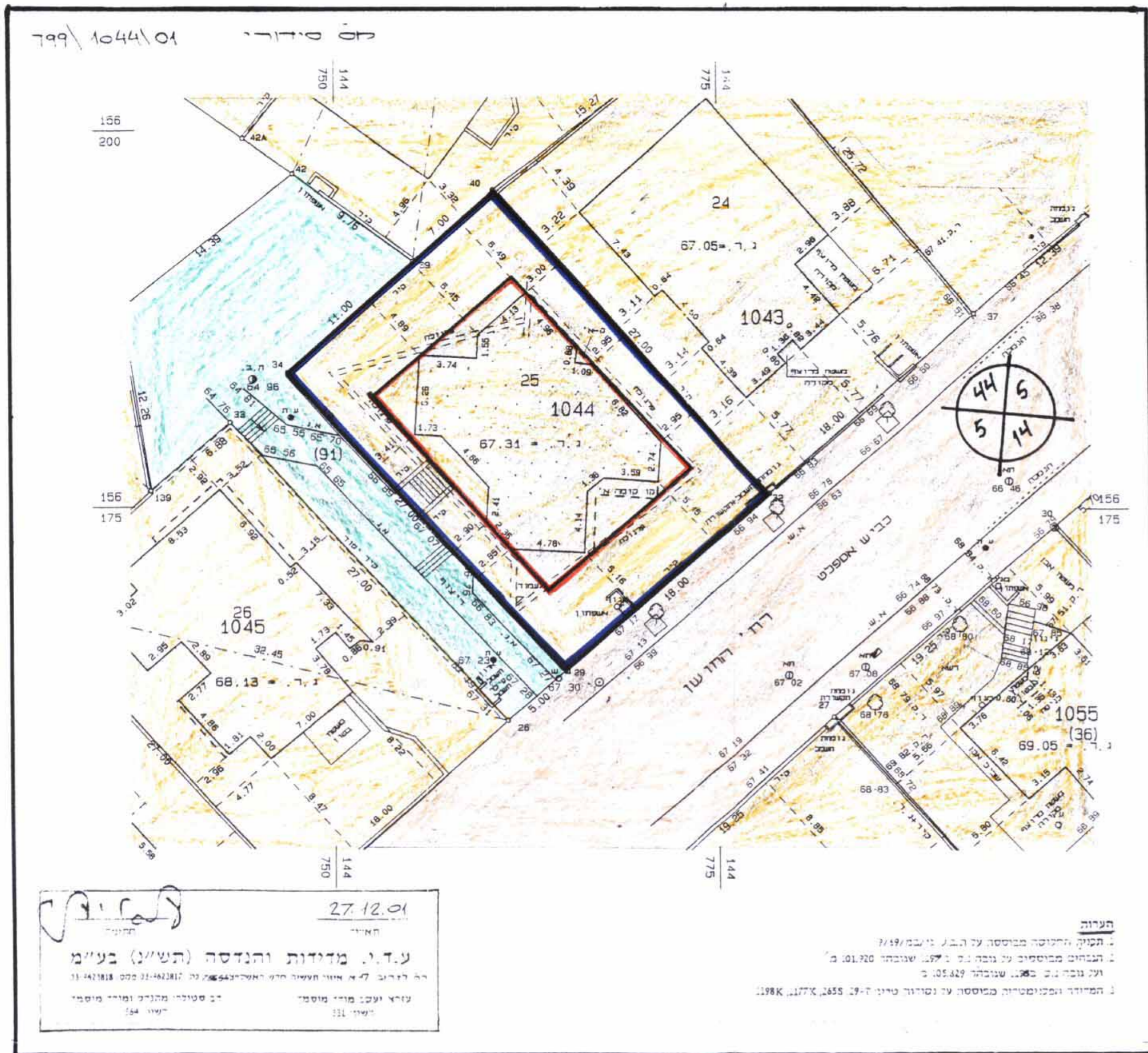
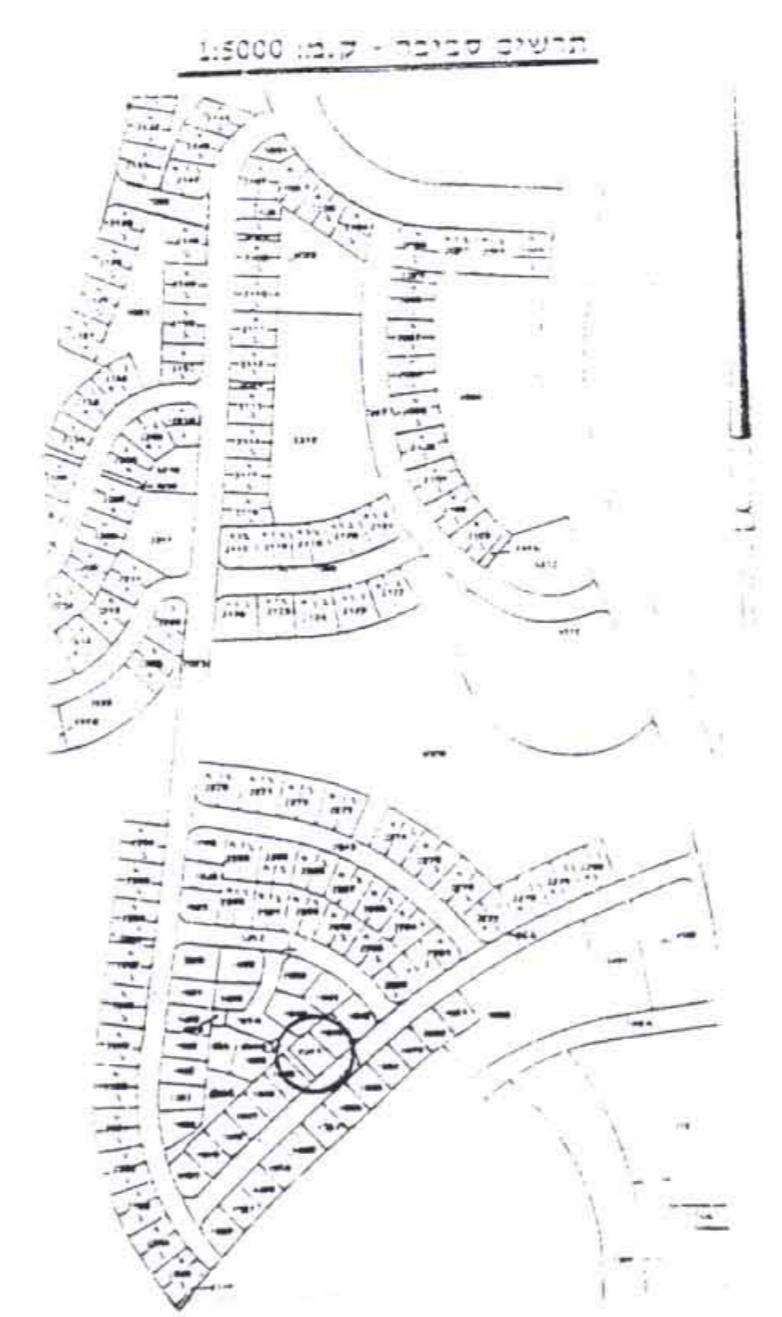
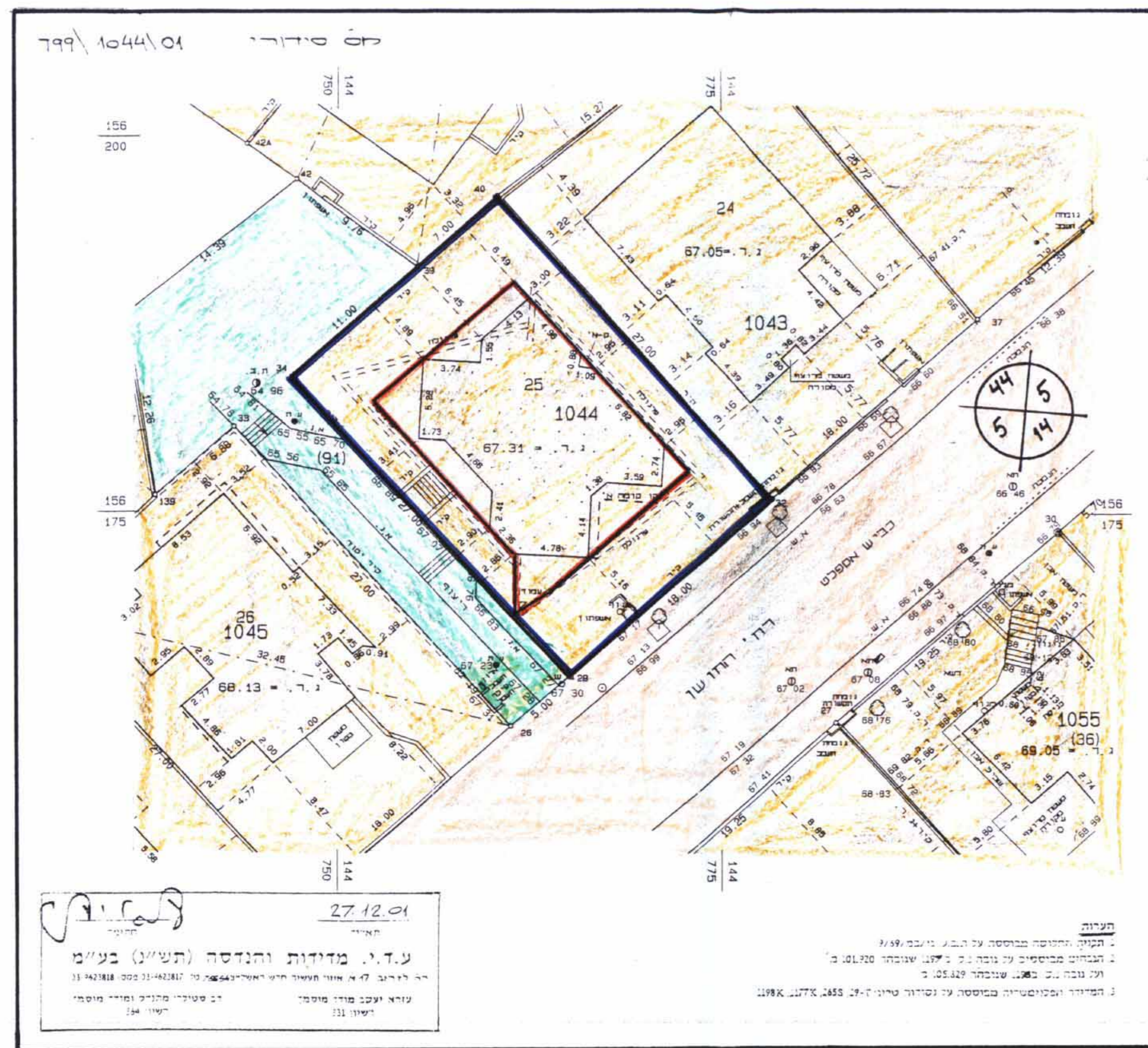


# מצב קיים



# מצב מוצע



תרשים סביבה - ק.מ: 1:2500

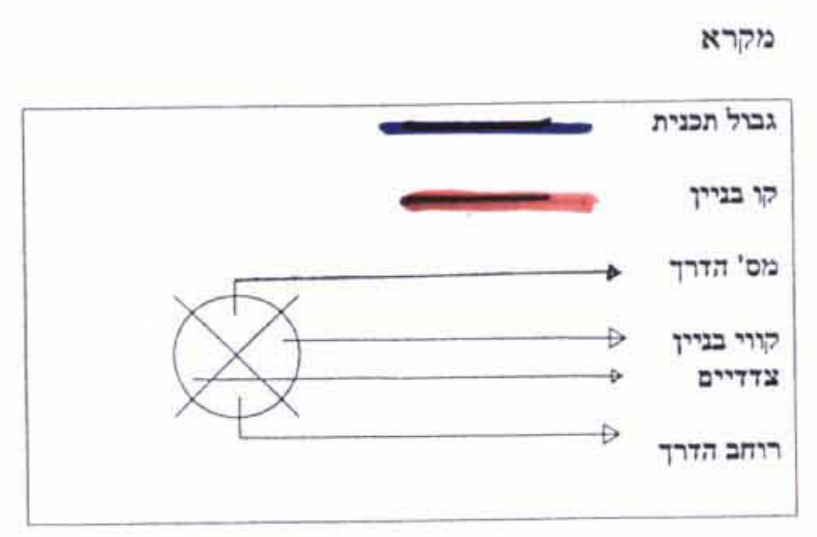


הועדה המקומית לתכנון ובנייה - שהם  
תכנית מס' שה / מק / 1044  
שינוי למתאר מס' גז / במ / 9 / 69

מחוז : מרכז  
נפה : רמלה  
המקום : שהם  
גרש : 6851  
חלקה : 25  
מגרש : 1044  
בעל הקרקע : מנהל מרקעי ישראל  
היום : מנשה אבואן  
עורך : מהנדס סם לאונרד  
שטח התכנית : 486 מ"ר  
קב"מ : 1:250

שם  
הועדה המקומית לתכנון ובנייה  
חוק התכנון והבניה תשנ"ב  
1044  
משימה מס' 200/2011  
19.11.02  
אבוש מנשה אורי  
מהנדס מ"מ שהם

ועדה מקומית שהם  
הפקדת תכנית מס' 1044/מק/20  
הועדה המקומית לחליטה ולפקוד את התכנית  
בשינוי מס' 9/69/במ/גז  
18.6.02



התימות :  
בעל הקרקע : מנהל מרקעי ישראל  
ד"ר פתח תקווה 88 תל אביב - טל' 03-5638383  
סם לאונרד, M.Sc.  
מהנדס אורח  
רשיון מס' 29462  
מהנדס סם לאונרד  
רח' תרשים 9 שהם - טל' 055-206903  
בעל הזכויות במגרש : אחואן מנשה  
פנינת 7 ת"ד 67639  
מ"מ  
מנשה אבואן  
רח' התישן 18 שהם - טל' 052-551901