

מרחב תכנון מקומי המרכז
 תכנית מפורטת מס: צ/מ/מק/4154
 שינוי לתכנית מפורטת מס: מ/מ/4031-סביון

גוש 6723 : חלקה 62
 גוש 6720 : חלקה 462
 מגרש: 15 לפי ת.בע.
 רחוב : ההדרים 7

מחוז : המרכז
 נפה : פתח-תקוה
 מקום : סביון
 בעל הקרקע : מ.מ.

היוזם : שרגר ורד ורון ריח ההדרים-7 סביון
 עורך התכנית : אבנר כץ ריח החרושת 11 ריג 03-7515502
 שטח התכנית : 1.576 דונם



מקרא :

- גבול התכנית.
- אזור מגורים א.
- אזור מגורים עם משקי עזר.
- קו בנין
- בנייה קיימת.
- אזור חקלאי.

המועצה המקומית סביון
 המועצה המקומית אינה מתנגדת להגשת
 התוכנית ליוזם בועדה לתכנון ובנייה
 תאריך: 20.12.2003
 חתומה זו אינה מושהית ואינה כוללת בהחלטת
 ראה תוכנית לוחאי טיפוגרפי
 אסמטנא 541/0494 ע"ל

מספר הדרך :
 קו בנין מינימלי.
 רחוב הדרך :
 חתימת בעל הקרקע
 מ.מ.
 דוד אבנר
 אדריכל המחוז
 15-09-2001

עורך התכנית :
 אבנר כץ אדריכל
 ש"ד הרצליה 11 ריח
 7515502

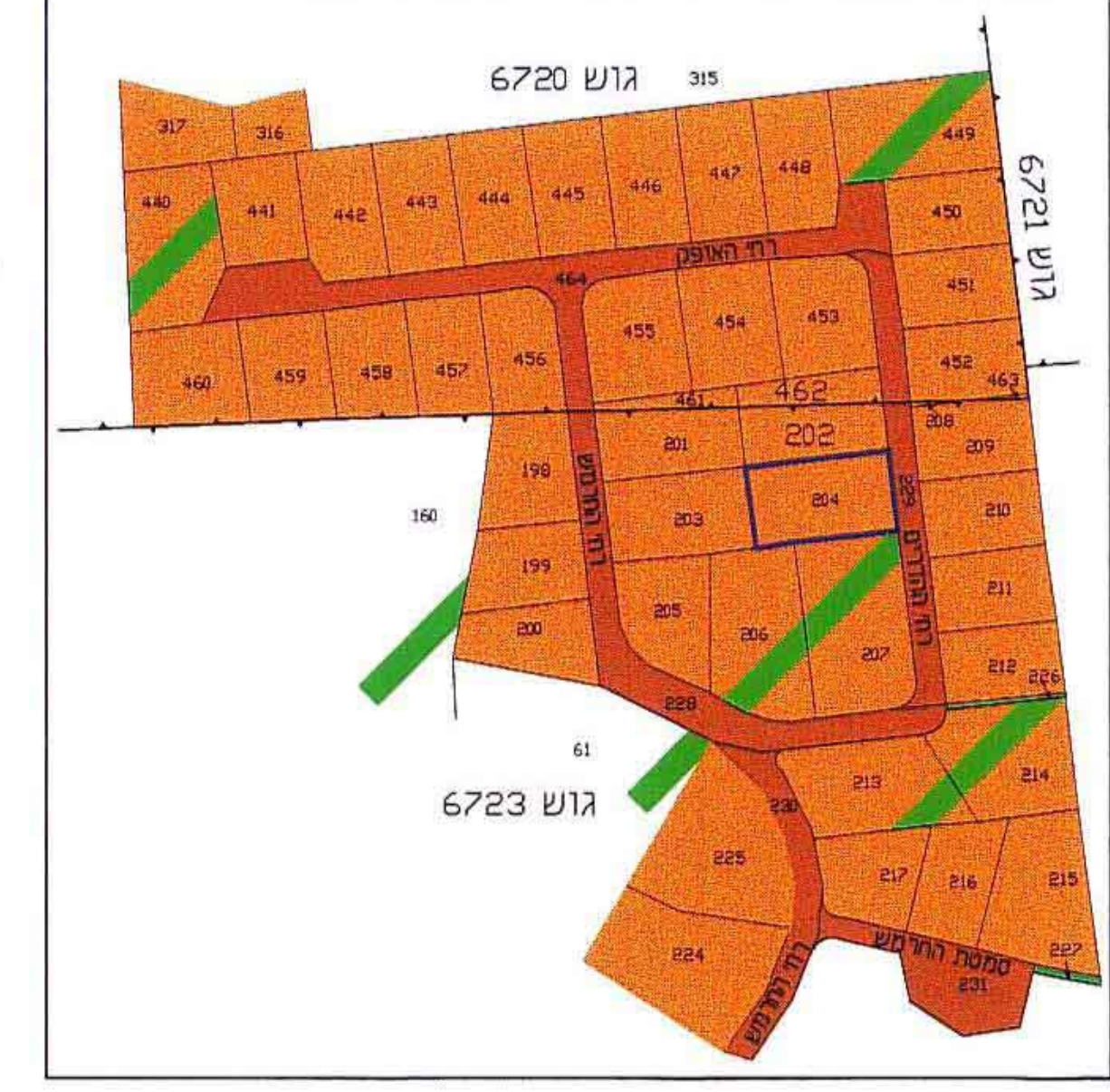
ריח ההדרים 7
 סביון
 08-9274890

מחוז : המרכז
 נפה : פתח-תקוה
 מקום : סביון
 גוש 6720 , 6723 :
 חלקות : 202 , 462
 הוכן עבור : הבעלים

טבלת שטחים

שטח (דונם)	חלקה	גוש
0.500	462	6720
1.076	202	6723
1.576		סה

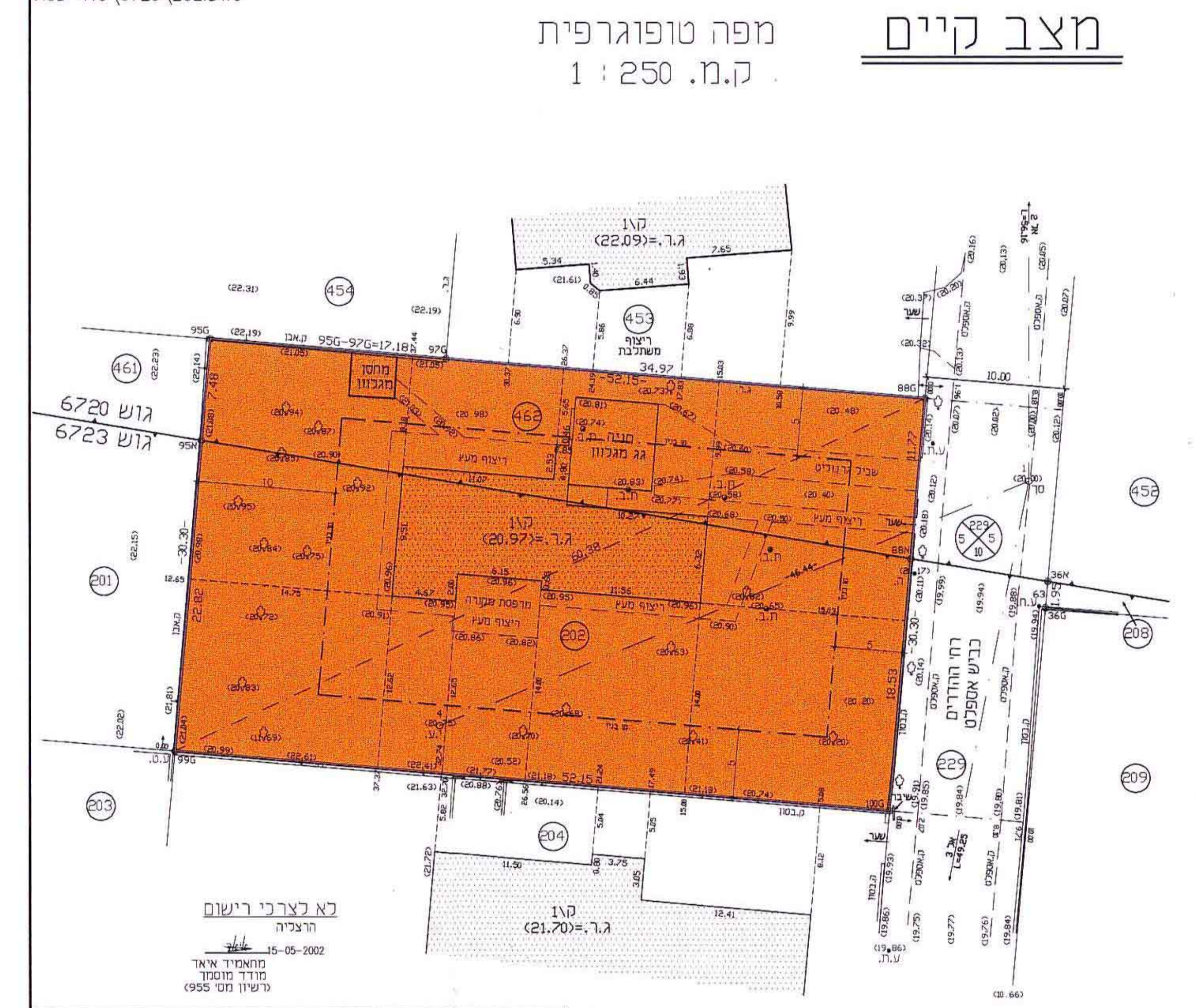
תרשים הסביבה ק.מ. 1 : 2500



הערות
 1. הגבהים הם יחסיים ומבוססים על גובה נקודה מס' 20.00 שגובהה 20.00

מצב קיים

מפה טופוגרפית
 ק.מ. 1 : 250



לא לצרכי רישום
 הרצליה
 15-05-2002
 מחאמיד איזר
 מודד מוסמך
 (955 מס' 955)

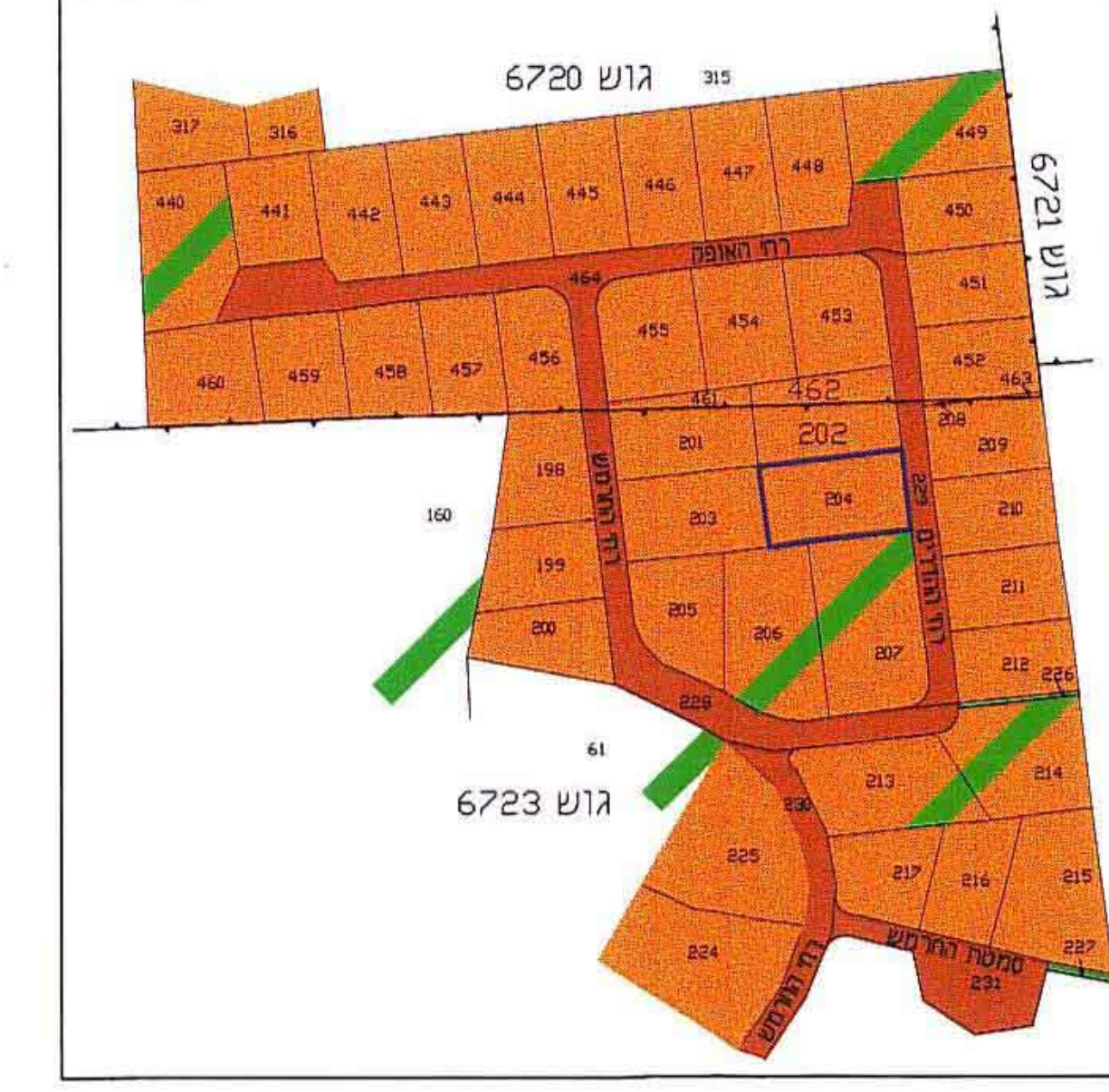
אריאל מדינות רח' הרב קוק 49 הרצליה טל: 9556298-95515209-44515209-09-9585442

מחוז : המרכז
 נפה : פתח-תקוה
 מקום : סביון
 גוש 6720 , 6723 :
 חלקות : 202 , 462
 הוכן עבור : הבעלים

טבלת שטחים

שטח (דונם)	חלקה	גוש
0.500	462	6720
1.076	202	6723
1.576		סה

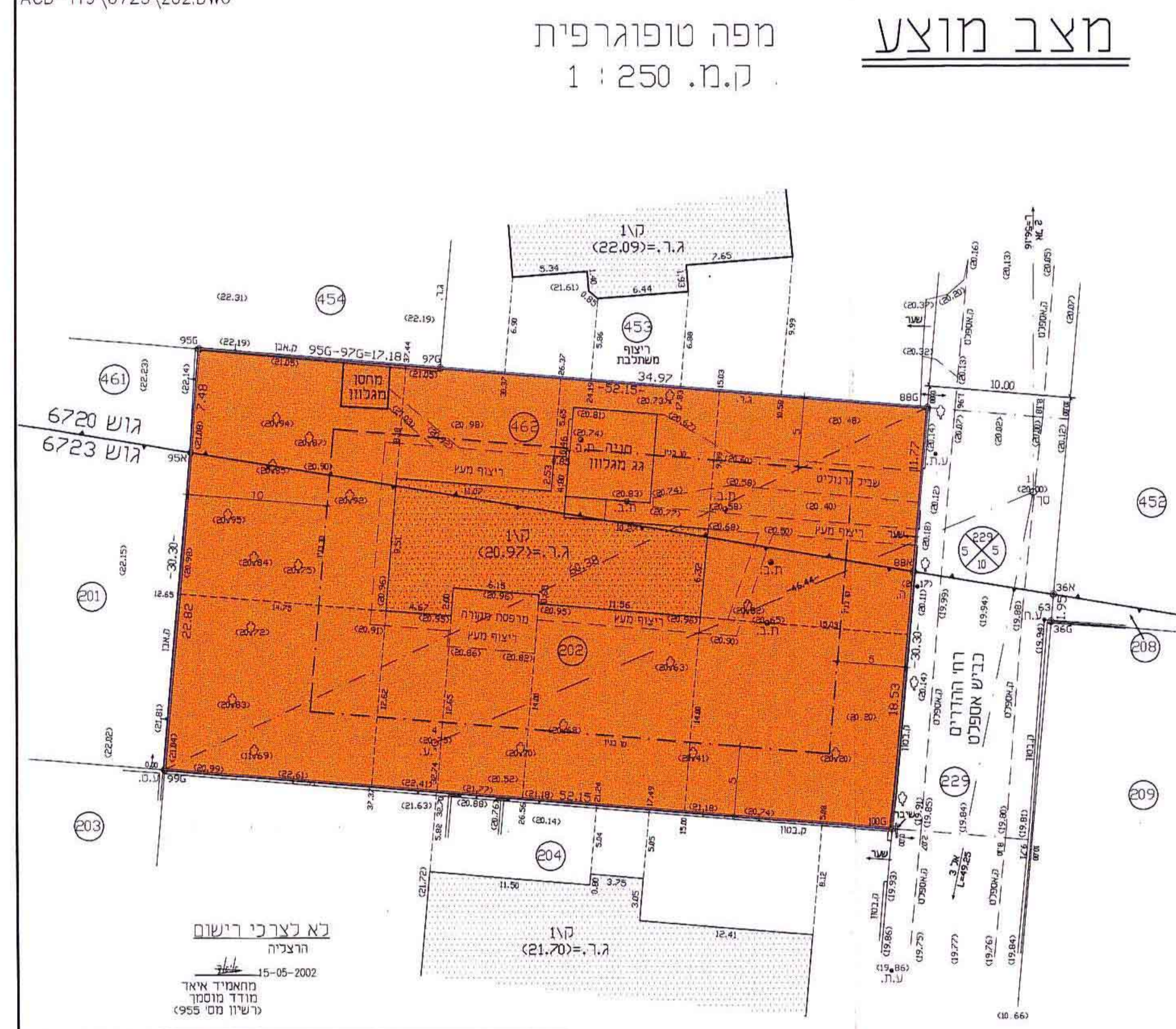
תרשים הסביבה ק.מ. 1 : 2500



הערות
 1. הגבהים הם יחסיים ומבוססים על גובה נקודה מס' 20.00 שגובהה 20.00

מצב מוצע

מפה טופוגרפית
 ק.מ. 1 : 250



לא לצרכי רישום
 הרצליה
 15-05-2002
 מחאמיד איזר
 מודד מוסמך
 (955 מס' 955)

אריאל מדינות רח' הרב קוק 49 הרצליה טל: 9556298-95515209-44515209-09-9585442