

**מחוז המרכז**

מרחב תכנון מקומי דרום השרון  
 תכנית מכורטת שד/מק/594/34  
 שינוי תכנית מתאר שד/594/115

**שיכון בנים בגן חיים**

מחוז : המרכז  
 נפה : פתח-תקוה  
 מקום : מושב גן-חיים  
 בוש : 7623  
 חלקה : 2  
 מברש : 15

בעל הקרקע : מנהל מקרקעי ישראל  
 היוזם : בליקשטין אסתר ומשה  
 רח' הנורית 19 גן-חיים טכ' 09-7443702  
 המביש : בליקשטין אסתר ומשה  
 רח' הנורית 19 גן-חיים טכ' 09-7443702  
 המתכנן : אהרון דניאל וחיים אמיר-אמיאור אדריכלים  
 רח' עקיבא 3 רעננה. טכ. 09-7454989

שטח התכנית : 403 מ"ר  
 קנ"מ : 1:250  
 תאריך : אוקטובר 2003

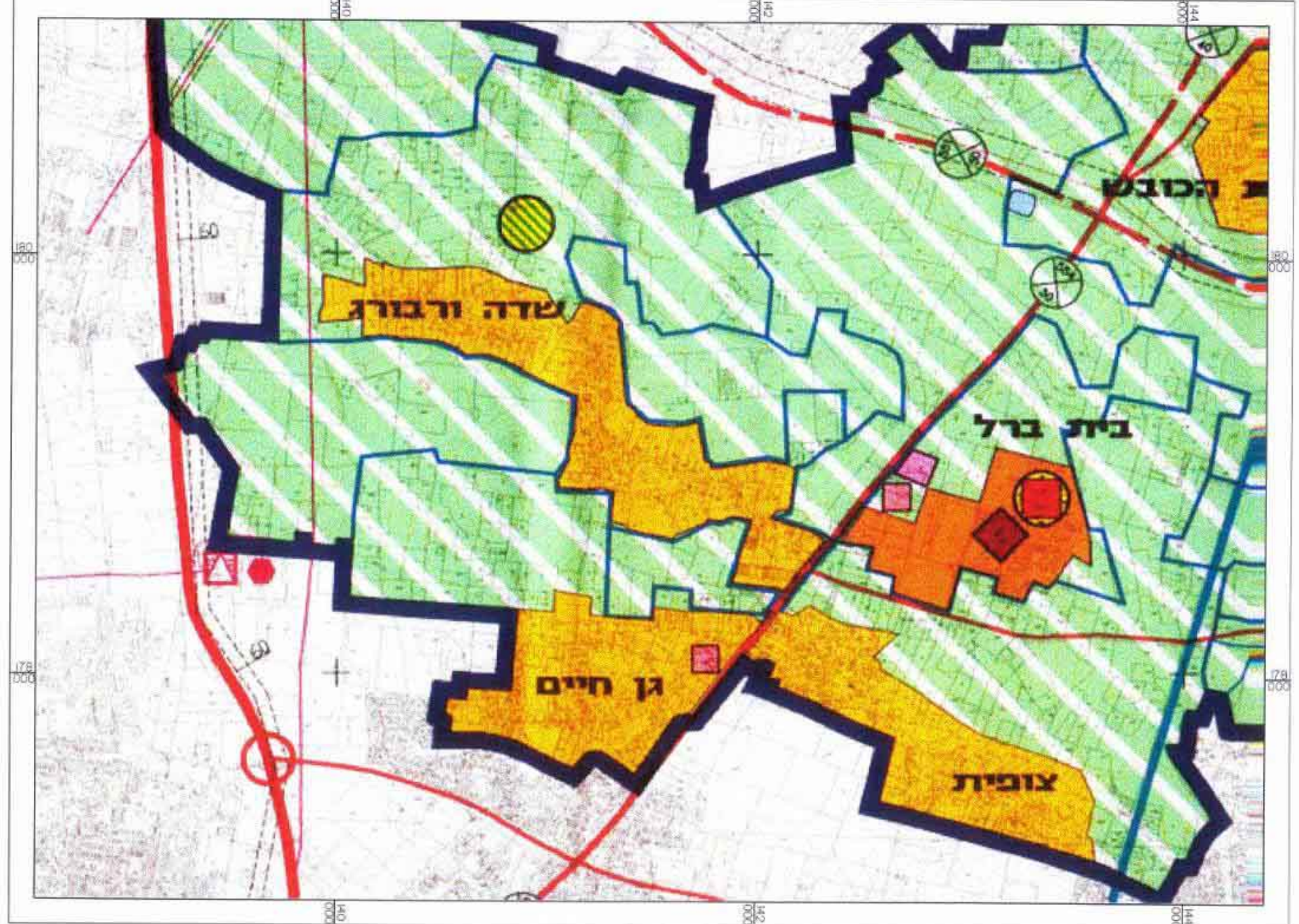
**מקרא**

	גבול התכנית
	איווד מגורים
	שטח פרטי פתוח/שביל
	דרך משולבת
	דרך כייסית/מוצעת
	איווד חבכאי
	סבנה כהריסה
	קו בנין
	מספר הדרך
	קו בנין מגבול הדרך
	רוחב הדרך
	חככה רשומה

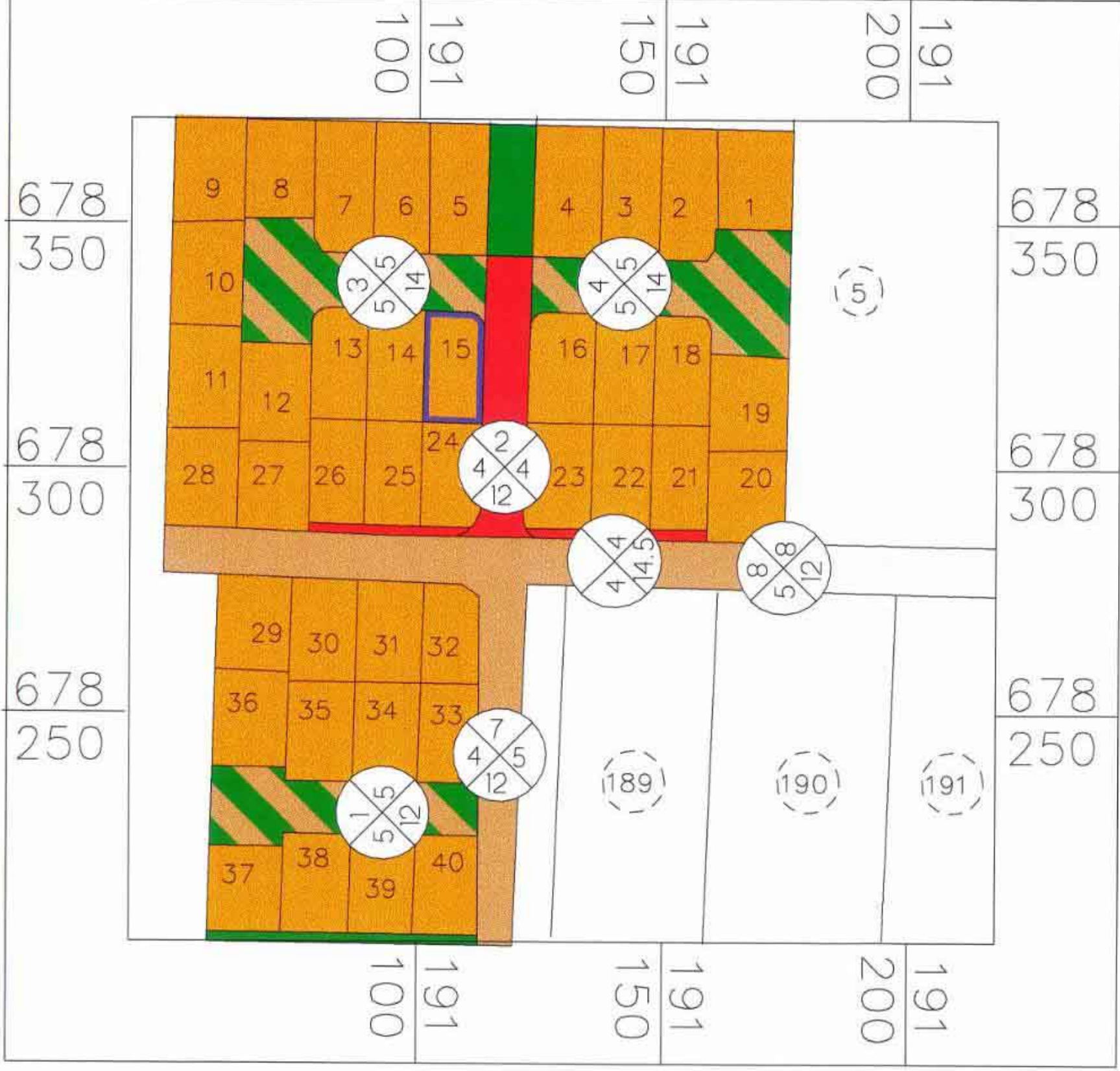
**התימות**  
 היום :   
 המביש :   
 המתכנן :

בעל הקרקע :

**תרשים סביבה קנה-מידה 1:20000**

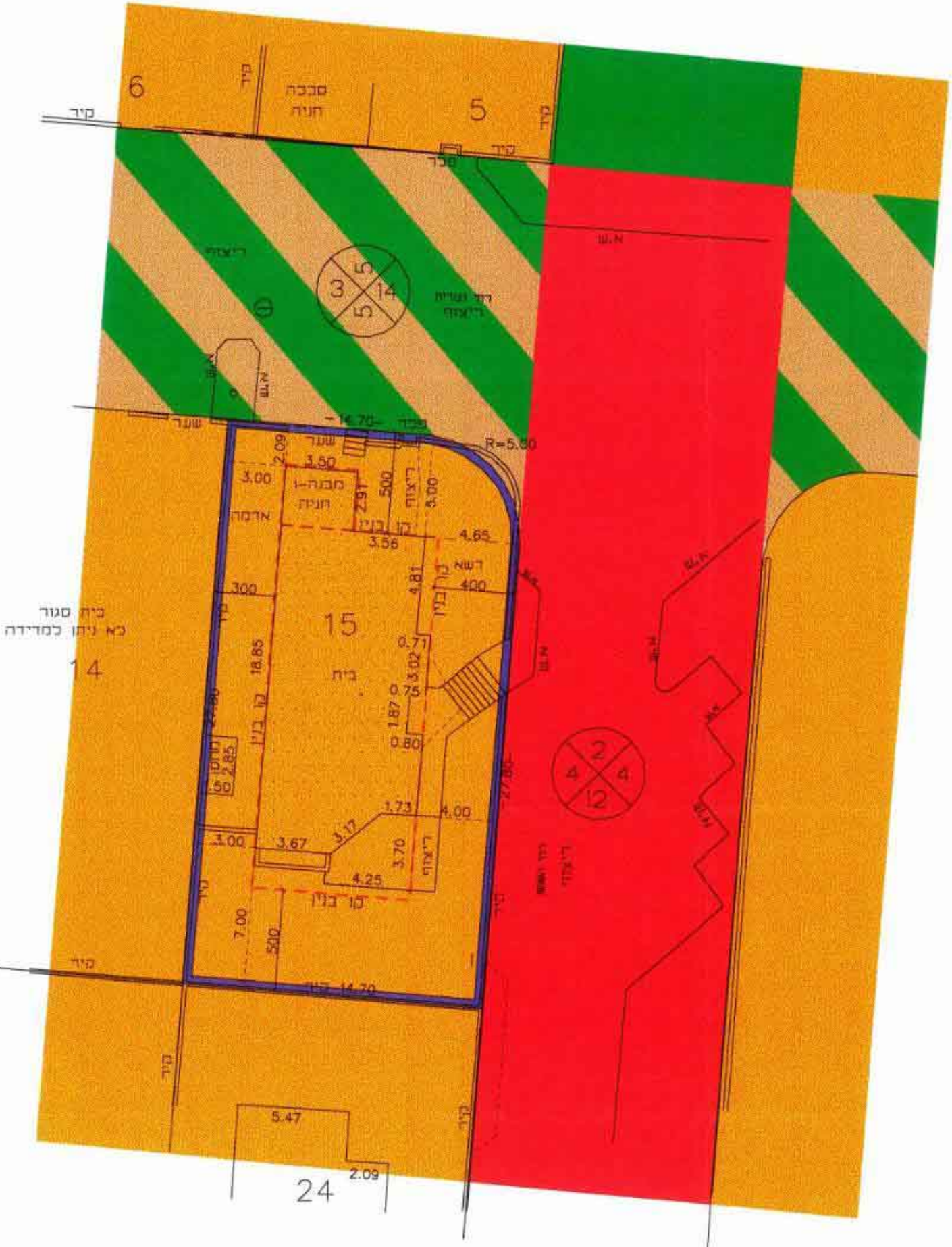


**תרשים סביבה קנ"מ 1:1250**



מחוז המרכז  
 נפה פתח - תקוה  
 מקום גן חיים  
 בוש 7623  
 חלקה 2  
 הוכן בשביל הבעלים  
 השטח 0.403 ד'

**מפה טופוגרפית-מצב קיים קנ"מ: 1:250**

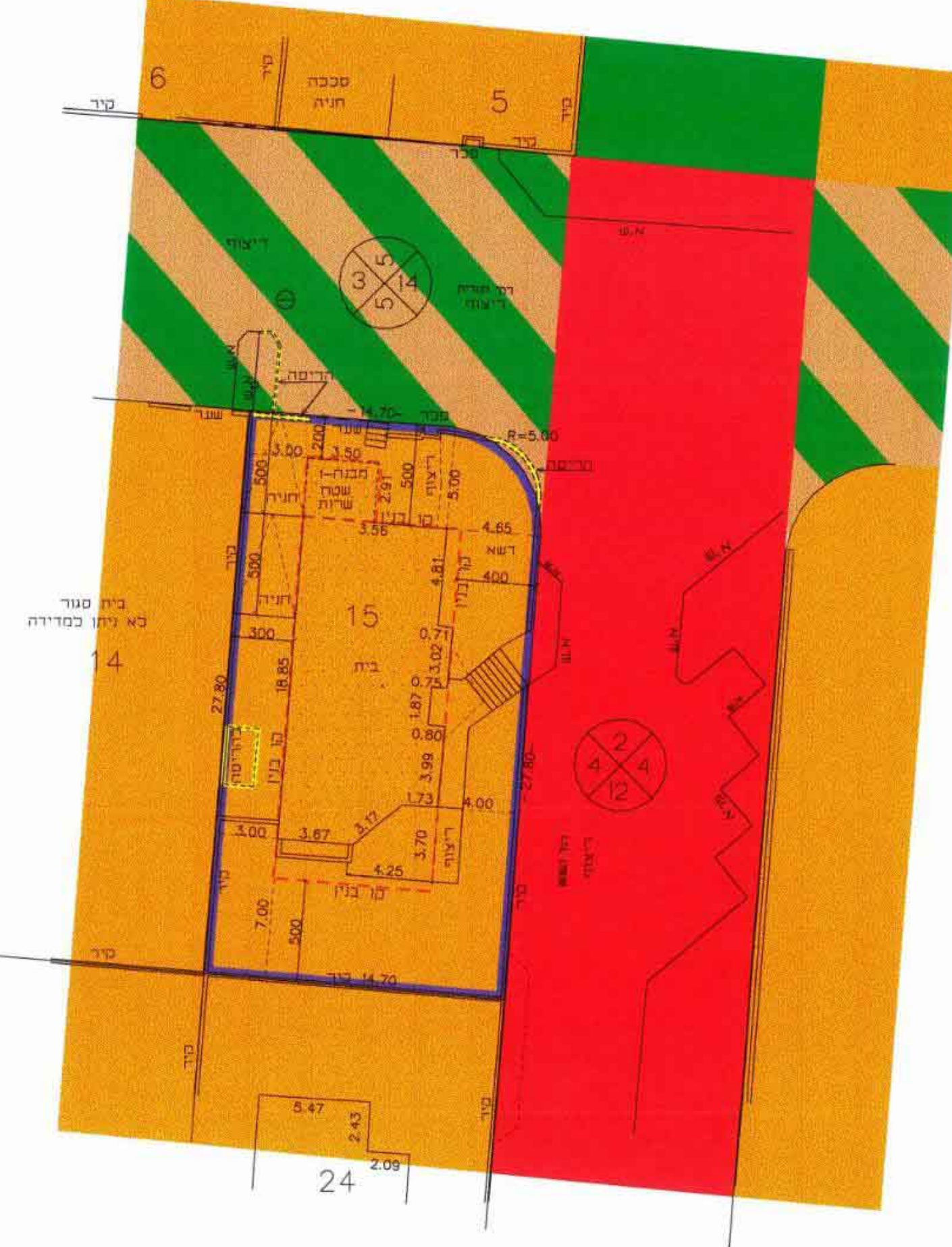


אני מאשר, בה כן מסה זו היא העתק נכון של המפה הטופוגרפית שרכנתי על פסד מדידה שרפת ייחה ביום 3.10.2003 וכי כל הפרטים שציינו במפה הם מדויקים ודוגמה היא א. המפה בצבעה בהתאם לתקנות המודדים שמדידה ומיפוי אהתשנ"ח-1998.

מסארה וחומאם - מודד מוסמך מ.ר. 894  
 ט"ר בה במשרדו 4000, טלפני 052-6502323-09-7990140

**מפה טופוגרפית-מצב מוצע קנ"מ: 1:250**

מחוז המרכז  
 נפה פתח - תקוה  
 מקום גן חיים  
 בוש 7623  
 חלקה 2 מברש 15  
 הוכן בשביל הבעלים  
 השטח 0.403 ד'



אני מאשר, בה כן מסה זו היא העתק נכון של המפה הטופוגרפית שרכנתי על פסד מדידה שרפת ייחה ביום 3.10.2003 וכי כל הפרטים שציינו במפה הם מדויקים ודוגמה היא א. המפה בצבעה בהתאם לתקנות המודדים שמדידה ומיפוי אהתשנ"ח-1998.

מסארה וחומאם - מודד מוסמך מ.ר. 894  
 ט"ר בה במשרדו 4000, טלפני 052-6502323-09-7990140