

**מזדוז מרכז
מרזב תכנון מקומי רמלה**

תכנית מספר לה/מק/מ/16/10

- שינוי תכנית מתאר לה/10000/16

נפה : רמלה
המקום : רמלה
גוש : 4344
חלקות : 21,19 חלקים
מגרש : 19/15
קני"מ : 1:250
היוזם : אבו סבלאן עודה
שטח התכנית : 0.531 ד'

משרד המרחב
מחוז מרכז
2004-04-24
נתקן
תיק מס' 101

משרד המרחב
מחוז מרכז
2004-04-24
נתקן
תיק מס' 101

















משרד המרחב
מחוז מרכז
2004-04-24
נתקן
תיק מס' 101

משרד המרחב
מחוז מרכז
2004-04-24
נתקן
תיק מס' 101

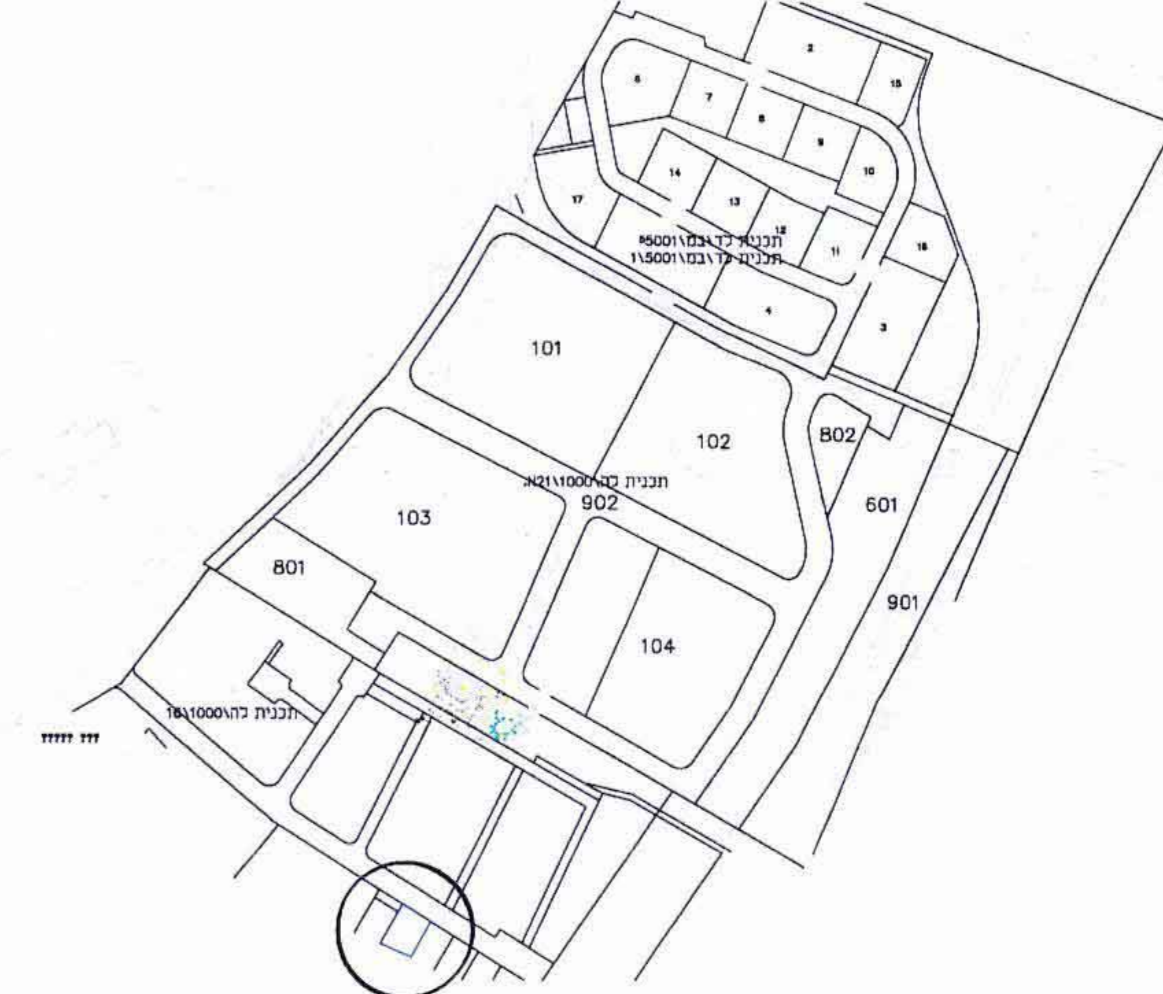
מצב קיים		מצב מוצע	
שטח (דונם)	אחוזים	שטח (דונם)	אחוזים
מגורים ב' - 0.531	100	מגורים ב' - 0.531	100
סך הכל 0.531	100	סך הכל 0.531	100

אישור תכנית לה/מק/מ/16/10
החיה הקובעת והליטה לצדד את התכנית
בשטח מס' 2004-04-24
מתוך תשרי יחידותיה

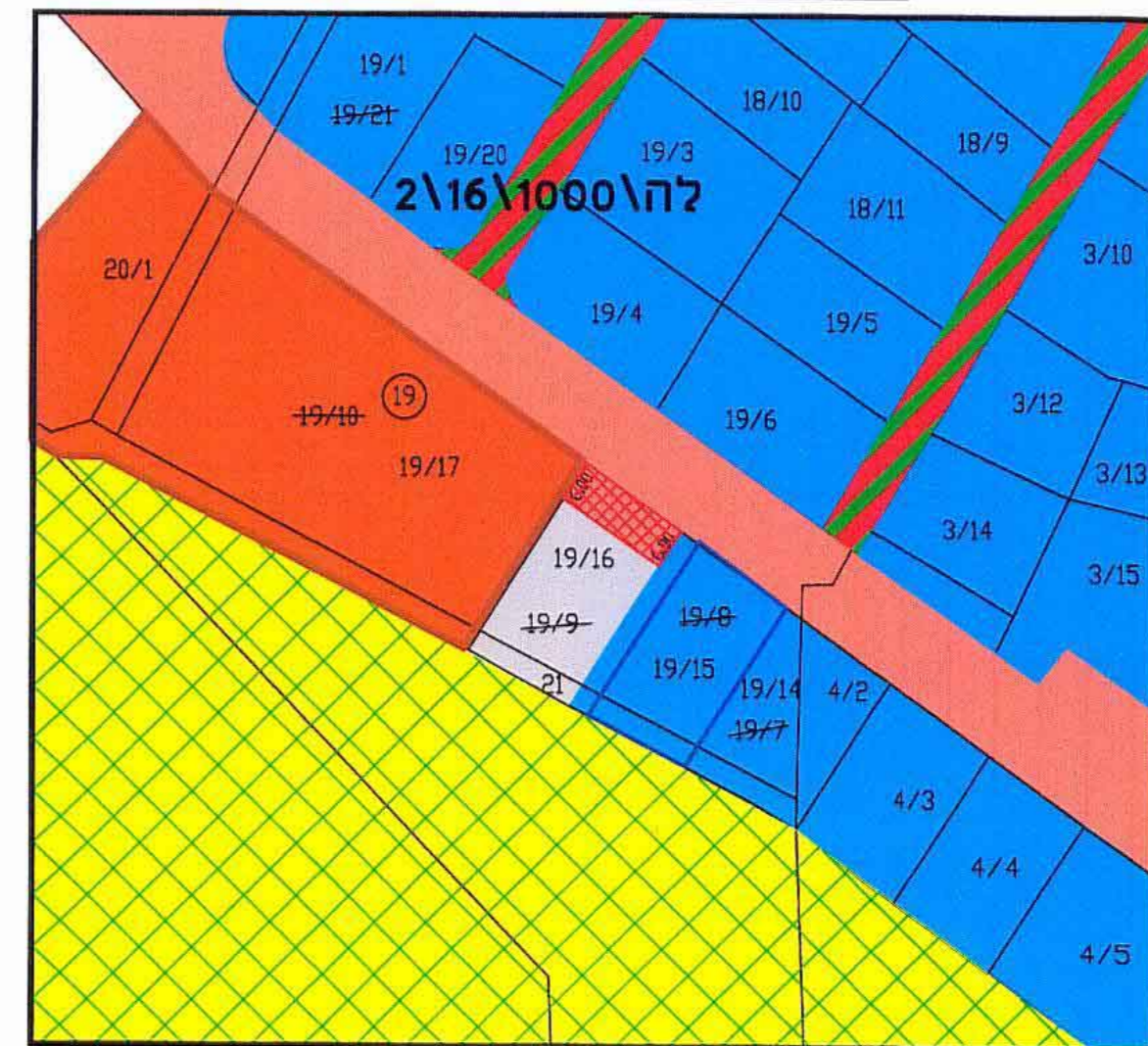
מזדוז

-  גבול תוכנית
-  גבול תוכנית לה/10000 מאושרת
-  דרך קיימת
-  אזור מסחרי
-  חניה
-  בית קברות
-  דרך משולבת
-  מגורים ב' מאושר
-  שטח לבניני צבור
-  דרך לביטול
-  מס' הדרך
-  קו בנין קדמי
-  רוחב הדרך
-  גבול גוש
-  גבול חלקה רשומה
-  מספר חולקה

תרשים סביבה קני"מ (אזורי) 1:5000



תרשים מקום קני"מ 1:250



היוזם :
בעל הגורקע :
עורך התכנית :

תכנון דרכים, תנועה ותשתיות

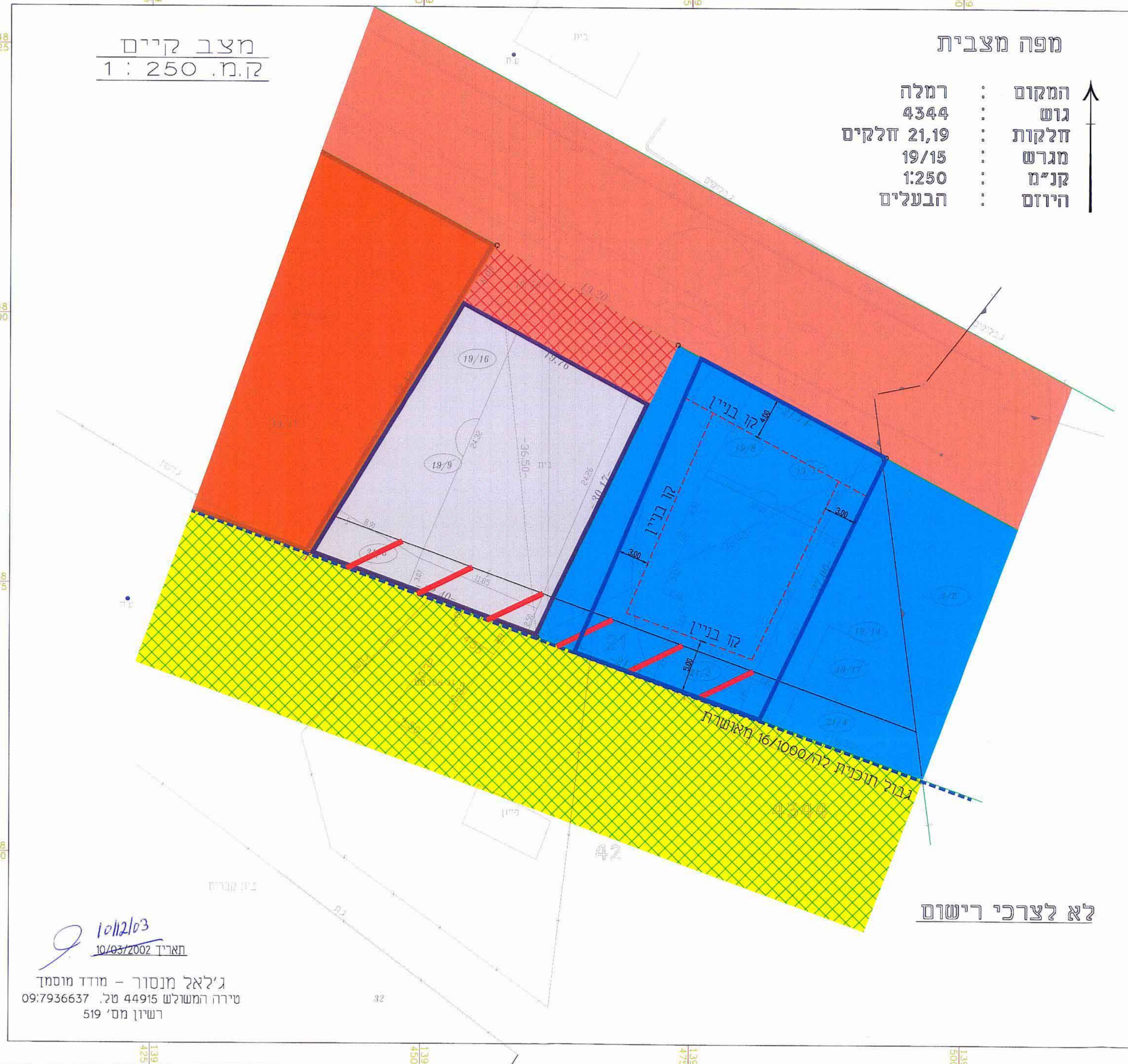
ניסאן עבד אלחיי
מהנדסים וינעצים בע"מ
רח' יש' 48 ת.ד. 4433 מ"ד 10100
פ.ד. 09-7935202 : 09-7935415
פ.ד. 09-7935202 : 09-7935202
E-mail - p_elli@netvision.net.il



מפה מצבית

המקום : רמלה
גוש : 4344
חלקות : 21,19 חלקים
מגרש : 19/15
קני"מ : 1:250
היוזם : אבו סבלאן עודה

מצב קיים
1:250 ק.מ.



לא לצרכי רישום

10/12/03
10/03/2002
ג'לאל מנסור - מודד מוסמך
סירה המשולש 44915 מ"ל, 09:7936637
רשיון מס' 519

מצב מוצע
1:250 ק.מ.

