מחוז המרכז
מרחב תכנון מקומי "הדרים"

תכנית מפורטת **הר/מק/8/א/11**

שינוי ל- במת/8 בת/8/א מק/8/א/3 מק/8/א/5 מק/8/א/9 ו-מק/8/א/8
תכנית בסמכות ועדה מקומית

יוזם ומגיש התכנית : חיים ושרה סנילביץ
אייזיק ושושנה אייזיק
ברנדו ושרלוטה ישפחוביץ

בעלי הקרקע: חיים ושרה סנילביץ – מושב נווה ירק
אייזיק ושושנה אייזיק –מושב נווה ירק
ברנדו ושרלוטה ישפחוביץ – ויצמן 37 ת"א
אזר הנדסה בע"מ – אזת"ע פ"ת ת.ד 3736
מ.ר.מ מידע רכב ממוחשב בע"מ –אזת"ע פ"ת ת.ד 3736

עורך התכנית : **תמר ישראלי אדריכלות וביגוי ערים**
רח' התע"ש 31 גבעתיים 03-5710077

שטח התכנית : 30.09 דונם

הקרקע הכלולה בתכנית :

גוש 6573 : חלק מחלקה: 10
מגרשים : 118, 116, 114, 113, 112, 111, 102, 101,

חותמות:

תמר ישראלי
אדריכלים ובוני ערים

ועדה מקומית לתכנון ובנים "הדרים"
אושרה תכנית מס' הר/מק/8/א/11
הועדה המקומית החליטה לאשר את התכנית
בישיבתה מיום 1.6.04 מיום 2004
מהנדס הועדה יו"ר הועדה

הדרים 6.9.04
הועדה המקומית לתכנון ולבניה

התכנית נבדקה

משרד חפנים
מחוז מרכז
24 -11- 2004
התקבל גוש 6573
תיק מס':

תרשים התמצאות כללית ק"מ: 1:50,000

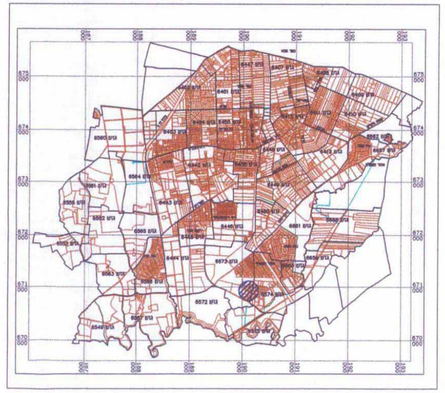

תרשים סביבה קרובה ק"מ: 1:2500

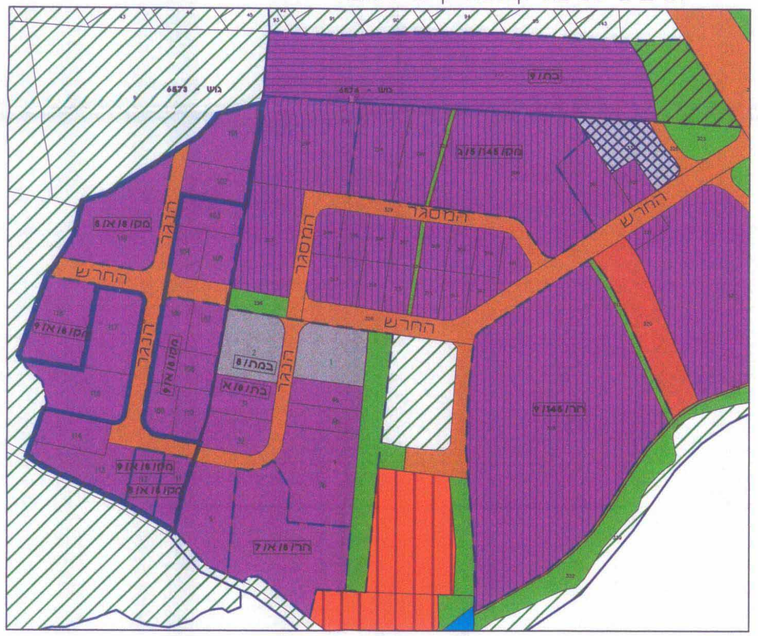

מקרא :

- גבול התכנית
- גבול תכנית סמוכה
- אזור מסחרי
- אזור תעשיה
- תעשיה עתירת ידע–תעסוקה
- תעשיה ומלאכה
- תחנת דלק
- שטח חקלאי
- שטח למבני ציבור
- שטח פרטי פתוח
- שטח ציבורי פתוח
- דרך מאושרת ו/או קיימת
- מספר דרך
- קו בנין קדמי, במטרים (1 / 5 / 5 / 24)
- רוחב הדרך, במטרים
- (X) מספר חלקת מקור
- [X] מספר מגרש

מצב מאושר ק.מ. 1:1250

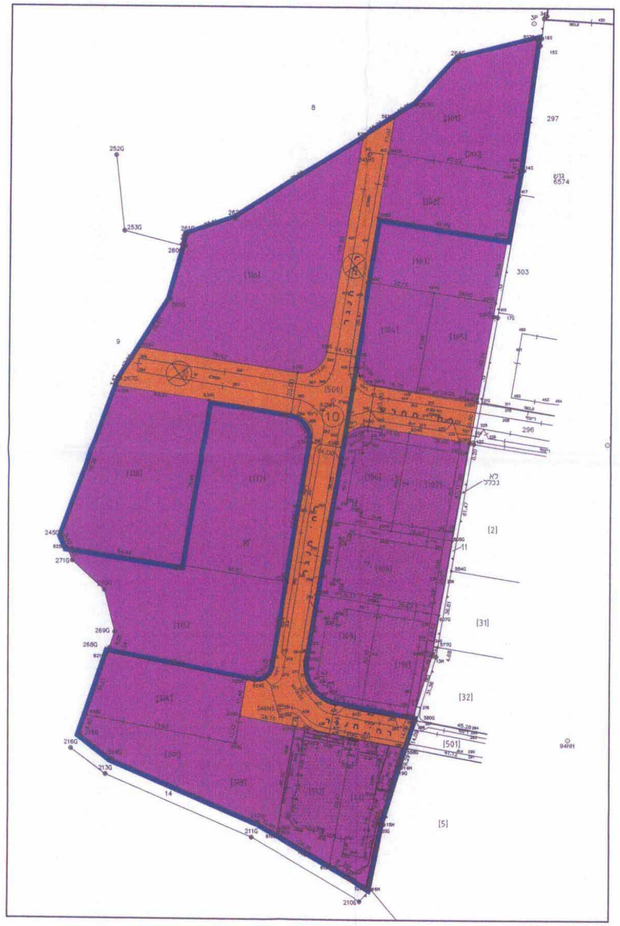

שטחי מגרשים

	מספרי החלקות		השטחים
קו בנין 3.00/5.00	ארעיים	סופיים	בדונמים נטו*
תעשיה 101	101		2.863
תעשיה 102	102		1.926
תעשיה	200		4.789
תעשיה 111	111		1.410
תעשיה 112	112		1.542
תעשיה 113	113		2.873
תעשיה 114	114		2.139
תעשיה	201		5.012
תעשיה 116	116		6.304
תעשיה 118	118		4.084

תאריך הכנת התשריט : 30.9.03
תאריך עדכון אחרון : 25.07.04 (שינוי גבול התכנית בהתאם לדרישת המחוזית)
עורכת: יוכזרי רוחמה נ.ב.ע