

12-1-1

מרצב תכנון מחדוז : "המרכז"
מרצב תכנון מקומי : ראש העין
ישוב : ראש העין

תוכנית מתאר מס' 97/רנ/מק/97
שינוי לתוכנית מתאר מס' 2000/9א/רנ/מק/2000
חמ/830

תוכנית מתאר מס' : 97/רנ/מק/97
שינוי לתוכנית מתאר מס' 2000/9א/רנ/מק/2000
חמ/830

ראש העין

גוש : 4272 מגרש : 2/2 חלקה : 51

קנ"מ : 1 : 250

שטח תוכנית : 916 מ"ר

היזום : שמחוני משה

בעל הקרקע : מנהל מקרקעי ישראל

המתכנן : רמי עמרני

ועדה מקומית
אישור תוכנית מס' 97/רנ/מק/97
הועדה המקומית החליטה לתמוך ונת התוכנית
בשיבוש מס' 2004-2005 כיום 16.11.07
התמונה על החוזה י"א הועדה

מקרא :

- גבול תוכנית
- מגרש (מגורים)
- קווי בנין
- הריסה

4160398
057403036
4161667
9389949

סמל 13 א"צ 5392146

חותמות :

חתימת המתכנן : רמי עמרני-מהנדס
מ. 41706 סמל 0222071

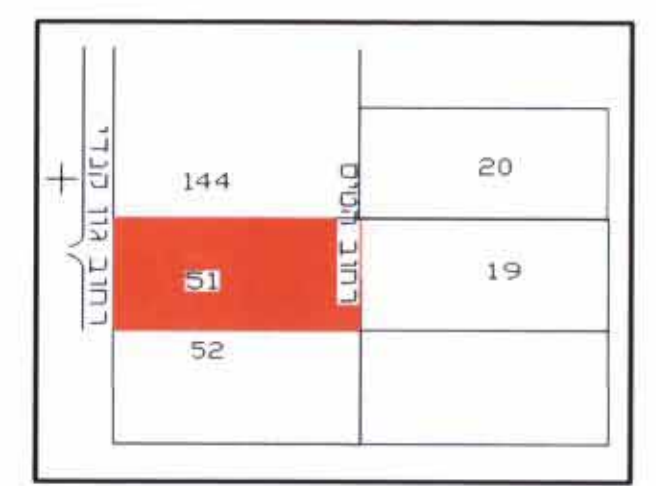
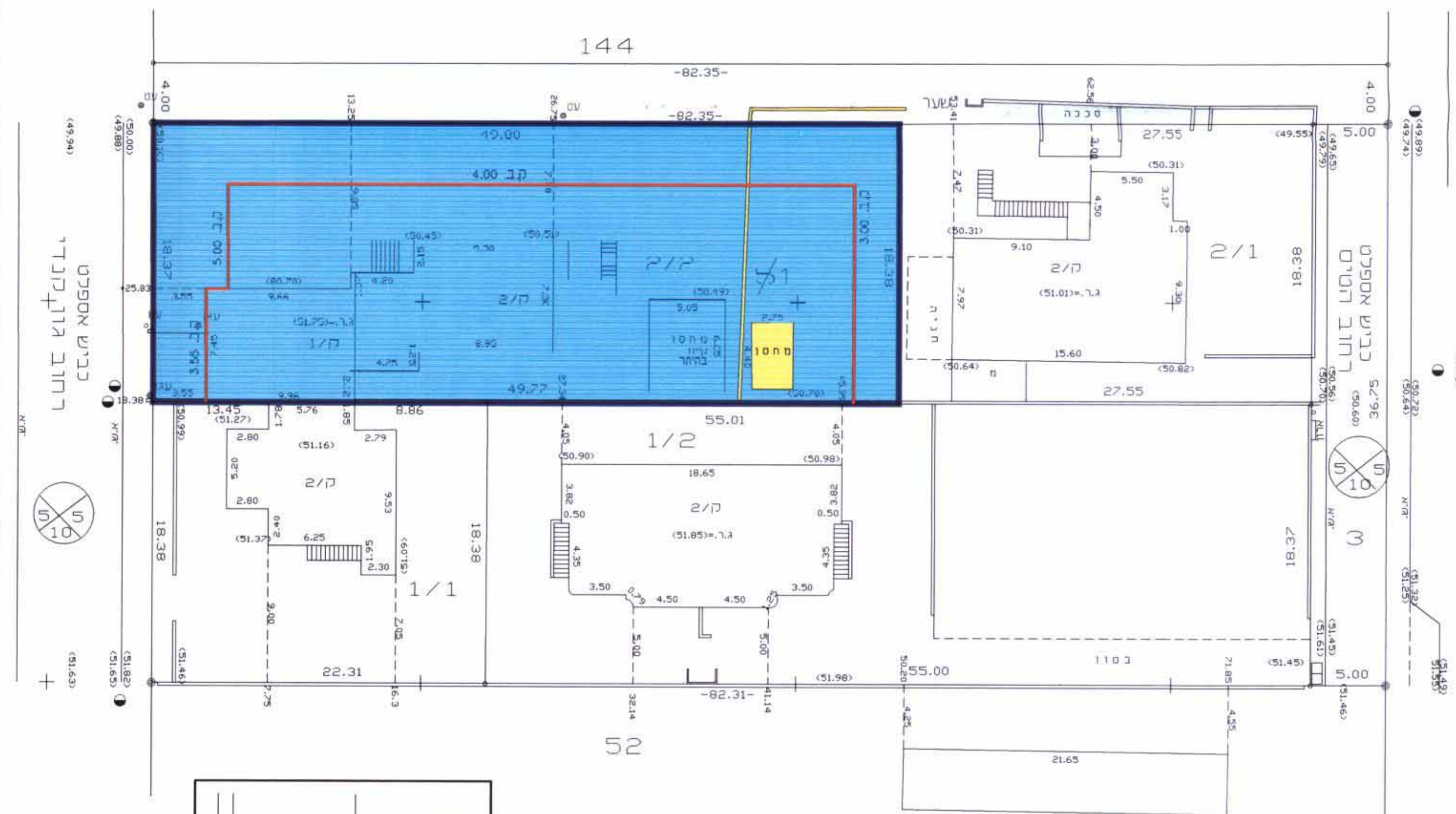
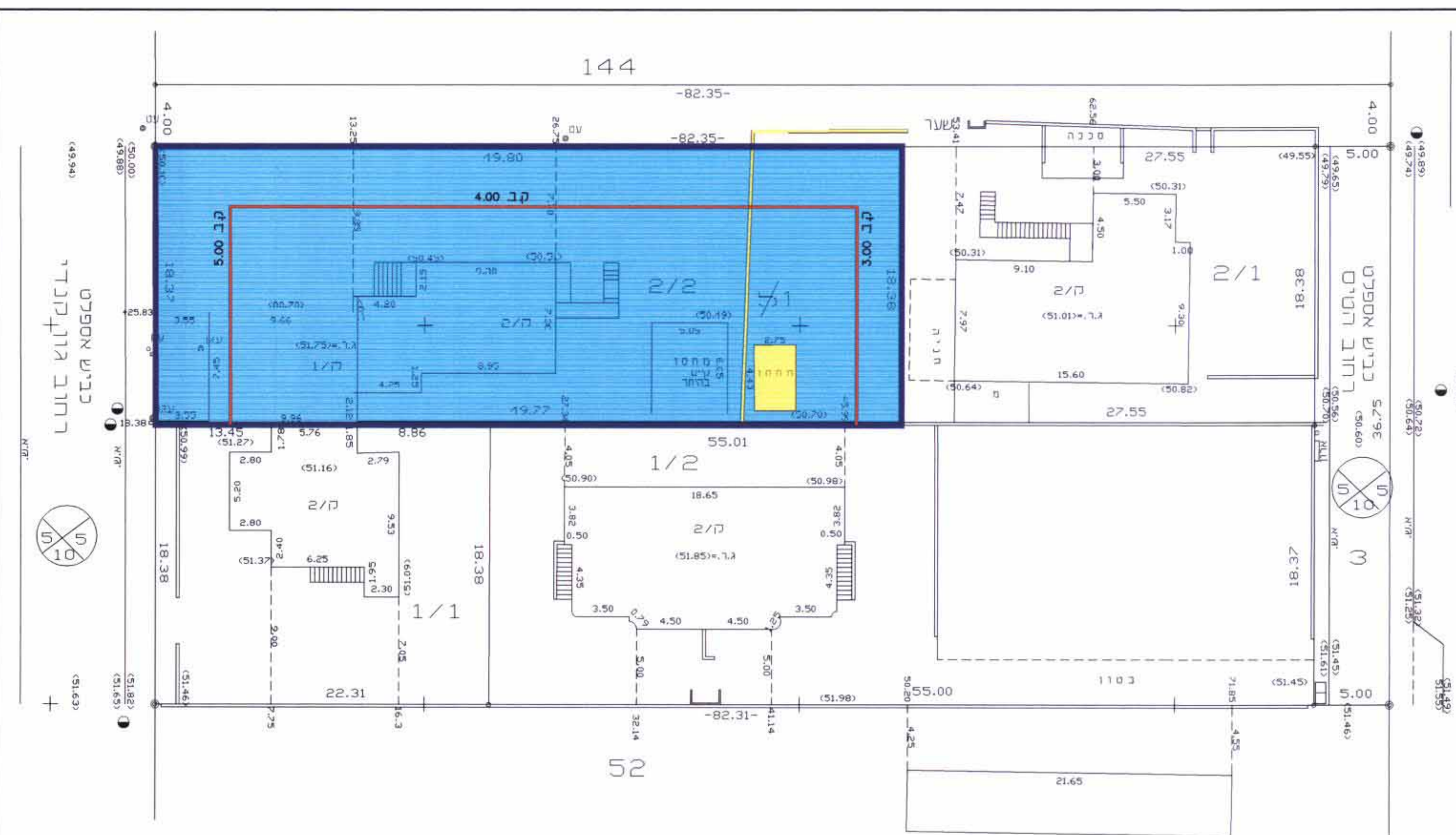
50242314

ועדה מקומית :

ועדה מקומית :

תוכנית מצב מוצע קנ"מ 1:250

תוכנית מצב קיים קנ"מ 1:250



תרשים סביבה קנ"מ 1:2500