מרחב תכנון מקומי רעננה

תכנית מתאר עם הוראות כמפורטת מס' רע/מק/330/1 ד

שינוי לתכניות מתאר מס' רע/2000 , רע/330/1 א

מחוז: המרכז
נפה: פתח-תקוה
עיר: רעננה
גוש: 8981
חלקות: 5 , 6 , 8
שטח התכנית: 6,755 מ"ר
יוזם התכנית: הועדה המקומית לתכנון ובניה רעננה
עורך התכנית: אגף הנדסה, עירית רעננה
בעלי הקרקע: שונים
קנ"מ: 1:10,000 , 1:5,000 , 1:1,000

משרד הפנים
מחוז מרכז
11-04-2005
נתקבל
תיק מסי:

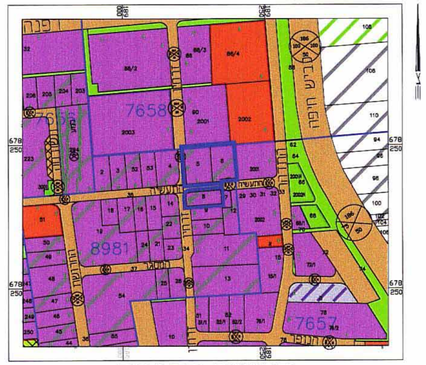

תרשים סביבה
קנ"מ 1:5,000

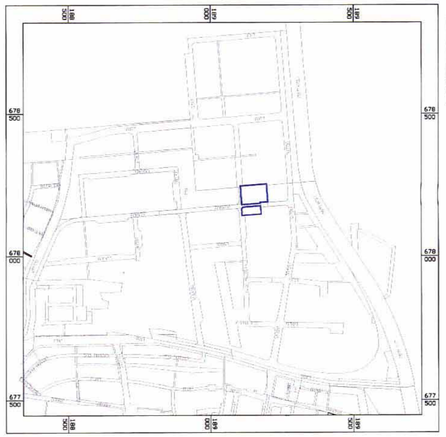

תרשים התמצאות
קנ"מ 1:10,000

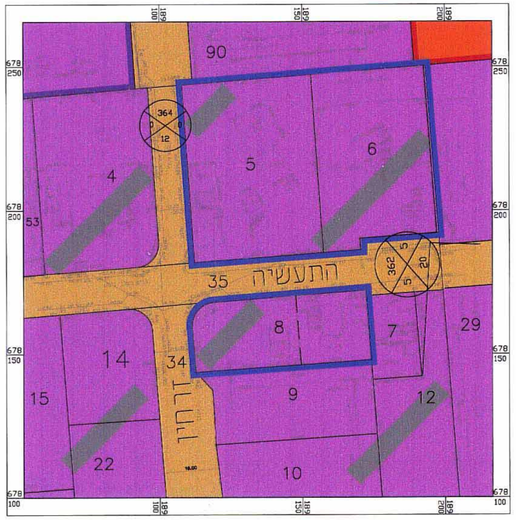

מצב קיים
קנ"מ 1:1000

לא לצרכי רישום

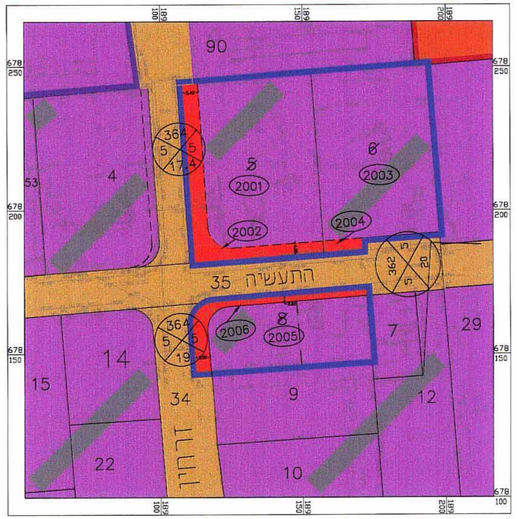

מצב מוצע
קנ"מ 1:1000

לא לצרכי רישום

מקרא:

- דרך קיימת מאושרת
- דרך מוצעת
- שביל
- דרך משולבת
- שטח למוסד
- שטח ספורט
- שטח ציבורי פתוח
- שטח פרטי פתוח
- תחנת דלק
- תחנת מיחזור
- אזור חקלאי
- חניה ציבורית
- שייר לרשות אחרת
- אזור תעסוקה
- אזור תעשייה
- אזור מסחר משרדים ותעשיה
- אזור תעשיה מיוחד
- מלאכה ותעשיה מיוחד
- אזור מסחרי
- שטח לבנייני ציבור
- גבול תכנית
- מבנים להריסה
- זכות מעבר
- שטח באיחוד וחלוקה
- מספר מגרש מוצע (2000)
- מספר חלקה קיימת (1)
- קו בניין (3.0) / רוחב כביש (16.0)
- מספר קומות (ק+2) / מספר יחיד (2)

טבלת שטחים:

מצב קיים			מצב מוצע		
מס' חלקה	שטח במ"ר	יעוד	מס' מגרש	שטח במ"ר	יעוד	הערות
5	2,830	מסחר משרדים ותעשיה	2001	2,321	מסחר משרדים ותעשיה	
			2002	0,509	דרך	תרשם ע"ש עיריית רעננה
6	2,437	מסחר משרדים ותעשיה	2003	2,382	מסחר משרדים ותעשיה	
			2004	0,055	דרך	תרשם ע"ש עיריית רעננה
8	1,488	מסחר משרדים ותעשיה	2005	1,256	מסחר משרדים ותעשיה	
			2006	0,232	דרך	ירשמו ע"ש עיריית רעננה
סה"כ שטח קיים: 6,755 מ"ר			סה"כ שטח מוצע: 6,755 מ"ר			

סיני גורדון - ציון מכמזדה
מהנדסים ומודדים מוסמכים
שמאות במקרקעין