

3930/39 182 500 475

מס' סידורי: 2168toporeka.dwg

מפה טופוגרפית
קני"מ 1:250

מחוז: המרכז
נפה: רחובות
מקום: ראשליץ
גוש: 3930
חלקה: 162
שטח: 0.500 ד.מ.
הוכן עבור: צדיקי
מטרת התכנית: רמק לתביע

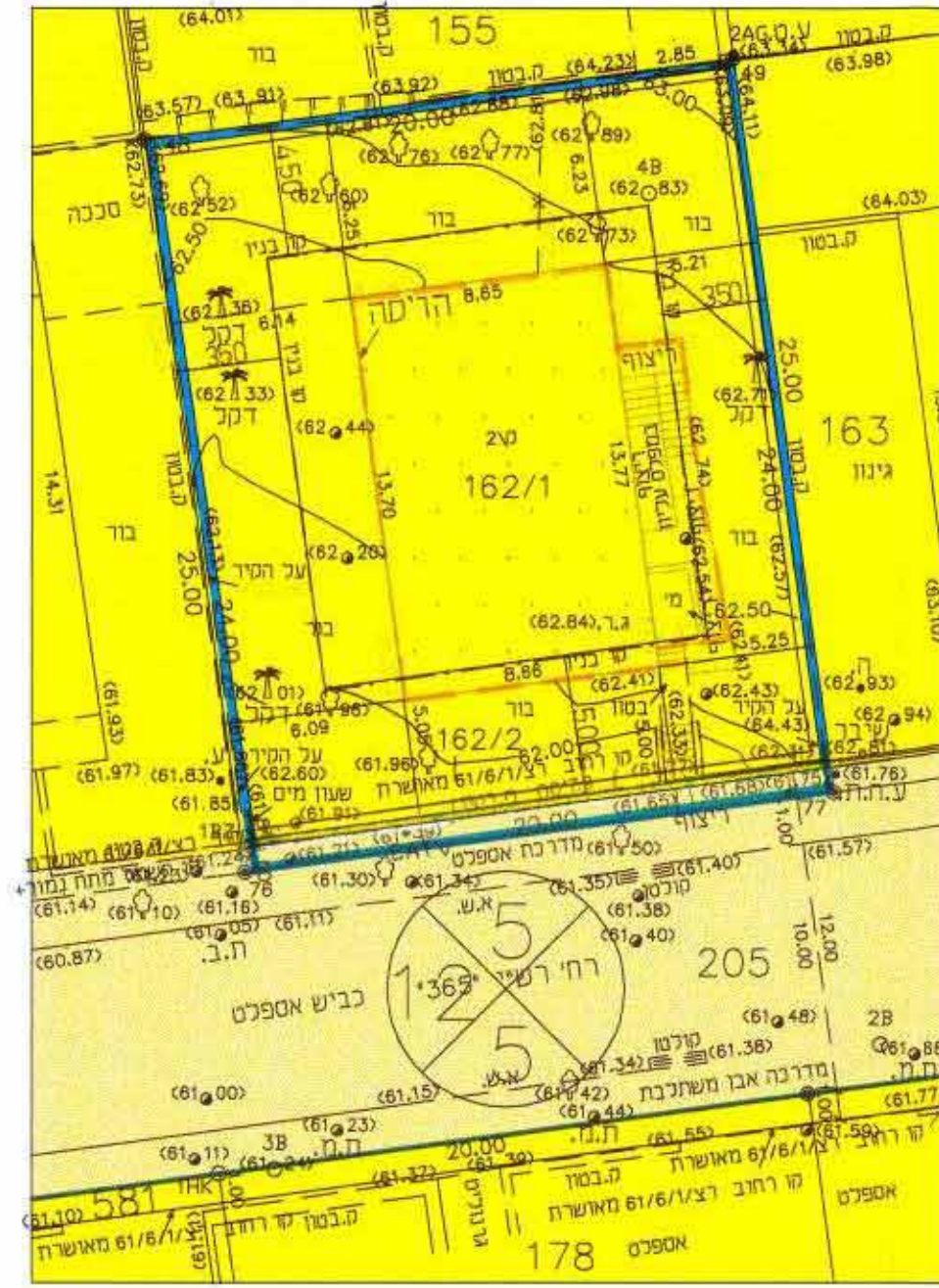
1. חלוקה

מספר היחידה	מספר היחידה	מספר היחידה	מספר היחידה
0.480	162A	162B	
0.020			
0.500	162		

הערה:

המפה מתאימה לשמש כרקע לתביע
מועד מוסמך: מ. בוקסבאום
22.12.2003

תיק חישובים 3930\4



652 725 700

מחיר מדי: 23/6/04
ח.פ. 411
מס' 995
1:12.2003
מועד מוסמך: מ. בוקסבאום
תאריך: 22.12.2003
רשיון מס' 552
כא לצרכי רישום
אביגדור מזור
רח' רוטשילד 102 - ראשליץ.

מצב מוצע קני"מ 1:250

מקרא:

גבול התכנית	מס חלקה	מס הדרך	קו בנין	רוחב הדרך
אזור מגורים 2	מס חלקה	מס הדרך	קו בנין	רוחב הדרך
דרך קיימת	מס חלקה	מס הדרך	קו בנין	רוחב הדרך
שטח צבורי פתוח	מס חלקה	מס הדרך	קו בנין	רוחב הדרך

מס' 03-9654095

3930/39 182 500 475

3930/39 182 500 475

מס' סידורי: 2168toporeka.dwg

מפה טופוגרפית
קני"מ 1:250

מחוז: המרכז
נפה: רחובות
מקום: ראשליץ
גוש: 3930
חלקה: 162
שטח: 0.500 ד.מ.
הוכן עבור: צדיקי
מטרת התכנית: רמק לתביע

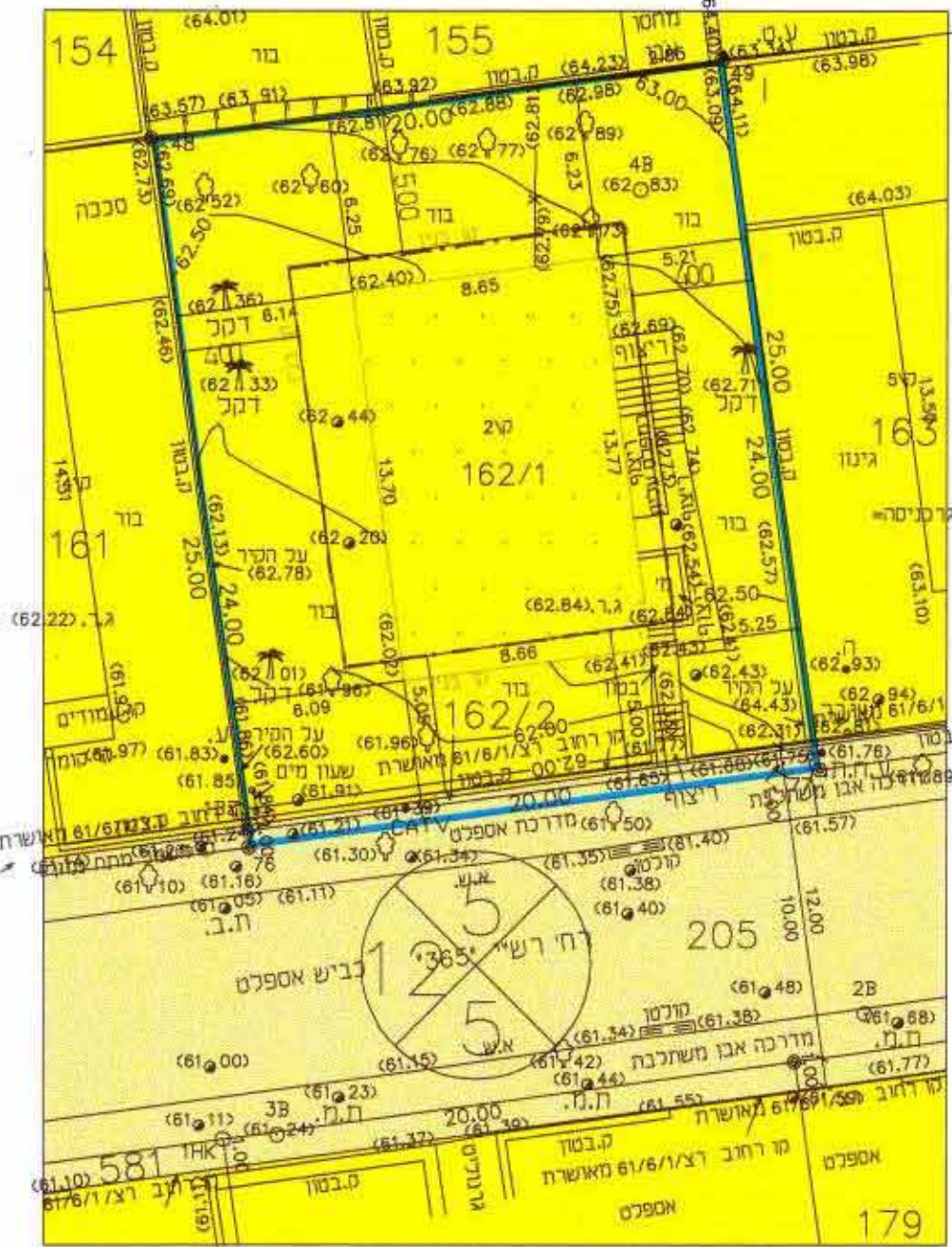
1. חלוקה

מספר היחידה	מספר היחידה	מספר היחידה	מספר היחידה
0.480	162A	162B	
0.020			
0.500	162		

הערה:

המפה מתאימה לשמש כרקע לתביע
מועד מוסמך: מ. בוקסבאום
22.12.2003

תיק חישובים 3930\4



652 725 700

מחיר מדי: 23/6/04
ח.פ. 411
מס' 995
1:12.2003
מועד מוסמך: מ. בוקסבאום
תאריך: 22.12.2003
רשיון מס' 552
כא לצרכי רישום
אביגדור מזור
רח' רוטשילד 102 - ראשליץ.

מצב מאושר קני"מ 1:250

מקרא:

גבול התכנית	מס חלקה	מס הדרך	קו בנין	רוחב הדרך
אזור מגורים 2	מס חלקה	מס הדרך	קו בנין	רוחב הדרך
דרך קיימת	מס חלקה	מס הדרך	קו בנין	רוחב הדרך
שטח צבורי פתוח	מס חלקה	מס הדרך	קו בנין	רוחב הדרך

מס' 03-9654095

3930/39 182 500 475

3930/39 182 500 475

מס' סידורי: 2168toporeka.dwg

מפה טופוגרפית
קני"מ 1:250

מחוז: המרכז
נפה: רחובות
מקום: ראשליץ
גוש: 3930
חלקה: 162
שטח: 0.500 ד.מ.
הוכן עבור: צדיקי
מטרת התכנית: רמק לתביע

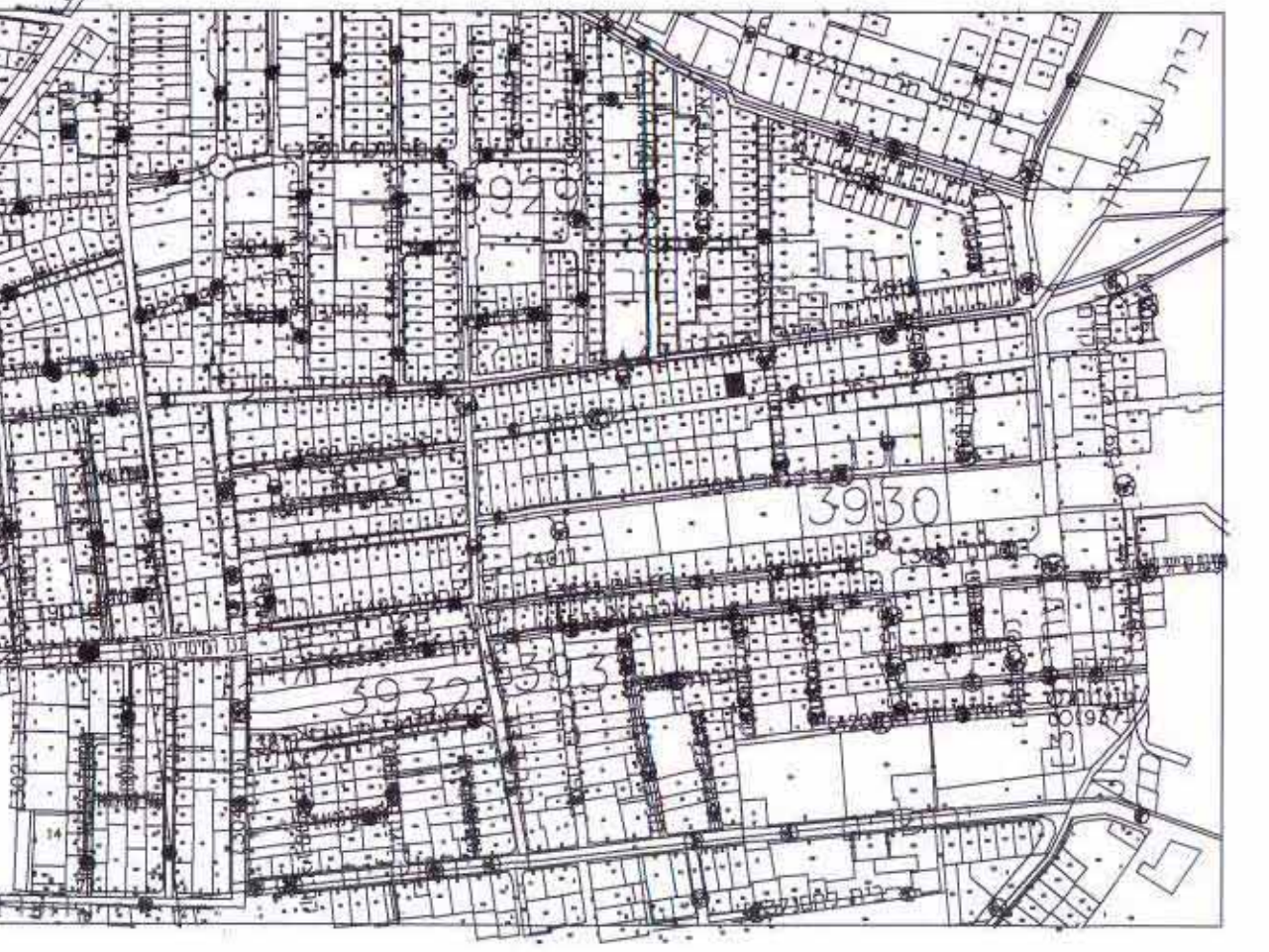
1. חלוקה

מספר היחידה	מספר היחידה	מספר היחידה	מספר היחידה
0.480	162A	162B	
0.020			
0.500	162		

הערה:

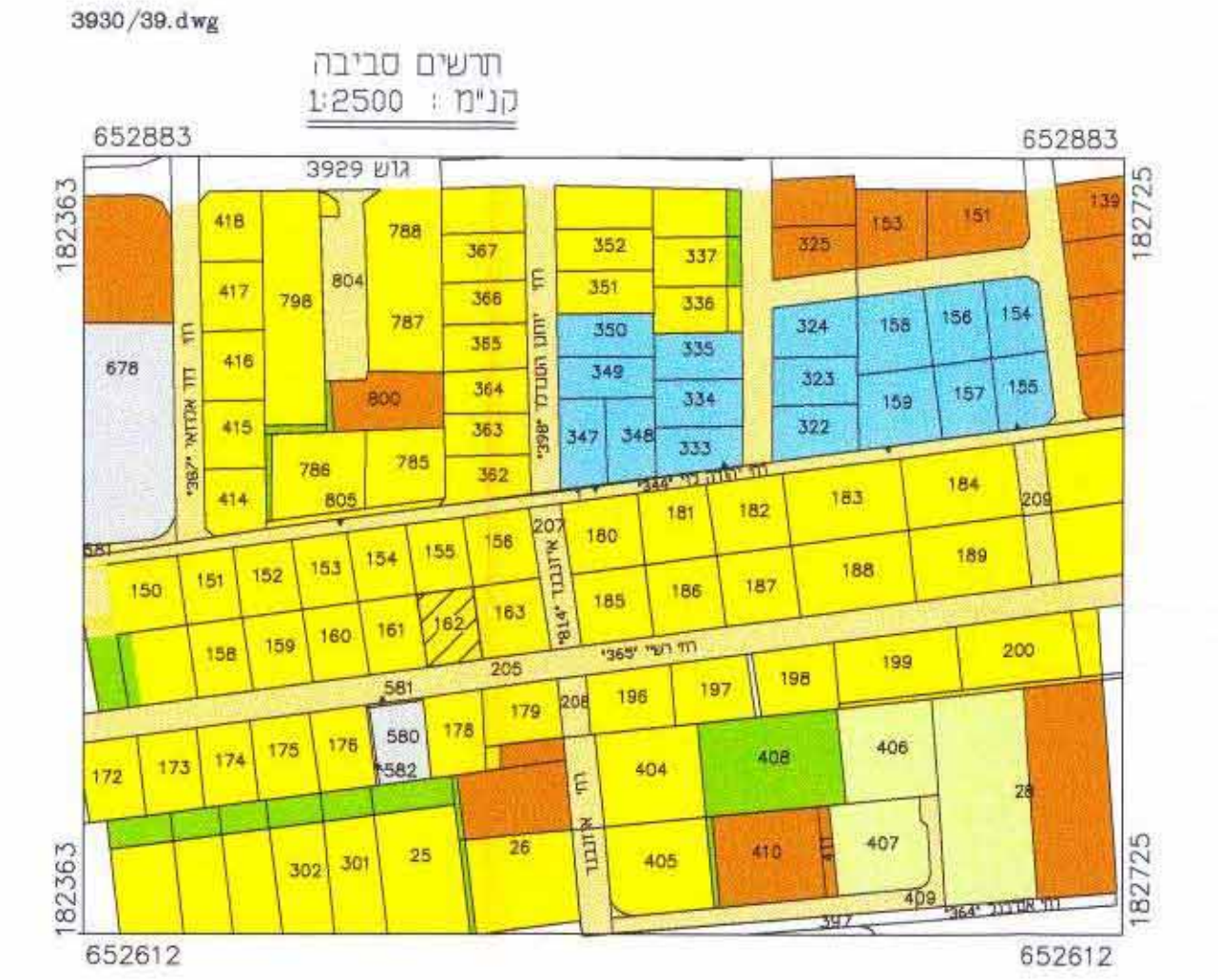
המפה מתאימה לשמש כרקע לתביע
מועד מוסמך: מ. בוקסבאום
22.12.2003

תיק חישובים 3930\4



תרשים התמצאות קני"מ 1:20,000

652 725 700



מקרא:

גבול התכנית	מס חלקה	מס הדרך	קו בנין	רוחב הדרך
אזור מגורים 2	מס חלקה	מס הדרך	קו בנין	רוחב הדרך
דרך קיימת	מס חלקה	מס הדרך	קו בנין	רוחב הדרך
שטח צבורי פתוח	מס חלקה	מס הדרך	קו בנין	רוחב הדרך

תרשים סביבה קני"מ 1:2,500

3930/39 182 500 475

מרחב תכנון מקומי ראשון-לציון

תכנית שינוי מתאר מפורטת מס' רצ/מק/1/89/6
שינוי לתכנית מתאר מפורטת ר.צ./1/6/1/61 בתוקף

ור.צ.1/1/בתוקף. המחוז: המרכז
נפה: רחובות
עיר: ראשון-לציון
גוש: 3930
חלקה: 162
רשי מס 27 ראשליץ.

תחום מוקדמת רישום לציון
אזור תכנית מס' 896/1
תעודת הוקדמת רישום מס' 12-0-01
כישורת מס' 12-0-01
המפתח על המוצע
מס' 03-9697122

עריכת ראשון-לציון
מינהל תכנון הנדסי
מס' 45376
09-06-2005
נתקבל

משרד הפנים
מחוז מרכז
ת"ת 8-08-2005
נתקבל

בש"ל הקרקע: צדיקי - ברזיני מרגולין 6 ראשליץ.
ת.ז. 6804452 טל: 03-9699632
היזום: צדיקי - ברזיני מרגולין 6 ראשליץ.
ת.ז. 6804452 טל: 03-9699632
המתכנן: פליישר דורון רח הכבאים 12 ר"ג.
ת.ז. 51092088 מ.ר. 18379 טל: 4404776
אהובה ברנד מושב נטעים טל: 03-9697122
ת.ז. 5506123 י.מ.ר. 28053

שטח התכנית: 0.500 דונם ברומ.
קני"מ: 1:20,000; 1:2,500; 1:250
תאריך: 10.02.2004

חותמות:
אברהם צדיקי
מנהל ג' ראשליץ
מס' 03-9699632
מס' 03-9699632
מס' 03-9699632

3930/39 182 500 475