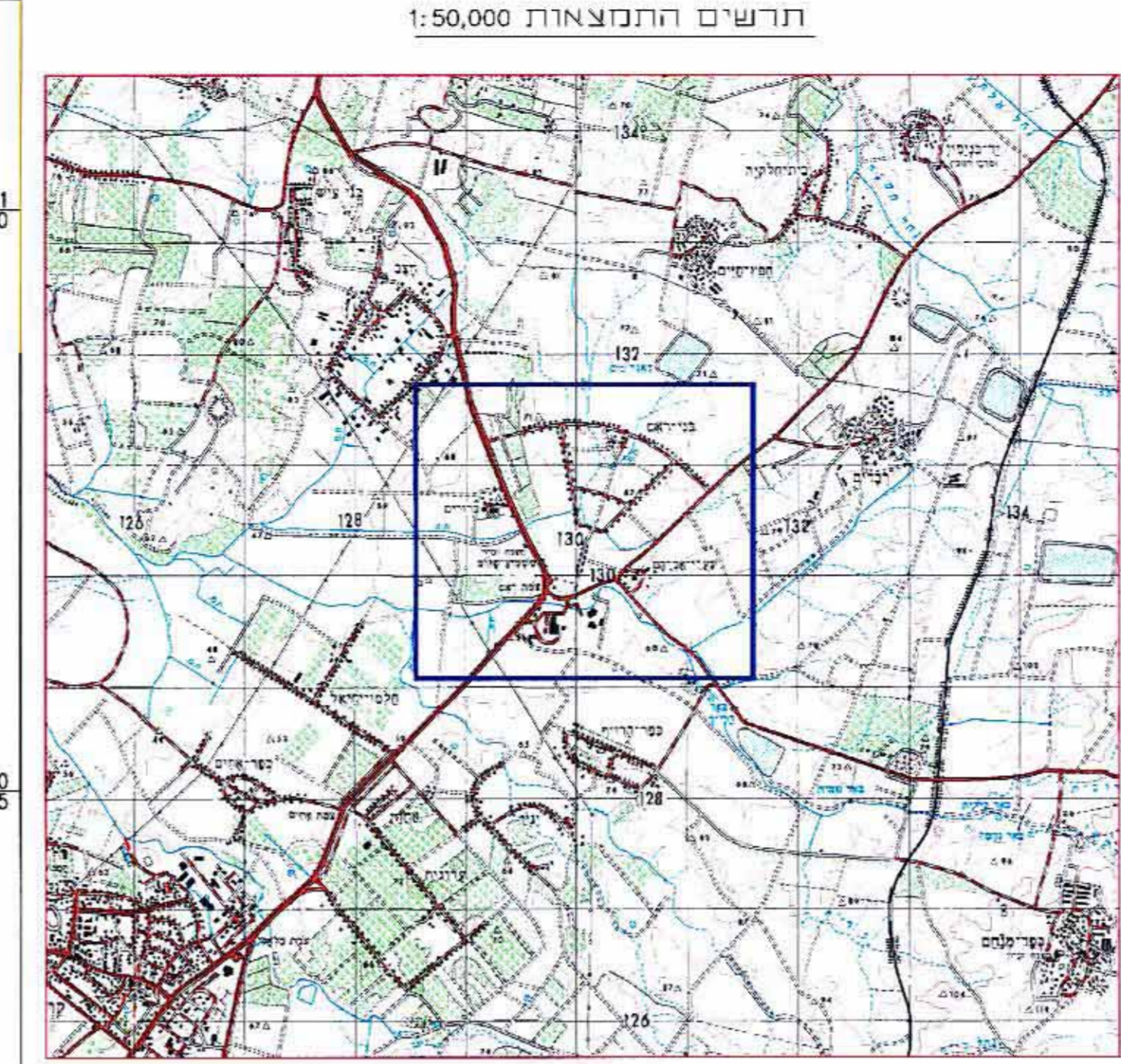


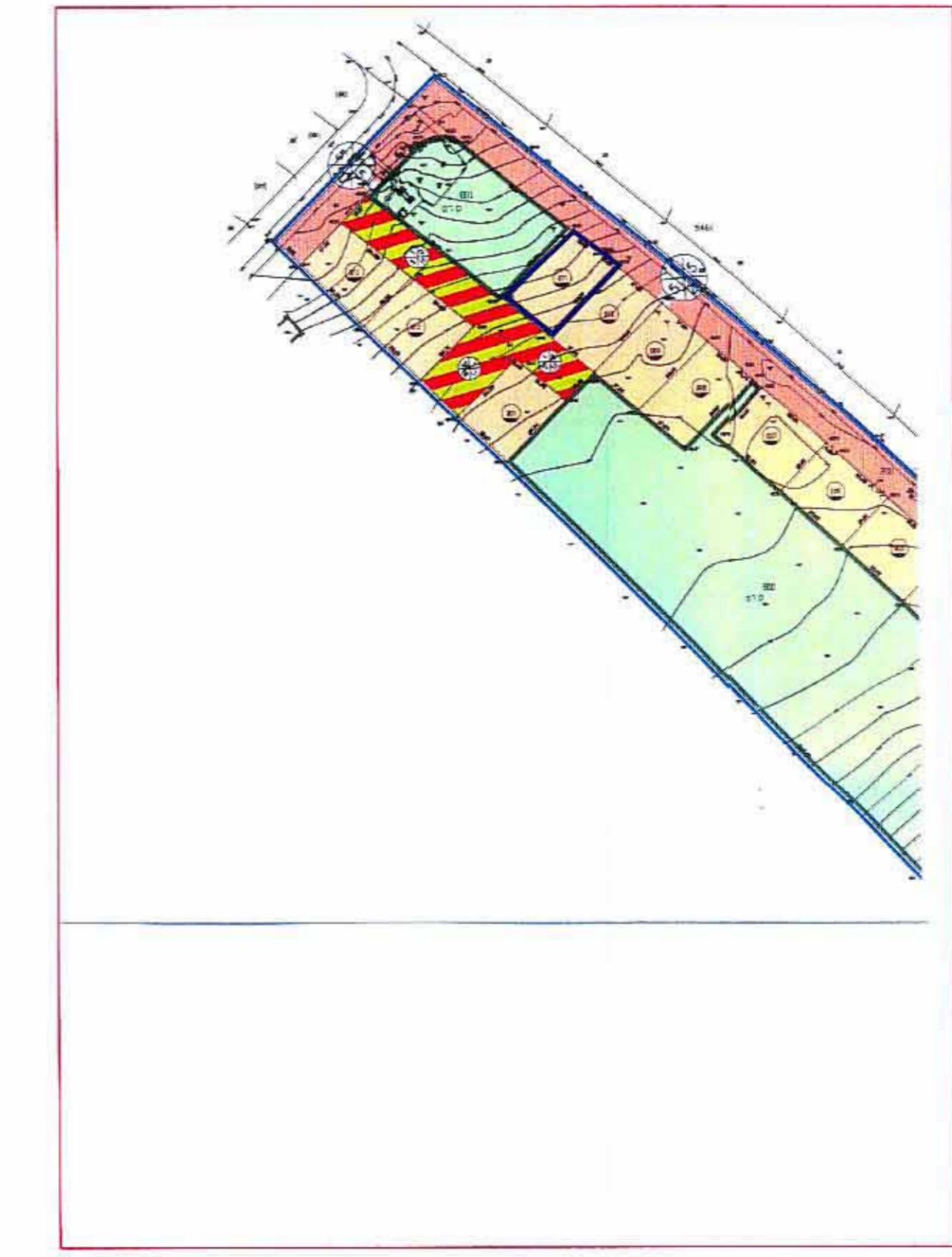
**מחוז מרכז**  
**מרחב תכנון מקומי שורקות**  
**תכנית מפורטת בר/מק/9/224**  
**שינוי לתכנית מתאר מפורטת בר/1/224**

נפה: רחובות  
 מ.א.: נחל שורק  
 ישוב: מושב בני ראם  
 גוש: 5463  
 חלקה(ח/ח): 24  
 מגרש: 11

בעלי הקרקע: מינהל מקרקעי ישראל דרך פתח תקווה 88 ת"א  
 יוזם התכנית: דמתי ישי מושב בני ראם 11 טל: 08-8593206  
 המבקש: דמתי ישי מושב בני ראם 11 טל: 08-8593206  
 המתכנן ויקטור קאינוב אדריכל רח' כלנית 7/2 אשדוד  
 מ.ר. 053-248183 105709  
 שטח התכנית: 0.519 ד'



תרשים סביבה 1:1,000  
 שפיי תביע



משרד המים  
 טווח מרכז  
 25.09.2005  
 נתקבל  
 תיק מס' 14/09/05

תיק התכנון והצבת התכנית 1965  
 יעדה המקומית לתכנון ולצבת ישראלי  
 אישור תכנית מס' 9/מק/9/224  
 התכנית לאומרת מכתב מס' 14/09/05  
 תיק מס' 14/09/05

- מקרא**
- 5 גבול התכנית
  - 30 אזור מגורים
  - 81 שטח פרטי פתוח
  - דרך משולבת
  - 34 דרך
  - 1 קו בנין מותר
  - 1 קו בנין מוצע



**חתימות**

יודע התכנית

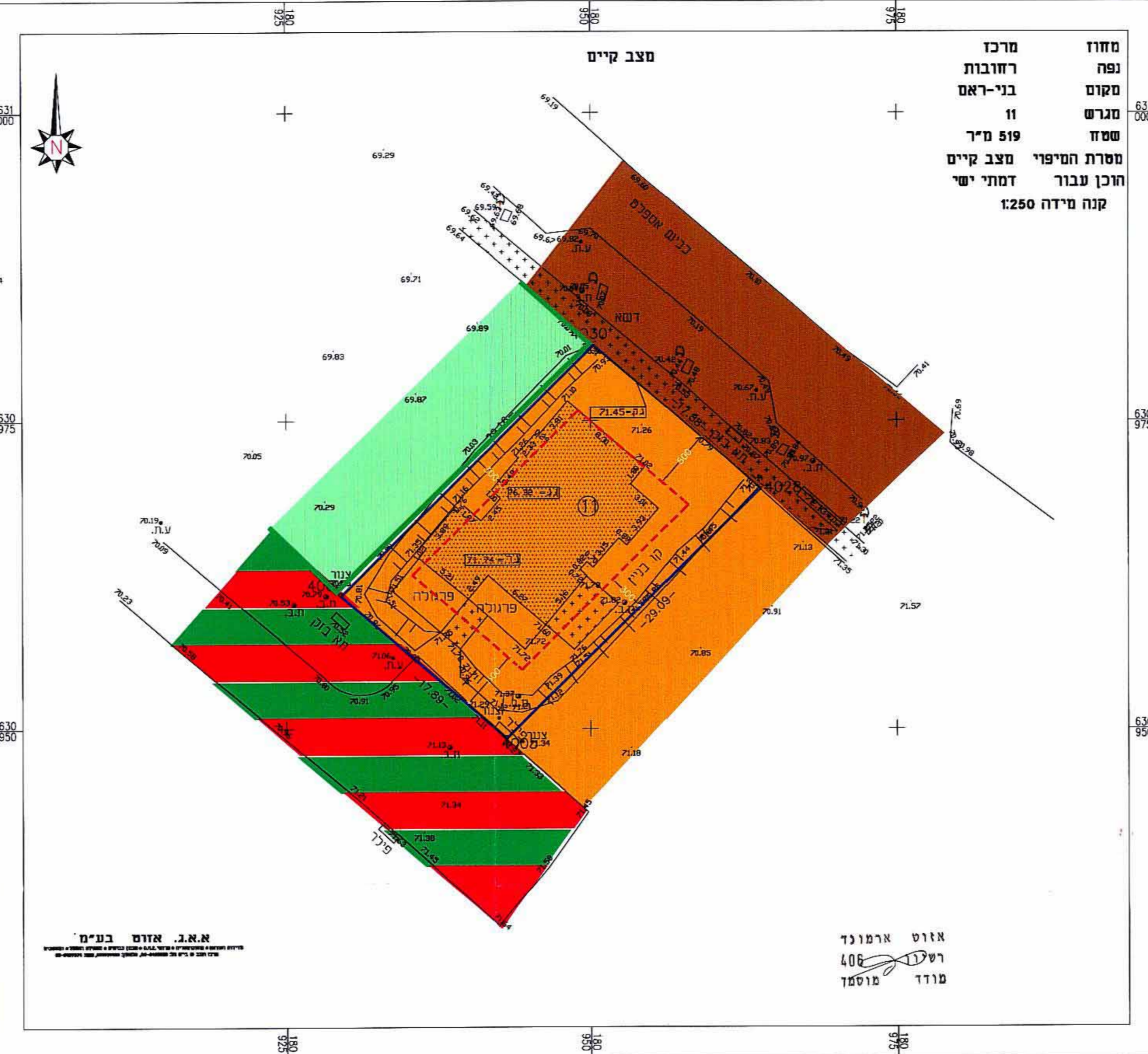
עורך הבקשה

יבני-א"ה  
 מושב בני ראם  
 פרויקט תכנון

וועד במושב

מועצה מקומית  
 נחל שורק  
 מועצה

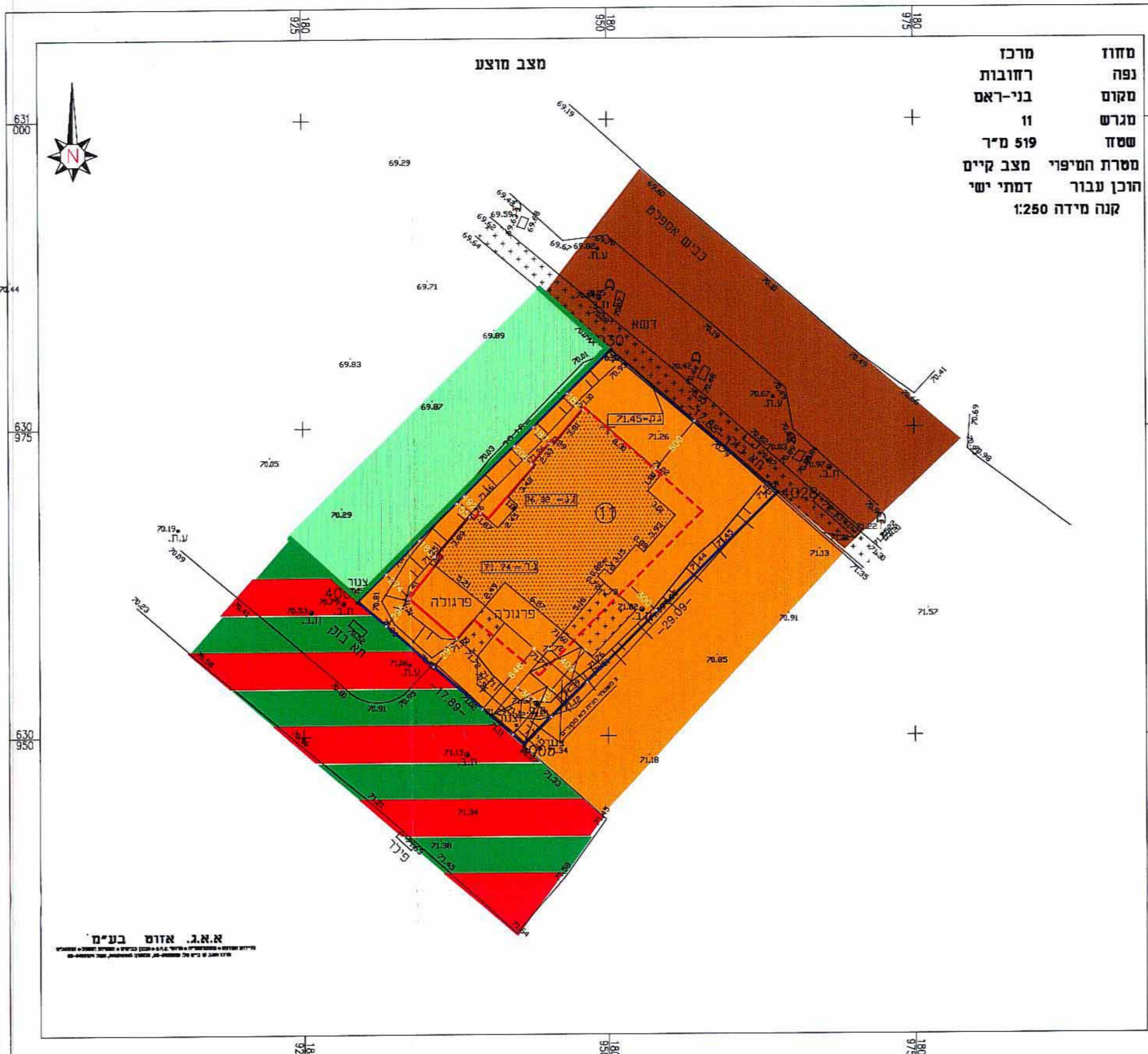
בעל הקרקע: **יודע מקומית**      תאריך: \_\_\_\_\_



מחוז מרכז  
 נפה רחובות  
 מקום בני-ראם  
 מגרש 11  
 שטח 519 מ"ר  
 מסרת המיפוי מצב קיים  
 הוכן עבור דמתי ישי  
 קנה מידה 1:250

אזוט ארמונד  
 רשת 406  
 מודד מוסמד

א.א.ג. אזוט בע"מ



מחוז מרכז  
 נפה רחובות  
 מקום בני-ראם  
 מגרש 11  
 שטח 519 מ"ר  
 מסרת המיפוי מצב קיים  
 הוכן עבור דמתי ישי  
 קנה מידה 1:250

א.א.ג. אזוט בע"מ